

SitRep No. 24 – Lluvias, del 1 de enero del 2026 a la fecha – Azuay

INFORME DE SITUACIÓN PROVINCIAL

Este Informe cubre el período desde el 01/01/2026 hasta el 06/04/2026- 14h00
El próximo SITREP será emitido cuando se genere información relevante.

1. Puntos importantes

- Desde el 1 de enero de 2026 hasta la presente fecha se han registrado 140 eventos adversos por lluvias afectando a 10 cantones, siendo los más recurrentes los siguientes: deslizamientos (45,71%), inundaciones (30,71%), caídas (4,29%), Hundimiento (4,29%), Lluvias intensas (4,29%), Granizada (4,29%), Erosión Hídrica (3,57%) y Aluvión (2,86%).
- Durante este periodo, los cantones con mayor impacto a la población son: Cuenca, Camilo Ponce Enríquez, Girón, Santa Isabel, Paute y San Fernando.
- Desde el 01 de enero, la SNGR ha entregado a la población afectada un total de 384 bienes de asistencia humanitaria
- El 04/02/2026 Mediante RESOLUCIÓN Nro. SNGR- 022-2026, emitida por la Secretaría Nacional de Gestión de Riesgos se resolvió acoger el Informe Técnico No. SNGR-SGIAR-2026-001, por lo que se Declara: **ALERTA NARANJA**, a fin de precautelar mayores afectaciones causadas a raíz del aumento de precipitaciones y deslizamientos de tierra en las provincias: Zamora Chinchipe, Guayas, Azuay, Pichincha, Cotopaxi, Santo Domingo de los Tsáchilas, Napo, Orellana, Chimborazo, Bolívar, Esmeraldas, El Oro
- Para coordinar las acciones de respuesta se realizó la activación del COE Provincial, el COE Cantonal de Girón, Pucará, Ponce Enríquez, Santa Isabel, Cuenca y el COE Parroquial de Baños.
- Con fecha 10/02/2026 se realizó la reunión de la MTT4 Provincial para establecer acciones ante la época lluviosa.
- Con fecha 13/03/2026 se realizó la reunión de la MTT2 Provincial para establecer acciones ante la época lluviosa.

NIVEL DE AFECTACIÓN

2

Calificación realizada con base al Manual del COE 2017

2. Situación Hidrometeorológica actual



Según el Pronóstico para el día Lunes, 06 de abril: En la sierra se espera cielos parcial nublados, nublados y lluvias aisladas

En la provincia del Azuay, se presenta temperaturas entre los 20 y 11°C

ESTADO DE CUERPOS DE AGUA.

Al momento, en el seguimiento realizado por la Unidad de Monitoreo de la SNGR, NO se registran cuerpos de agua desbordados, ni cuerpos de agua con tendencia a aumentar de nivel.

3. Eventos Adversos y Afectaciones – Resumen.







Desde el 01 de enero del 2026 a la fecha, por lluvias se han registrado un total de 140 eventos adversos, distribuidos de la siguiente manera:

No	Cantón	No. de Evento	Deslizamiento	Inundación	Caídas (Colapso)	Hundimiento	Lluvias Intensas	Granizada	Erosión Hídrica	Aluvión (Flujos)
1	CUENCA	72	24	33	2	1	6	6	0	0
2	GIRÓN	29	18	4	0	4	0	0	0	3
3	SANTA ISABEL	10	5	2	1	0	0	0	2	0
4	PUCARÁ	9	9	0	0	0	0	0	0	0
5	PAUTE	8	2	3	3	0	0	0	0	0
6	SAN FERNANDO	4	3	0	0	0	0	0	1	0
7	CAMILO PONCE ENRIQUEZ	3	0	0	0	0	0	0	2	1
8	OÑA	3	2	1	0	0	0	0	0	0
9	SEVILLA DE ORO	1	1	0	0	0	0	0	0	0
10	NABÓN	1	0	0	0	1	0	0	0	0
Total general		140	64	43	6	6	6	6	5	4
			45,71%	30,71%	4,29%	4,29%	4,29%	4,29%	3,57%	2,86%

Fuente: Unidades de Monitoreo SNGR – Instituciones del SNDGIRD. 06/04/2026 - 14:00

Por los eventos detallados en la tabla anterior, se han registrado las siguientes afectaciones:

Afectación a Personas:




	Fallecidos:	3		Heridos:	11
	Personas afectadas:	779		Familias afectadas:	243
	Personas damnificadas:	54		Familias damnificadas:	18

Afectación a Viviendas:







	Viviendas afectadas:	48		Viviendas destruidas:	16
---	----------------------	----	---	-----------------------	----

Afectación a servicios básicos esenciales e infraestructura:

Vías afectadas (Kilómetros lineales):



	Primer orden:	1,45		Puentes afectados:	2
	Segundo orden:	1,06			
	Tercer orden:	0,47		Puentes destruidos:	11
	Total, vías afectadas:	2,98			

Otras afectaciones

	Unidades Educativas afectados:	6		Unidades Educativas con daño funcional:	42
	Bienes públicos afectados:	2		Bienes públicos destruidos:	—
	Bienes privados afectados:	12		Bienes privados destruidos:	3

Medios de Vida

Superficie agrícola (hectáreas):

	Afectación parcial:	3,8
	Afectación total o pérdida:	4,9
	Total de superficie agrícola impactada	8,7

Fuente: Unidades de Monitoreo SNGR - Instituciones del SNDGIRD. 06/04/2026 - 14:00

Nota aclaratoria: Toda la información de cifras mostradas en el presente Informe, está sujeta a variación en virtud del levantamiento continuo de información

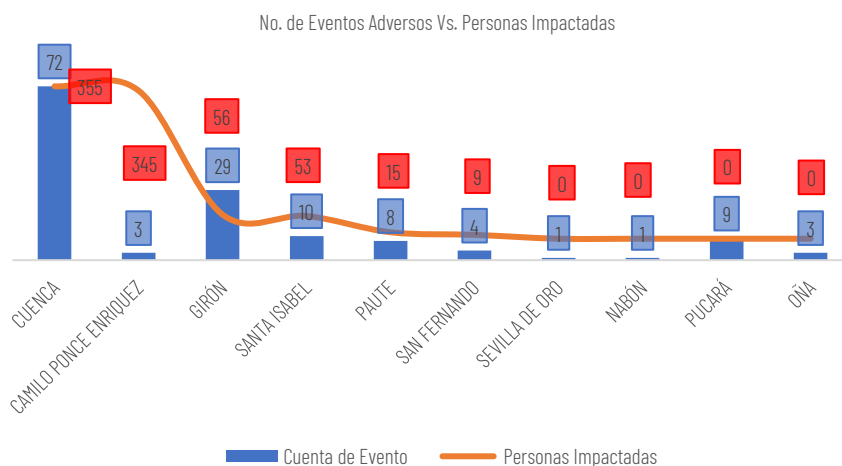
4. Detalle de afectaciones por cantones:

El cantón con mayor impacto a la población es **Cuenca** con **355 personas impactadas** siendo el de mayor recurrencia de **72** eventos, seguido del cantón **Camilo Ponce Enríquez** con **345** personas impactadas con una recurrencia con **3** eventos.

No	Cantón	No. de Evento	Personas Impactadas	Personas Fallecidas	Personas Heridas	Familias Afectadas	Personas Afectadas	Personas Afectadas Indirectamente	Familias Damnificadas	Personas Damnificadas	Viviendas Afectadas	Viviendas Destruídas	Establecimientos Educativos Afectados	Establecimientos Educativos Afectación Funcional	Puentes Afectados	Puentes Destruídos	Bienes Públicos Afectados	Bienes Privados Afectados	Bienes Privados Destruídos	Ha Cultivo Afectados	Ha Cultivo Perdidos	Kilómetros De Vías Afectadas
1	CUENCA	72	355	0	3	114	340	15929	5	15	41	2	3	20	0	8	2	6	1	0,0	0,0	1,27

No	Cantón	No. de Evento	Personas Impactadas	Personas Fallecidas	Personas Heridas	Familias Afectadas	Personas Afectadas	Personas Afectadas Indirectamente	Familias Damnificadas	Personas Damnificadas	Viviendas Afectadas	Viviendas Destruídas	Establecimientos Educativos Afectados	Establecimientos Educativos Afectación Funcional	Puentes Afectados	Puentes Destruídos	Bienes Públicos Afectados	Bienes Privados Afectados	Bienes Privados Destruídos	Ha Cultivo Afectados	Ha Cultivo Perdidos	Kilómetros De Vías Afectadas
2	CAMILO PONCE ENRIQUEZ	3	345	1	2	98	325	0	6	20	0	6	0	0	1	2	0	0	0	0,0	0,0	0,03
3	GIRÓN	29	56	1	6	11	41	0	6	15	5	8	0	21	0	0	0	1	0	2,2	0,0	1,10
4	SANTA ISABEL	10	53	0	0	13	53	0	0	0	1	0	1	1	1	0	0	1	0	0,8	4,9	0,09
5	PAUTE	8	15	1	0	3	11	0	1	4	1	0	1	0	0	0	0	1	2	0,0	0,0	0,08
6	SAN FERNANDO	4	9	0	0	4	9	0	0	0	0	0	0	0	0	0	0	0	0	0,8	0,0	0,04
7	SEVILLA DE ORO	1	0	0	0	0	0	0	0	0	0	0	0	0	0	0	0	0	0	0,0	0,0	0,02
8	NABÓN	1	0	0	0	0	0	0	0	0	0	0	0	0	0	0	0	0	0	0,0	0,0	0,06
9	PUCARÁ	9	0	0	0	0	0	0	0	0	0	0	0	0	0	0	0	3	0	0,0	0,0	0,25
10	OÑA	3	0	0	0	0	0	0	0	0	0	0	1	0	0	0	0	0	0	0,0	0,0	0,04
Total		140	833	3	11	243	779	15929	18	54	48	16	6	42	2	11	2	12	3	3,8	4,9	2,98

Fuente: Unidades de Monitoreo SNGR - Instituciones del SNDGIRD. 06/04/2026 - 14:00

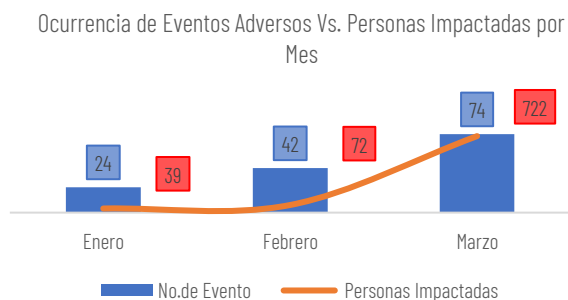


Fuente: Unidades de Monitoreo SNGR - Instituciones del SNDGIRD. 06/04/2026 - 14:00

4.1 Numero de Eventos vs Personas impactadas por mes:

Desde el 1 de enero a la presente fecha los eventos por lluvias alcanzaron su mayor recurrencia en el mes de marzo registrando el **52.86%**, con el mayor valor de personas impactadas con el **86.67%**, seguido del mes de febrero que registro el **30.00%** de recurrencia en eventos.

No.	Mes	No. de Evento	Personas Impactadas	% de recurrencia Eventos	% de Personas Impactadas
1	Enero	24	39	17,14%	4,68%
2	Febrero	42	72	30,00%	8,64%
3	Marzo	74	722	52,86%	86,67%
Total		140	833	100,00%	100,00%



Fuente: Unidades de Monitoreo SNGR - Instituciones del SNDGIRD. 06/04/2026 - 14:00

A continuación, se detalla donde existió las personas fallecidas:

No	Cantón	Parroquia	Sector	Evento	Fecha del Evento	Personas Fallecidas	Descripción del evento
1	Camilo Ponce Enriquez	Carmen de Pijilí	Tres Banderas	Aluvi6n	11/03/2026	1	Por causa de las lluvias registradas la tarde del 11/03/2026, se produjo un aluvi6n de tierra y lodo que afect6 a una vivienda del sector; adicionalmente, se reporta una persona fallecida y dos personas heridas trasladadas al centro de salud de Pijilí.
2	Gir6n	Gir6n	Pambadel	Deslizamiento	09/03/2026	1	Por causa de las lluvias registradas la noche del 09/03/2026 se produjo un deslizamiento de tierra y lodo sobre una vivienda de construcci6n mixta. Bomberos Gir6n inform6 que dentro de la vivienda se encontr6 una persona fallecida masculino de la tercera edad que sufri6 aplastamiento,
3	Paute	Paute	Abd6n Calder6n	Deslizamiento	28/1/2026	1	Por causa de las lluvias suscitadas la tarde del 28/01/2026 se registr6 un deslizamiento de lodo junto a una vivienda. Cuerpo de Bomberos Paute realiz6 recuperaci6n del cad6ver (masculino de 70 a6os de edad).

Fuente: Unidades de Monitoreo SNGR - Instituciones del SNDGIRD. 06/04/2026 - 14:00

5. Alojamientos temporales:

En lo que va del 2026, por lluvias desde el 01 de enero a la fecha se ha activado 3 alojamientos temporales, de los cuales 2 se encuentran activos.

No	Provincia	Cant6n	Tipo	Nombre del Alojamiento	Fecha de Apertura	Fecha de Cierre	# Familias	# Persona
1	Azuay	Gir6n	Albergue Temporal	Casa comunal de la Loma de Lentag	14/3/2026	--	3	10
2	Azuay	Chaucha	Albergue Temporal	Hogar Juvenil	12/3/2026	23/3/2026	8	25
3	Azuay	Gir6n	Albergue Temporal	Coliseo de Deportes Esteban Lucero	10/3/2026	--	2	9

Fuente: Unidades de Monitoreo SNGR - Instituciones del SNDGIRD. 06/04/2026 - 14:00

6. Asistencia Humanitaria

Por eventos producidos por lluvias desde el 01 de enero a la fecha, se ha entregado asistencia humanitaria:

- Desde el 01 de enero, la SNGR ha entregado a la poblaci6n afectada un total de 384 bienes de asistencia humanitaria:

No	Cant6n	KCA (15 d6as - 4 personas)	KPRH (para 3 d6as)	Kit de Aseo Personal	Kit de Limpieza	Kit de Dormir	Kit de Vajilla	Total, Bienes	Personas Beneficiadas	Familias Beneficiadas
1	CAMILO PONCE ENRIQUEZ	5	91	5	5	7	5	118	336	102
2	CUENCA	66	50	43	5	3	3	170	278	92
3	GIR6N	5	27	9	9	18	9	77	39	12
4	PAUTE	6	0	6	6	1	0	19	15	4
Total		82	168	63	25	29	17	384	668	210

Fuente: Unidades de Monitoreo SNGR - Instituciones del SNDGIRD. 06/04/2026 - 14:00

- Desde el 01 de enero, la SNDGIRD ha entregado a la poblaci6n afectada un total de 61202 bienes de asistencia humanitaria:

No	Cant6n	KPRH (para 3 d6as)	Suma de A DA - Agua Distribuida en Tanqueros (gal) Potable	Total, Bienes	Personas Beneficiadas	Familias Beneficiadas
1	CUENCA	2	61200	61202	15934	3982
Total		2	61200	61202	15934	3982

Fuente: Unidades de Monitoreo SNGR - Instituciones del SNDGIRD. 06/04/2026 - 14:00

7. Declaratorias de Alerta y emergencia vigentes:

- Declaratorias de emergencias regionales:

Nivel de Gobierno	Fecha de Declaratoria	Provincia	Nivel de Alerta	Observaci6n
Alerta Regional	20/2/2026	Azuay, Bolívar, Cañar, Chimborazo, Cotopaxi, El Oro, Imbabura, Manabí, Morona Santiago, Napo, Orellana, Santa Elena, Santo Domingo de los Tsáchilas, Sucumbios, Zamora Chinchipe	Naranja	• DECLÁRASE el estado de ALERTA NARANJA, a fin de precautelar mayores afectaciones causadas a raíz del aumento de precipitaciones y deslizamientos de tierra, con la finalidad de mantener el monitoreo y planear preparaci6n para la respuesta.

- Declaratorias de emergencias cantonales:
- Desde el 01 de enero a la fecha se ha declarado la siguiente alerta:

Fecha de Declaratoria	Provincia	Nivel de Alerta	Observación
4/2/2026	Azuay	Naranja	• El 04/02/2026 Mediante RESOLUCIÓN Nro. SNGR- 022-2026, emitida por la Secretaría Nacional de Gestión de Riesgos se resolvió acoger el Informe Técnico No. SNGR-SGIAR-2026-001, por lo que se Declara: ALERTA NARANJA, a fin de precautelar mayores afectaciones causadas a raíz del aumento de precipitaciones y deslizamientos de tierra en las provincias: Zamora Chinchipe, Guayas, Azuay, Pichincha, Cotopaxí, Santo Domingo de los Tsáchilas, Napo, Orellana, Chimborazo, Bolívar, Esmeraldas, El Oro

- Desde el 01 enero a la fecha se ha declarado en emergencia los siguientes cantones:

No.	Fecha de la Declaratoria	Cantón	Fecha de cierre	Estado	Observación
1	9/3/2026	Santa Isabel	13/05/2026	Vigente	Declarar al Cantón Santa Isabel en emergencia cantonal por la fuerte temporada invernal en el territorio local
2	9/3/2026	Girón	12/05/2026	Vigente	Declarar al Cantón Guachapala en emergencia cantonal por la fuerte temporada invernal en el territorio local

8. COE activados, casos representativos y acciones de respuesta

- Por lluvias desde el 01/01/2026 hasta la presente fecha se han activado, el COE Provincial:

No.	Provincia	Fecha de activación	Estado
1	Azuay	4/02/2026	Activo

- Por lluvias desde el 01/01/2026 hasta la presente fecha se han activado, 5 COE Cantonal:

No.	Cantón	Fecha de activación	Estado
1	Cuenca	13/03/2026	Activo
2	Santa Isabel	10/03/2026	Activo
3	Ponce Enriquez	24/02/2025	Activo
4	Pucará	13/02/2026	Activo
5	Girón	5/02/2026	Activo

- Por lluvias desde el 01/01/2026 hasta la presente fecha se han activado, 1 COE Parroquial:

No.	Parroquia	Fecha de activación	Estado
1	Baños	12/03/2026	Activo

9. Detalle de eventos adversos

A continuación, se detalla los eventos adversos relevantes de los últimos 15 días:

San Fernando.

- **Chumblin/Zhurucay**, por causa de las lluvias registradas la noche del **08/03/2026**, se suscitó un **deslizamiento** sobre la vía de segundo orden. La vía de segundo orden se encuentra **parcialmente habilitada**
-40 metros de vía aproximadamente (**vía parcialmente habilitada**)
GAD Cantonal y GAD Parroquial realizan limpieza de la vía. SNGR realiza monitoreo del evento.

Nabón.

- **Nabón/Gualel**, por causa de las lluvias suscitadas los últimos días el **25/02/2026**, se produjo el **hundimiento** y pérdida de la mesa de la vía de tercer orden, la vía se encuentra cerrada. Vía alterna Chachi-Girón. La vía de tercer orden continúa **cerrada**
-60 metros de vía aproximadamente (**vía cerrada**)
GAD Provincial informa con fecha **04/03/2026** se movilizaron al lugar para realizar los estudios y verificación de la estabilidad del talud para poder ingresar con la maquinaria en los próximos días. SNGR realiza monitoreo del evento.

Camilo Ponce Enriquez.

- **Carmen de Pijili/ Tres Banderas, Milagros, Y de San José, Trinchera Campesina, Rosa de Oro, Bella Aurora, Centro Pijili**, por causa de las lluvias registradas la tarde del **11/03/2026**, se produjo un **aluvión** de tierra y lodo que afectó a una vivienda del sector; adicionalmente, se reportó **una persona fallecida** y dos personas heridas trasladadas al centro de salud de Pijili. UGR Ponce Enriquez informó que las personas heridas fueron dadas de alta luego de exámenes complementarios, la vivienda que fue reportada inicialmente como afectada sufrió daños en su infraestructura, considerada destruida. Adicionalmente, se reporta otra vivienda destruida (2 viviendas destruidas) y familias afectadas en

su medio de vida por el cierre de vía de tercer orden que conduce a Rosa de Oro y Milagros, al momento, la vía se encuentra parcialmente habilitada.

- 1 persona fallecida, arrendataria.
- 2 personas heridas.
- 194 personas afectadas (por cierre de vía)
- 66 familias afectadas (por cierre de vía)
- 9 personas damnificadas
- 2 familias damnificadas
- 2 viviendas destruidas
- 30 metros de vía aproximadamente (vía parcialmente habilitada)

UGR Camilo Ponce Enríquez realizó un nuevo levantamiento de información; adicionalmente, solicitará asistencia humanitaria, GAD cantonal realiza limpieza de la vía; SNGR realiza monitoreo del evento.

- **Carmen de Pijili/San Vicente**, por causa del incremento del caudal del río Pijili, el **09/03/2026**, se suscitó el **colapso del puente** El Recreo, que conduce a la comunidad de Pijili y El Recreo (vía de segundo orden cerrada), paso alterno, vía Pueblo Nuevo. Con fecha **10/03/2026** se activó el **COE Cantonal** para toma de acciones; adicionalmente, El río Pijili ha retornado a su cauce normal; adicional, informan de 4 viviendas con daños en su infraestructura consideradas inhabitables, las cuales se encontraban construidas cerca de las riberas del río; adicional, familias afectadas en su medio de vida por quedar aisladas por la caída del puente (se gestiona puente Bailey con **GAD Provincial**).

- 88 personas afectadas (sin acceso vial)
- 38 familias afectadas (sin acceso vial)
- 11 personas damnificadas
- 4 familias damnificadas
- 4 viviendas destruidas
- 1 bien público destruido (puente)

UGR Camilo Ponce Enríquez realizó levantamiento de información; adicionalmente, solicitará asistencia humanitaria. **PPNN** verificó la novedad; SNGR realiza monitoreo del evento.

- **El Carmen de Pijili/San Vicente**, por causa de las lluvias registradas la tarde del **23/02/2026**, se suscitó el incremento del caudal del río Pijili lo que ocasionó el colapso de un puente peatonal y la erosión en las bases de un puente vehicular. Con fecha **24/02/2026** se activó el **COE Cantonal** para la toma de acciones. El caudal del río Pijili se encuentra en su cauce normal, el puente vehicular esta accesible para uso peatonal y motos

- 1 puente destruido (peatonal)
- 1 puente afectado (vehicular)

GAD Municipal realizó trabajos de relleno en las bases del puente vehicular de manera provisional hasta que se realicen los trabajos por parte del **GAD Provincial**

Santa Isabel.

- **Santa Isabel/Puente sobre río Rircay**, por causa de las lluvias registradas la noche del **09/03/2026** y mañana del **10/03/2026**, se suscitó el incremento del caudal del río Rircay, lo que ocasionó la **erosión** en las bases del puente vehicular y se produjo el colapso del mismo, vía alterna Sulupali Chico. Con fecha **10/03/2026** se activó el **COE Cantonal** para toma de acciones; El nivel del río se encuentra en su nivel normal **GAD Santa Isabel** realizó mantenimiento vial en los sectores de Jubones y Sulupali; **GAD Provincial** entregó los estudios para el puente provisional tipo Warren.

- 1 puente destruido

GAD Santa Isabel realizó mantenimiento vial y se coordinarán los recursos para la implementación del puente provisional.

Girón.

- **Asunción/Lentag**, debido a las lluvias suscitadas el **14/03/2026**, se registró el **hundimiento** de la mesa de la vía de primer orden. La misma se encuentra **parcialmente habilitada**.

- 30 mts de vía aproximadamente (parcialmente habilitada)

CTE confirmó el evento. **SNGR** coordinó con **MIT** para evaluación en la zona; adicionalmente, realiza monitoreo del evento.

- **Girón/Rumipamba**, por causa de las lluvias registradas la noche del **10/03/2026** y mañana del **11/03/2026**, se produjo un **aluvión** de tierra y lodo que afectó a una vivienda del sector; adicionalmente, se reportan personas heridas y una vía de tercer orden que conduce a las comunidades de El Pongo y Leocapac se **habilito** en su totalidad.

- 5 personas heridas
- 15 personas afectadas (en proceso de levantamiento)
- 2 viviendas afectadas
- 1 vivienda destruida
- 30 metros de vía aproximadamente.

GAD provincial realizó limpieza de la vía; **SNGR**, con fecha **16/03/2026**, realiza un sobrevuelo en helicóptero para verificar las zonas afectadas en el cantón Girón y Santa Isabel, **UGR Girón** realiza levantamiento de información.

- **Asunción/Lentag**, debido a las lluvias suscitadas la noche del **12/03/2026** y madrugada del **13/03/2026**, se registró el **incremento y desbordamiento** de la quebrada Algodón con afectación a viviendas del sector y una vía de segundo orden, La quebrada Algodón ha retornado

a su cauce normal y la vía se encuentra habilitada. UGR Girón informa de 2 viviendas afectadas en su estructura y con ingreso de lodo, consideradas destruidas, cuyas familias se encuentran en casa de familia acogiente; adicionalmente, 3 viviendas afectadas que se encuentran en zona de riesgo, por lo que las 3 familias que habitan dichas viviendas se encuentran en **Alojamiento Temporal** (Casa Comunal de Lentag) por precaución.

- 3 familias afectadas, 10 personas afectadas.
- 2 familias damnificadas, 4 personas damnificadas.
- 3 viviendas afectadas.
- 2 viviendas destruidas
- 500 metros aproximadamente (**vía habilitada**).

Con fecha 17/03/2026, SNGR realizó entrega de asistencia humanitaria, UGR Girón realizó levantamiento de información; GAD cantonal realizó limpieza de la vía; SNGR realiza monitoreo del evento.

- **Girón/Caledoneas**, debido a las lluvias suscitadas la noche del 12/03/2026 y madrugada del 13/03/2026, se registró el **incremento y desbordamiento** de la quebrada Caledoneas con afectación total de una vía de segundo orden y la posible afectación a viviendas del sector. Al momento, la quebrada está con tendencia a disminuir de nivel.

- 20 metros de vía aproximadamente (**vía cerrada**)

SNGR coordina con personal de FFAA para apoyo en el punto y UGR Girón para el levantamiento de información; adicionalmente, realiza monitoreo del evento.

- **Girón/Rircay Bajo**, por causa de las lluvias suscitadas la noche del 12/03/2026 y madrugada del 13/03/2026, se produjo un **aluvión**, resultado del mismo: 1 vivienda de 1 piso colapsada, construcción de madera.

- 15 personas damnificadas (en proceso de levantamiento)
- 1 familia damnificada (en proceso de levantamiento)
- 1 vivienda destruida

SNGR coordina con UGR Girón el levantamiento de información; adicionalmente, realiza monitoreo del evento.

- **Girón/km. 50, Pichanillas, vía Cuenca-Girón-Pasaje [E-59]**, por causa de las lluvias suscitadas la noche del 12/03/2026 y madrugada del 13/03/2026, se produjo el **hundimiento** y pérdida parcial de la mesa de la vía. La vía de primer orden se encuentra **cerrada**, vía alterna Asunción-San Fernando. Con fecha 16/03/2026 MINEDEC informa que, por las condiciones climáticas existentes en la zona y vías afectadas; se suspenden de manera presencial las actividades en 11 unidades educativas (las clases serán de manera virtual); la decisión se toma para precautelar la seguridad de los estudiantes. La vía de primer orden se encuentra parcialmente habilitada.

- 30 metros de vía aproximadamente (**parcialmente habilitada**)
- 11 unidades educativas afectadas funcionalmente.

MIT continúa realizando trabajos de limpieza para habilitar la vía. CTE colabora con el tránsito vehicular; SNGR mantiene monitoreo.

- **Girón/Rumipamba**, por causa de las lluvias registradas la noche del 10/03/2026 y mañana del 11/03/2026, se produjo un **aluvión** de tierra y lodo que afectó a una vivienda del sector; adicionalmente, se reportan personas heridas y una vía de tercer orden que conduce a las comunidades de El Pongo y Leocapac cerrada. Bomberos Girón informa de 5 personas heridas (2 pacientes estables trasladados a Hospital de Girón para valoración y 3 pacientes tratados en el punto.)

- 5 personas heridas
- 15 personas afectadas (en proceso de levantamiento)
- 2 viviendas afectadas
- 1 vivienda destruida
- 30 metros de vía aproximadamente (**vía cerrada**)

MSP y Bomberos Girón trasladaron y trataron a las personas heridas. GAD Provincial realiza limpieza. UGR Girón en el punto realizando levantamiento de información. SNGR se dirige al punto para inspección en el lugar del evento y mantiene monitoreo.

Cuenca

- **Chaucha/ La Iberia, Gurgur, Naranjos**, por las lluvias de la madrugada del 11/03/2026 se produjo el **desbordamiento** de los ríos Chaucha, Aguacate, Canoas y Pita, ocasionando el colapso de un puente por arrastre del caudal del río Chaucha que conduce a la comunidad y generando varios deslizamientos en la vía de tercer orden que conducen a la comunidad de Iberia, la misma que se encuentra aislada. Con fecha 13/03/2026 SNGR coordinó movilización aérea para entrega de asistencia humanitaria en la parroquia Chaucha - Iberia, con fecha 14/03/2026 se activó el PMU en el GALM 80 (Grupo de artillería lanzadores múltiples Nro. 80) de las FFAA. Con fecha 16/03/2026 SNGR realizó la entrega de asistencia humanitaria a 35 familias afectadas integradas por 95 personas, adicional a las ya reportadas del sector de la Iberia. En el sector de Gurgur se hace entrega a 6 familias afectadas integradas por 20 personas y en el sector de Naranjos se hace entrega a 8 familias afectadas integradas por 27 personas. Dando un total de 56 familias afectadas de 161 personas. Las 7 familias damnificadas permanecen en el AT. Con fecha 23/03/2026, DGR Cuenca informo que el alojamiento temporal se cerró; DGR Cuenca en un nuevo levantamiento de información da a conocer que, de las 8 familias reportadas como damnificadas, solo 1 de ellas fue damnificada; las 7 familias restantes se consideran afectadas y fueron evacuadas por precaución al albergue, de donde ya se retiraron y retornaron a sus hogares. De la misma forma, solo se reporta 1 vivienda destruida; adicionalmente, la vía de tercer orden se encuentra parcialmente habilitada.

- 263 personas afectadas
- 87 familias afectadas

- 1 persona damnificada
- 1 familia damnificada
- 1 vivienda destruida
- 1 puente destruido. (sin acciones)
- 200 mts de vía aproximadamente (**parcialmente habilitada**).

Con fecha **14/03/2026**, SNGR realizó entrega de asistencia humanitaria; DGR Cuenca realizó levantamiento de información, GAD Provincial realiza limpieza de la vía, SNGR realiza monitoreo del evento.

Con fecha **16/03/2026**, aeronave ECUREUIL AE-326 realiza inicio de operaciones a las 8h30 con transporte de asistencia humanitaria al sector de Gurgur. Con fecha **15/03/2026**, Aeronave ECUREUIL AE-326 realizó 4 vuelos de operaciones de transporte de asistencia humanitaria en un tiempo de 4h20 (horas de vuelo), SNGR se movilizó vía terrestre hasta la parroquia Chaucha con asistencia humanitaria (AH. Se deja en la Tenencia Política para abastecer a las demás comunidades apenas hay la posibilidad de ingreso en las próximas horas). SNGR movilizó personal y vehículos a la parroquia Chaucha con asistencia humanitaria y coordinó con personal (pilotos) Aeronave ECUREUIL AE-326 quienes iniciaron operaciones de vuelo desde las 07:30 para realizar intervención en la parroquia Iberia. El **14/03/2026** SNGR coordinó acciones conjuntamente con **Gobernación del Azuay** y **MSP**, Aeronave ECUREUIL AE-326 realizó 1h00 de vuelo (Por el temporal no se realizó más operaciones durante el día) conjuntamente con personal de SNGR movilizandando asistencia humanitaria a la parroquia Chaucha.

- **San Joaquin/San José de Barabón**, debido a las lluvias suscitadas la madrugada y mañana del **12/03/2026**, se produjo el **incremento y desbordamiento** del río Yanuncay sobre las vías del sector; adicionalmente, el colapso del puente vehicular que une a las comunidades de San José a San Juan. DGR informó que 6 puentes peatonales fueron arrastrados por la creciente del río; así mismo, se realizó evaluación de 6 puentes carrozables de fabricación artesanal (madera) sin presentar daños en su estructura. **Etapas EP**. reportó que una tubería matriz de agua sufrió daños con la creciente del río; dicha tubería dejó sin suministro de agua potable a los sectores de Barabón, San Joaquín y Sayausí. **Cuerpo de Bomberos** realizó entrega de 61.200 galones de agua en los sectores afectados. Con fecha **16/03/2026**, **Etapas** informa que las reparaciones de la tubería han concluido y progresivamente se restableció el servicio. La familia damnificada permanece en un cuarto contiguo a la vivienda de su propiedad; la vía se encuentra **parcialmente habilitada**, el líquido vital se suministra de manera normal luego de la reparación de la tubería.

- 3.981 familias, 15.929 personas afectadas indirectamente
- 1 bien público afectado (6 metros lineales de tubería).
- 2 personas damnificadas
- 1 familia damnificada
- 2 establecimientos educativos afectados funcionalmente
- 1 vivienda destruida
- 7 puentes destruidos (1 puente carrozable, 6 puentes peatonales)
- 100 metros de vía aproximadamente (**parcialmente habilitada**)

Con fecha **23/03/2026**, SNGR realizó entrega de asistencia humanitaria.

GAD cantonal y GAD provincial continúan realizando trabajos de limpieza para habilitar en su totalidad la vía; DGR realizó recorridos levantando afectaciones. SNGR realizó inspección y mantiene monitoreo del evento.

- **Molleturo/Luz y Guía-Aguas Calientes**, a causa de las lluvias suscitadas la mañana del **10/03/2026**, se produjo el **incremento y desbordamiento** del río Jagua. DGR Cuenca informa 4 viviendas afectadas con ingreso de agua y sedimento, el cauce del río ha retornado a su cauce normal.
- 10 personas afectadas.
- 4 familias afectadas.
- 4 viviendas afectadas.

Con fecha **11/03/2026**, DGR Cuenca realiza levantamiento de información y gestionará entrega de asistencia humanitaria; adicionalmente, informa que continúa el levantamiento de información. SNGR realiza monitoreo del evento

SitRep elaborado por:

Nombre: César Torres Ochoa- Encargado de la Unidad de Monitoreo de Eventos Adversos
Correo electrónico: cesar.torres@gestionderiesgos.gob.ec
Teléfono: 0997487409

SitRep aprobado por:

Nombre: Roberto Luna- Analista de Monitoreo de Eventos Adversos
Correo electrónico: roberto.luna@gestionderiesgos.gob.ec
Teléfono: 042593500 ext. 1603

Para ser agregado o removido de esta lista de SitRep, por favor envíe un correo electrónico a sala.nacional@gestionderiesgos.gob.ec
Para más información, visite nuestro sitio Web: <https://www.gestionderiesgos.gob.ec/Informes-de-situacion-actual-por-eventos-adversos-ecuador/>