

## SitRep No. 27 Lluvias

INFORME DE SITUACIÓN PROVINCIAL LOJA

Este Informe cubre el periodo de 01.01.2026 al 06.04.2026

El próximo SITREP será emitido en caso de generarse nueva actividad relevante

### 1. Puntos importantes

- Desde el 1 de enero de 2026 hasta la presente fecha se han registrado **160** eventos adversos por lluvias afectando 15 cantones. Los eventos más recurrentes corresponden a: **Deslizamientos** (60,00%), **Inundación** (15,63%), **Lluvias Intensas** (8,75%), **Hundimiento** (6,88%), **Aluvión (Flujos)** (6,25%), **Caidas (Colapso)** (1,25%), **Reptación** (0,63%) y **Erosión Hidrica** (0,63%).
- En lo que va del año 2026, se han registrado **3.955** personas impactadas en la provincia de Loja, siendo el cantón **Zapotillo** el más afectado, con un total de **2.566 personas impactadas**.
- Mediante **RESOLUCIÓN Nro. SNGR-40-2026**, emitida el **27/02/2026**, por la Secretaría Nacional de Gestión de Riesgos resolvió:  
**Declarar** por el plazo de NOVENTA (90) DÍAS, el Estado de Emergencia Regional por época lluviosa, debido al nivel de impacto a la población, la red vial, la infraestructura y los medios de vida, generados por los eventos registrados a la fecha, en las siguientes provincias: Guayas, Esmeraldas, El Oro, Los Ríos, Manabí, Santa Elena, **Loja** y Chimborazo.
- Mediante **RESOLUCIÓN Nro. SNGR-036-2026**, emitida el **20/02/2026**, por la Secretaría Nacional de Gestión de Riesgos se resolvió declarar:  
**Cambiar** el nivel de ALERTA NARANJA a **ALERTA ROJA**, en las siguientes provincias: Carchi, Esmeraldas, Guayas, **Loja**, Los Ríos y Pichincha.
- Mediante **RESOLUCIÓN Nro. SNGR-48-2026**, emitida el **12/03/2026**, por la Secretaría Nacional de Gestión de Riesgos resolvió: Declarar por el plazo de SESENTA (60) DÍAS, la Declaratoria de Emergencia Nacional por época lluviosa.
- Para atención y coordinación de acciones de respuesta se encuentran activos: **1 COE Nacional, 10 COE Cantonales, 10 COE Parroquiales, 1 declaratoria de emergencia Nacional y 4 declaratorias de emergencia cantonales**.  
La **SNGR** ha entregado un total de **1.634** bienes de Asistencia Humanitaria beneficiando a **1.464 familias** conformadas por **4.335 personas**.

NIVEL DE  
AFECTACIÓN

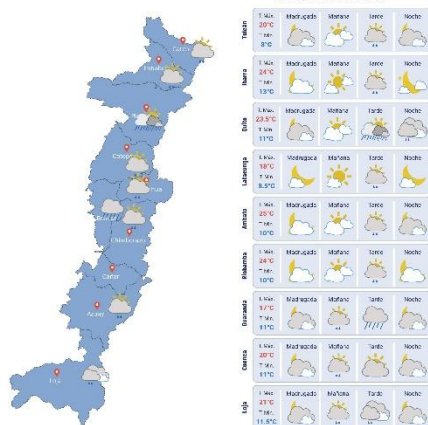
3

Calificación realizada  
con base al Manual  
del COE 2017

### 2. Situación Hidrometeorológica actual.

#### PRONÓSTICO POR LOCALIDADES

REGIÓN INTERANDINA



Lunes 06 de abril: Cielo parcial nublado a nublado en gran parte del país, con lluvias y tormentas en la Amazonía y precipitaciones dispersas localidades del Litoral.

En la región Insular predominará el tiempo más estable y cálido

#### ESTADO DE CUERPOS DE AGUA.

En el seguimiento realizado por las Unidades de Monitoreo de la SNGR, al momento **no** se presentan cuerpos de agua desbordados ni cuerpos de agua con tendencia a aumentar de nivel en la provincia de Loja.

### 3. Eventos Adversos y Afectaciones - Resumen.

Desde el 01 de enero del 2026 a la fecha, por lluvias se han registrado **160 eventos adversos**, distribuidos de la siguiente manera:





No.	Cantón	Deslizamiento	Inundación	Lluvias intensas	Hundimiento	Aluvión (Flujos)	Caidas (Colapso)	Reptación	Erosión Hídrica	Total general
1	PINDAL	13	3	6	--	4	--	--	1	27
2	LOJA	7	4	2	2	3	1	1	--	20
3	CELICA	9	7	1	1	--	--	--	--	18
4	CHAGUARPAMBA	14	1	--	3	--	--	--	--	18
5	PUYANGO	10	1	--	4	1	--	--	--	16
6	PALTAS	10	--	--	--	--	--	--	--	10
7	CALVAS	7	2	--	--	--	--	--	--	9
8	ZAPOTILLO	--	4	3	1	--	--	--	--	8
9	QUILANGA	5	1	--	--	--	--	--	--	6
10	ESPINDOLA	4	1	1	--	--	--	--	--	6
11	CATAMAYO	5	--	--	--	--	--	--	--	5
12	SOZORANGA	3	--	--	--	1	1	--	--	5
13	SARAGURO	1	1	1	--	1	--	--	--	4
14	MACARÁ	4	--	--	--	--	--	--	--	4
15	OLMEDO	4	--	--	--	--	--	--	--	4
<b>Total general</b>		<b>96</b>	<b>25</b>	<b>14</b>	<b>11</b>	<b>10</b>	<b>2</b>	<b>1</b>	<b>1</b>	<b>160</b>
<b>Porcentaje</b>		<b>60,00%</b>	<b>15,63%</b>	<b>8,75%</b>	<b>6,88%</b>	<b>6,25%</b>	<b>1,25%</b>	<b>0,63%</b>	<b>0,63%</b>	<b>100%</b>

Fuente: Unidades de Monitoreo SNGR - Instituciones del SNDGIRD. 06/04/2026 - 08:00

Por los eventos detallados en la tabla anterior, se han registrado las siguientes afectaciones:

### 4. Eventos Adversos y Afectaciones - Resumen.

#### Afectación a Personas:







	Personas afectadas:	3.895		Familias afectadas:	1.073
	Personas damnificadas:	60		Familias damnificadas:	19

#### Afectación a Viviendas:

	Viviendas afectadas:	354		Viviendas destruidas:	10
---	----------------------	-----	---	-----------------------	----

#### Afectación a servicios básicos esenciales e infraestructura:






##### Vías afectadas (metros lineales):

	Primer orden:	0.87		Establecimientos de salud afectados:	2
	Segundo orden:	1.44		Bienes públicos afectados:	18
	Tercer orden:	0.41		Bien público destruido:	2
	<b>Total vías afectadas:</b>	<b>2.72</b>		Bienes privados afectados:	8
				Puentes afectados:	1

#### Otras afectaciones

	Unidades Educativas con daño funcional:	108		Unidades Educativas con daño estructural:	9
	<b>Total de unidades impactadas:</b>	<b>117</b>			

#### Medios de Vida y Productividad

	Hectáreas de cultivos afectados:	311.03		Animales muertos	768
	Hectáreas de cultivos perdidos:	35.65		Animales afectados	364
	Hectáreas de cultivos impactadas:	346.68			

Fuente: Unidades de Monitoreo SNGR - Instituciones del SNDGIRD. 06/04/2026 - 08:00

**Nota aclaratoria:** Toda la información de cifras mostradas en el presente Informe, está sujeta a variación en virtud del levantamiento continuo de información.

## 5. Detalle de afectaciones por cantón (de 1 de enero del año 2026 a la fecha).

Desde el 01 de enero de 2026 a la fecha, en la provincia de Loja, los cantones con mayor impacto a la población son: **Zapotillo** con **2.566 personas impactadas** con **8 eventos**, seguido de **Pindal** con **527 personas impactadas** con **27 eventos**.

A continuación, se detalla las afectaciones ocurridas en toda la provincia:

No.	Cantón	No. de Evento	Personas Impactadas	Personas Afectadas	Familias Afectadas	Personas Damnificadas	Familias Damnificadas	Viviendas Afectadas	Viviendas Destruídas	Est. Educativos Afectación Fun	Est. Educativos Afectados	Centros De Salud Afectados	Puentes Afectados	Bienes Públicos Afectados	Bienes Públicos Destruídos	Bienes Privados Afectados	Km. Lineales De Vías Afectadas	Ha. Cultivo Afectados	Ha. Cultivo Perdidos	Animales Afectados	Animales Muertos
1	ZAPOTILLO	8	2.566	2.566	652	-	-	53	-	-	-	-	1	4	-	-	0,56	280	28	-	367
2	PINDAL	27	527	503	178	24	6	118	6	45	-	2	-	3	-	5	0,42	21,6	-	363	385
3	CELICA	18	393	389	127	4	1	135	-	50	-	-	-	8	1	-	0,24	4,5	6,65	1	16
4	PUYANGO	16	333	315	77	18	6	10	-	6	1	-	-	2	-	-	0,27	-	-	-	-
5	LOJA	20	42	33	11	9	2	10	1	2	-	-	-	1	1	1	0,29	-	-	-	-
6	CALVAS	9	31	31	11	-	-	8	-	1	-	-	-	-	-	-	0,13	-	-	-	-
7	SARAGURO	4	21	17	4	4	3	4	2	-	3	-	-	-	-	-	0,09	-	-	-	-
8	QUILANGA	6	13	13	4	-	-	4	-	-	1	-	-	-	-	-	0,04	0,4	1	-	-
9	ESPÍNDOLA	6	7	6	2	1	1	2	1	3	-	-	-	-	-	-	0,01	1,53	-	-	-
10	CATAMAYO	5	7	7	2	-	-	2	-	-	-	-	-	-	-	-	0,07	-	-	-	-
11	SOZORANGA	5	6	6	2	-	-	2	-	-	-	-	-	-	-	-	0,08	3	-	-	-
12	CHAGUARPAMBA	18	5	5	2	-	-	5	-	1	1	-	-	-	-	2	0,24	-	-	-	-
13	PALTAS	10	4	4	1	-	-	1	-	-	2	-	-	-	-	-	0,13	-	-	-	-
14	MACARÁ	4	0	-	-	-	-	-	-	-	-	-	-	-	-	-	0,05	-	-	-	-
15	OLMEDO	4	0	-	-	-	-	-	-	-	1	-	-	-	-	-	0,1	-	-	-	-
<b>Total general</b>		<b>160</b>	<b>3.955</b>	<b>3.895</b>	<b>1.073</b>	<b>60</b>	<b>19</b>	<b>354</b>	<b>10</b>	<b>108</b>	<b>9</b>	<b>2</b>	<b>1</b>	<b>18</b>	<b>2</b>	<b>8</b>	<b>2,72</b>	<b>311,03</b>	<b>35,85</b>	<b>364</b>	<b>788</b>

Fuente: Unidades de Monitoreo SNGR - Instituciones del SNDGIRD. 06/04/2026 - 08:00

## 6. Asistencia Humanitaria.

Desde el 01 de enero, la Instituciones del Sistema Nacional Descentralizado de Gestión Integral de Riesgos y Desastres, ha realizado la siguiente entrega:

Cantones	KCA (15 días - 4 personas)	KPRH (para 3 días)	Kit de Dormir	Kit de vajilla	Kit de Aseo Personal	Total Bienes	Personas Beneficiadas	Familias Beneficiadas
CELICA	25	119	125	0	0	269	660	190
SARAGURO	7	0	1	4	0	12	20	5
PINDAL	89	169	23	16	16	313	803	251
CHAGUARPAMBA	1	0	2	1	0	4	4	1
CATAMAYO	2	0	2	2	0	6	6	2
PUYANGO	0	80	5	0	0	85	190	73
ZAPOTILLO	320	625	0	0	0	945	2652	942
<b>Total General</b>	<b>444</b>	<b>993</b>	<b>158</b>	<b>23</b>	<b>16</b>	<b>1.634</b>	<b>4.335</b>	<b>1.464</b>

Fuente: Unidades de Monitoreo SNGR - Instituciones del SNDGIRD. 06/04/2026 - 08:00

## 7. COE activados, casos representativos y acciones de respuesta

Declaratorias de niveles de alertas en todo el país

Nivel de Gobierno	Provincia	Fecha de declaratoria	Nivel de Alerta	Descripción
Alerta Regional	Loja	27/02/2026	Roja	DECLARAR por el plazo de NOVENTA (90) DÍAS, el Estado de Emergencia Regional por época lluviosa
Alerta Regional	Loja	26/02/2026	Roja	DECLARARSE el estado de ALERTA ROJA a fin de precautar afectaciones causadas a raíz del aumento de precipitaciones y deslizamientos de tierra, con la finalidad de mantener el monitoreo y planear preparación para la respuesta.
Alerta Regional	Loja	20/02/2026	Roja	CAMBIAR el nivel de ALERTA NARANJA A ROJA, por las razones expuestas en el Informe SNGR-SGIAR-2026-003

Por lluvias desde el 01/01/2026 hasta la presente fecha se han activado los siguientes COE:

COE Nacional		
No.	Estado	Fecha de activación
01	Vigente	20/02/2026

COE Cantonales Provincia de Loja			
No.	Cantón	Estado	Fecha de activación
01	Celica	Vigente	18/02/2026
02	Paltas	Vigente	18/02/2026
03	Puyango	Vigente	18/02/2026
04	Chaguarpamba	Vigente	18/02/2026
05	Quilanga	Vigente	18/02/2026
06	Zapotillo	Vigente	20/02/2026
07	Pindal	Vigente	24/02/2026
08	Catamayo	Vigente	24/02/2026
09	Olmedo	Vigente	24/02/2026
10	Loja	Vigente	25/02/2026

COE Parroquiales Provincia de Loja					
No.	Provincia	Cantón	Parroquia	Estado	Fecha de activación
01	Loja	Celica	Maximiliano Rodríguez	Vigente	19/02/2026
02	Loja	Pindal	Milagros	Vigente	21/02/2026
03	Loja	Pindal	Chaquinal	Vigente	23/02/2026
04	Loja	Celica	Cruzpamba	Vigente	23/02/2026
05	Loja	Zapotillo	Cazaderos	Vigente	23/02/2026
06	Loja	Zapotillo	Bolaspamba	Vigente	23/02/2026
07	Loja	Celica	Sabanilla	Vigente	23/02/2026
08	Loja	Celica	Pózul	Vigente	23/02/2026
09	Loja	Zapotillo	Paletillas	Vigente	24/02/2026
10	Loja	Sarauro	Manú	Vigente	13/03/2026

Por lluvias desde el 01/01/2026 hasta la presente fecha se han declarado en emergencia lo siguiente:

Declaratoria de Emergencia			
No.	Tipo	Estado	Fecha de activación
01	Nacional	Activo	12/03/2026

Declaratoria de Emergencia			
No.	Cantón	Estado	Fecha de activación
01	Pindal	Activo	24/02/2026
02	Zapotillo	Activo	24/02/2026
03	Celica	Activo	27/02/2026
04	Puyango	Activo	01/03/2026

## 8. Detalle de eventos adversos

Al momento no tenemos casos más relevantes en los último 15 días

SitRep generado por la Dirección de Monitoreo de Eventos Adversos de la Secretaría de Nacional de Gestión de Riesgos.

### SitRep elaborado por:

Nombre: Jimmy Jumbo - Operador de Monitoreo  
Correo electrónico: jimmy.jumbo@gestionderiesgos.gob.ec  
Teléfono: 073701242  
Para ser agregado o removido de esta lista de SitRep, por favor envíe un correo electrónico a [sala.nacional@gestionderiesgos.gob.ec](mailto:sala.nacional@gestionderiesgos.gob.ec)  
Para más información, visite nuestro sitio Web: <https://www.gestionderiesgos.gob.ec/informes-de-situacion-actual-por-eventos-adversos-ecuador/>

### SitRep aprobado por:

Nombre: Fausto Lincango - Analista de Monitoreo de Eventos Adversos  
Correo electrónico: fausto.lincango@gestionderiesgos.gob.ec  
Teléfono: 099 758 5907