

SitRep No. 25 – Lluvias - del 01 de enero del 2026 a la fecha - Pichincha

INFORME DE SITUACIÓN PROVINCIAL

Este Informe cubre el período de 01.01.2026 al 23.04.2026 - 12:00
El próximo SITREP será emitido cuando se genere información relevante

1. Puntos importantes

- Desde el 1 de enero de 2026 hasta la presente fecha se **han registrado 279 eventos adversos** por lluvias, que afectan a los 8 cantones de la provincia. Los eventos más recurrentes corresponden a: **Deslizamientos (48,39%), lluvias intensas (21,51%) e inundaciones (19,71%)** entre los principales.
- Los cantones con mayor impacto son: **Quito con 121 personas impactadas, Puerto Quito con 41 personas impactadas, y Mejía con 27 personas impactadas**, que suman un total de **240 personas impactadas** a nivel de la provincia.
- Mediante **RESOLUCIÓN Nro. SNGR- 048-2026**, emitida por la Secretaría Nacional de Gestión de Riesgos se resolvió declarar en ALERTA **ROJA**, a las provincias de Los Ríos y mantener en la misma alerta a las provincias de Esmeraldas y **Pichincha**.
- De acuerdo al **Decreto 325** Nacional se da como prioridad nacional la ejecución articulada e inmediata de acciones de preparación, respuesta y recuperación frente al impacto causado por la época lluviosa en todo el territorio nacional conforme la declaratoria de emergencia nacional contenida en la Resolución No. **SNGR-48-2026** de 12 de marzo de 2026.
- Hasta el momento, el **COE Nacional** se encuentra activado en sesión permanente y ha dispuesto la activación inmediata de las Mesas Técnicas y Grupos de Trabajo Nacionales para establecer y ejecutar el plan de acción orientado a la respuesta frente a los efectos de la época lluviosa. Además, se mantiene activo el **COE Provincial de Pichincha, 6 COE's cantonales: San Miguel de los Bancos, Rumiñahui, Mejía, el Distrito Metropolitano de Quito (DMQ), Cayambe y Puerto Quito**, así como el **COE parroquial de Manuel Cornejo Astorga y (Tandapi)** en el **cantón Mejía; COE parroquial de Pacto** en el **cantón de Quito** y la **Mesa Técnica de Trabajo 3 Provincial**.
- La **SNGR** ha entregado un total de **83 bienes** de asistencia humanitaria a las familias afectadas

NIVEL DE
AFECTACIÓN

2

Calificación realizada con
base al Manual del COE
2017

2. Situación Hidrometeorológica actual.

ADVERTENCIA # 29

AMENAZA: LLUVIAS Y TORMENTAS

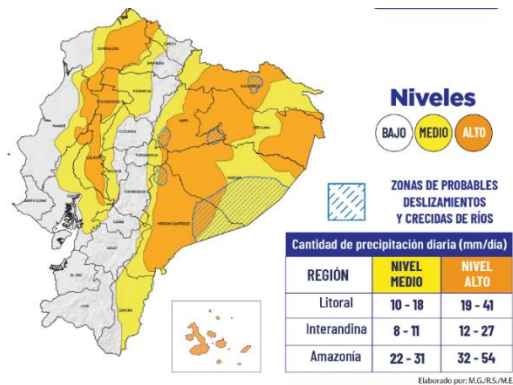
VIGENCIA: Desde 15H00 del 21 hasta las 13H00 del 24 de abril de 2026

DESCRIPCIÓN: Desde la tarde del martes 21 hasta el viernes 24 de abril, se esperan lluvias de variable intensidad en el interior del Litoral, zonas de estribación de la cordillera occidental y, con mayor intensidad, en el interior de la Amazonía

Región Interandina: Se prevén precipitaciones mayormente aisladas en localidades de estribación de cordillera a lo largo de la región, con menor incidencia en las provincias del sur.

ESTADO DE CUERPOS DE AGUA.

En el seguimiento realizado por la Unidad de Monitoreo, al momento **no** se presentan cuerpos de agua desbordados en la provincia de Pichincha.



3. Eventos Adversos y Afectaciones - Resumen.

Desde el 01/01/2026 a la fecha, por lluvias se registraron un total de **279** eventos adversos, distribuidos de la siguiente manera:

No.	Cantón	No. De Eventos	Deslizamiento	Lluvias Intensas	Inundación	Tormenta Eléctrica	Aluvión (Flujos)	Granizada	Hundimiento	Caídas (Colapso)	Erosión Hídrica
1	QUITO	195	103	44	29	9	4	4	2	--	--
2	MEJIA	38	20	2	10	2	1	--	1	2	--
3	CAYAMBE	14	2	4	6	1	--	--	--	1	--
4	SAN MIGUEL DE LOS BANCOS	10	5	1	3	--	--	--	--	--	1
5	PEDRO MONCAYO	7	2	3	1	--	--	1	--	--	--
6	RUMIÑAHUI	6	1	2	3	--	--	--	--	--	--
7	PUERTO QUITO	5	1	3	1	--	--	--	--	--	--
8	PEDRO VICENTE MALDONADO	4	1	1	2	--	--	--	--	--	--
Total general		279	135	60	55	12	5	5	3	3	1
Porcentaje		100,00%	48,39%	21,51%	19,71%	4,30%	1,79%	1,79%	1,08%	1,08%	0,36%

Fuente: Unidad de Monitoreo Pichincha – Instituciones del SNDGIRD-- 23/04/2026 – 12:00

4. Eventos Adversos y Afectaciones - Resumen--

Por los eventos detallados en la tabla anterior, se han registrado las siguientes afectaciones:

Afectación a Personas:					
	Personas fallecidas:	1		Personas heridas:	11
	Personas afectadas:	233		Personas extraviadas:	1
	Familias afectadas:	66		Personas damnificadas:	7
				Familias damnificadas:	1
Afectación a Viviendas:					
	Viviendas afectadas:	78		Viviendas destruidas:	3
Afectación a servicios básicos esenciales e infraestructura:					
Vías afectadas (kilómetros)			Bienes públicos y Privados		
	Primer orden:	0,89		Bienes públicos afectados:	26
	Segundo orden:	3.22		4 postes del sistema eléctrico, 5 tuberías de agua; 4 colectores; 1 poste de servicio de internet y 5 colapsos de alcantarilla	1
	Tercer orden:	4,79		Bienes públicos destruidos	43
	Total Vías afectadas (kilómetros):	8,90		Muro del cerramiento de un espacio público	1
				Bienes privados afectados:	43
				22 vehículos, 7 fincas, 1 galpon, 1 casa hogar, 2 tiendas, 1 transformador, 1 edificio y 1 alcantarillado	1
				Bienes privados destruidos:	1
				1 galpón	
Puentes					
	Puentes afectados:	--		*Puentes destruidos:	1
Infraestructura sectorial					
	Centros de salud afectados:	16		Unidades educativas afectadas:	9
	Centros de salud destruidos:	--		Unidades educativas con afectación funcional:	20
Afectación a Medios de Vida					
	Ha-- cultivos afectados:	60		Animales afectados:	38
	Ha-- cultivo perdidos:	--		Animales muertos:	20

Fuente: Unidades de Monitoreo SNGR – Instituciones del SNDGIRD-- 23/04/2026 – 12:00

* El puente destruido no pertenece a ninguna entidad pública ya que era una obra local realizada por la misma comunidad--

Nota aclaratoria: Toda la información de cifras mostradas en el presente Informe, está sujeta a variación en virtud del levantamiento continuo de información

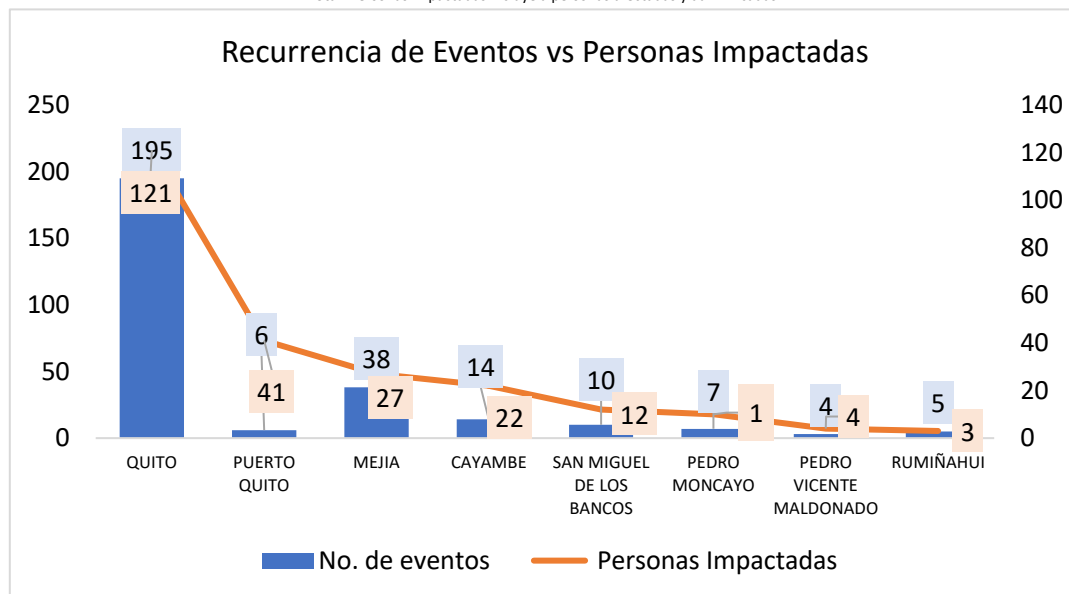
5. Detalle de afectaciones

El cantón con mayor impacto a la población es **Quito con 121 personas impactadas y 195 eventos** seguidos de **Puerto Quito con 41 personas impactadas y 6 eventos**

No-	Cantón	No de Evento	Personas Impactadas	Personas Heridas	Personas Afectadas	Familias Afectadas	Personas Damnificadas	Familias Damnificadas	Viviendas Afectadas	Viviendas Destruídas	Est. Educativos Afectados	Est. Educativos	Centro de Salud Afectados	Puentes Destruídos	Bienes Públicos Afectados	Bienes Públicos	Bienes Privados	Bienes Privados	Km. Lineales De Vías Afectadas	Ha Cultivo Afectados	Animales Muertos	Animales Afectados	Personas Afectadas Indirectamente	Personas Extraviadas	Personas Fallecidas
1	QUITO	195	121	2	114	35	7	1	45	3	4	5	16	--	23	1	30	1	3,98	--	--	--	213	1	1
2	PUERTO QUITO	6	41	--	41	12	--	--	11	--	1	--	--	--	--	--	--	--	0,07	--	--	--	--	--	--
3	MEJIA	38	27	9	27	5	--	--	5	--	2	--	--	--	2	--	6	--	4,66	--	--	--	--	--	--
4	CAYAMBE	14	22	--	22	7	--	--	7	--	2	8	--	--	--	--	--	--	0,02	--	--	--	--	--	--
5	SAN MIGUEL DE LOS BANCOS	10	12	--	12	2	--	--	4	--	1	--	--	--	--	--	7	--	0,09	60	20	38	--	--	--
6	PEDRO MONCAYO	7	10	--	10	3	--	--	3	--	3	--	--	--	--	--	--	--	0,04	--	--	--	--	--	--
7	PEDRO VICENTE MALDONADO	4	4	--	4	1	--	--	2	--	1	--	--	--	--	--	--	--	0,03	--	--	--	--	--	--
8	RUMIÑAHUI	5	3	--	3	1	--	--	1	--	1	--	1	1	1	--	--	--	0,01	--	--	--	--	--	--
Total general		279	240	11	233	66	7	1	78	3	9	20	16	1	26	1	43	1	8,9	60	20	38	213	1	1

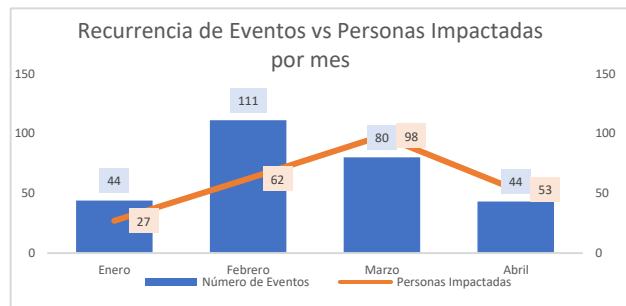
Fuente: Unidad de Monitoreo Pichincha – Instituciones del SNDGIRD-- 23/04/2026 – 12:00

Nota: Personas impactadas incluye a personas afectadas y damnificadas--



Número de eventos vs Personas Impactadas por fecha: Desde el 01/01/2026, a la fecha, los eventos por lluvias alcanzaron su mayor recurrencia en el mes de febrero con el **39,93%**, mientras que en marzo se registra el mayor impacto a la población con **40,83%**.

Mes	Número de Eventos	Personas Impactadas	% de recurrencia Eventos	% de Personas Impactadas
Enero	44	27	15,83%	11,25%
Febrero	111	62	39,93%	25,83%
Marzo	80	98	28,78%	40,83%
Abril	44	53	15,47%	22,08%
Total general	279	240	100,00%	100,00%



Fuente: Unidades de Monitoreo SNGR – Instituciones del SNDGIRD-- 23/04/2026 – 12:00

6. Asistencia humanitaria--

Por eventos producidos por lluvias desde el 01 de enero de 2026 a la fecha, en la provincia de Pichincha se ha entregado la siguiente asistencia humanitaria:

- La **SNGR** ha entregado a la población afectada un total de **83** bienes de asistencia humanitaria:

No--	Cantón	KCA (15 días - 4)	Kit de Aseo	Kit de Limpieza	Kit de Vajilla	Kit de Dormir	Total bienes	Personas beneficiad	Familias beneficiad
1	CAYAMBE	5	5	--	--	1	11	22	8
2	PEDRO MONCAYO	2	2	--	2	4	10	20	8
3	PUERTO QUITO	13	13	11	--	25	62	160	44
Total general		20	20	11	2	30	83	202	60

Fuente: Unidad de Monitoreo Pichincha – Instituciones del SNDGIRD-- 23/04/2026 – 12:00

- Desde el 01 de enero, la Instituciones del Sistema Nacional Descentralizado de Gestión Integral de Riesgos y Desastres (SNDGIRD), han entregado un total de **108** bienes de asistencia humanitaria:

Cantón	KCA (15 días - 4 personas)	Kit de Aseo Personal	Kit de vestir	Toallas de Baño	Kit de Limpieza	Cobijas / Frazadas	Kit de Limpieza (albergue)	Láminas de Zinc	Total Bienes	Personas beneficiadas	Familias beneficiadas
QUITO	16	38	3	15	6	13	7	4	108	200	54
Total general	16	38	3	15	6	13	7	4	108	200	54

Fuente: Unidad de Monitoreo Pichincha – Instituciones del SNDGIRD-- 23/04/2026 – 12:00

7. Declaratorias de Alerta y emergencia vigentes:

Declaratorias de niveles de alerta en todo el país:

Nivel de Gobierno	Provincia	Fecha de declaratoria	Nivel de alerta	Emisión
Regional	Pichincha	11/02/2026	Roja	Mediante RESOLUCIÓN Nro-- SNGR- 048-2026, emitida por la Secretaría Nacional de Gestión de Riesgos se resolvió mantener la declaratoria de ALERTA ROJA, a las provincias de Esmeraldas, Pichincha y Los Ríos--

Comités de Operaciones de Emergencias (COE) activados:

COE Provincial se activó el 19 de febrero de 2026--

COE cantonal 6:

- COE Cantonal de **Cayambe**, se activó el 06 de marzo de 2026
- COE Cantonal de **Mejía**, se activó el 04 de marzo de 2026
- COE Cantonal de **Rumiñahui**, se activó el 04 de marzo de 2026
- COE Cantonal de **Puerto Quito**, se activó el 02 de marzo de 2026
- COE Cantonal del **DMQ**, se activó el 24 de febrero de 2026
- COE Cantonal de **San Miguel de los Bancos**, se activó el 20 de febrero de 2026

COE Parroquial 1:

COE Parroquial **Manuel Cornejo Astorga** del cantón Mejía, se activó el 19 de enero de 2026

COE Parroquial **Tandapi** del cantón Mejía, se activó el 16 de abril de 2026

COE Parroquial **Pacto** del cantón Quito, se activó el 16 de abril de 2026

Mesas técnicas de Trabajo 1:

- MTT3 Provincial, se activó el 12 de marzo de 2026

8. Detalle de eventos adversos más relevantes

A continuación, se detalla los eventos adversos más relevantes:

Mejía

- **Manuel Cornejo Astorga/ Sectores de Sarapullo Alto-Esperanza Alta y Tandapi:** 16/04/2026 Debido a las lluvias, se reportaron varias inundaciones provocadas por el desbordamiento de ríos y quebradas del sector.
 - Vías de tercer orden parcialmente habilitadas (En atención)
 - 1 bien privado afectado - piscinas piscícolas (En atención)
 - 1 bien público afectado – alcantarilla (En atención)
 - 2 familias - 10 personas afectadas (En atención)

El GAD Parroquial de Manuel Cornejo Astorga confirmó la emergencia y coordinó el ingreso de maquinaria así mismo realizó el levantamiento de la EVIN, GAD Cantonal Acción Social entregó asistencia humanitaria. Las familias afectadas permanecen con sus familiares. Se programó una nueva reunión en el mes de mayo para movilización de maquinaria pesada.

Quito

- **Pacto/Pacto- Pacto Loma, Armenia -Pacto, Pacto- San José Ingapi- San Francisco de Pachijal, Pacto Paraíso Sangungu:** 16/04/2026 Por lluvias, se reportaron varios deslizamientos que obstaculizaron totalmente vías de segundo y tercer orden, afectaron varias viviendas, así también en el tramo de vía Pacto-El Paraíso se registró el arrastre de un vehículo con dos ocupantes (extraviados).
 - 1 persona fallecida (menor de edad - que se encontraba desaparecida) / FINALIZADO
 - 1 persona extraviada (adulta) / (En atención)
 - 6 familias afectadas / (En atención)
 - 17 personas afectadas / (En atención)
 - 6 viviendas afectadas/ (En atención)
 - 600 metros lineales vías de segundo y tercer orden / (En atención)
 - Porcentaje de Servicio de Electricidad Afectado (100%) / (Finalizado)

Se habilitó un PMU instalado en la CASA SOMOS de Pacto para la coordinación de trabajos en el lugar, GAD Provincial de Pichincha habitó gran tramo de vías y al momento realizan mantenimiento y retiro de

escombros, GAD Cantonal Operativo Zonal realizó evaluación de afectaciones, EP Emseguridad entregó asistencia humanitaria y la DMGR (Dirección Metropolitana de Gestión de Riesgos) realiza evaluaciones técnicas en taludes, vías y viviendas, Cuerpo de Bomberos DMQ y Policía Nacional (GIR) realiza labores de búsqueda de una de las dos personas reportadas como extraviadas (una persona localizada – fallecida).

SitRep generado por la Dirección de Monitoreo de Eventos Adversos de la Secretaría de Nacional de Gestión de Riesgos--

SitRep elaborado por:

Nombre: Francisco Rodríguez E- Operador de Unidad de Monitoreo
Correo electrónico: sala.pichincha@gestionderiesgos.gob.ec
Teléfono: 023800872

SitRep aprobado por:

Nombre: Ing. Fausto Lincango. - Analista de Monitoreo de Eventos Adversos
Correo electrónico: fausto.lincango@gestionderiesgos.gob.ec
Teléfono: 042593500 ext. 1960

Para ser agregado o removido de esta lista de SitRep, por favor envíe un correo electrónico a sala-nacional@gestionderiesgos-gob-ec Para más información, visite nuestro sitio Web: <https://www-gestionderiesgos.gob.ec/informes-de-situacion-actual-por-eventos-adversos-ecuador/>