

SitRep No. 23 – Lluvias - desde el 01 de enero a la fecha-Guayas

INFORME DE SITUACIÓN PROVINCIAL

Este Informe cubre el período de 01.01.2026 al 28.04.2026 15:05
El próximo SITREP será emitido cuando se genere información relevante

1. Puntos importantes

- Desde el 1 de enero de 2026 hasta la presente fecha se han registrado 521 eventos adversos por lluvias afectando a los 25 cantones. Los eventos más recurrentes corresponden a: inundaciones (74,47%), lluvias intensas (16,31%), vendavales (3,07%), erosión hídrica (2,30%), deslizamientos (1,54%), caídas (Colapso) (1,34%), exceso de humedad (0,38%), tormenta eléctrica (0,38%) y hundimiento (0,19%).
- En lo que va de año 2026, los cantones con mayor impacto a la población son: Salitre (Urbina Jado), Milagro, Alfredo Baquerizo Moreno (Jujan), Durán y Balao.
- Para la coordinación de las acciones de respuesta, el COE provincial de Guayas se mantiene en sesión permanente y 4 COEs Cantonales de Balao, Simón Bolívar, Palestina y Balzar.
- Mediante RESOLUCIÓN Nro. SNGR- 48-2026, emitida el 12 de marzo de 2026, por la Secretaría Nacional de Gestión de Riesgos se resolvió: MODIFICAR la Declaratoria de Emergencia Regional emitida mediante Resolución Nro. SNGR-040-2026, de fecha 27 de febrero de 2026, a Declaratoria de Emergencia Nacional,
- Mediante RESOLUCIÓN Nro. SNGR- 036-2026, emitida por la Secretaría Nacional de Gestión de Riesgos, firmado el 20 de febrero del 2026, resolvió: Cambiar el nivel de ALERTA NARANJA a **ALERTA ROJA**, en las siguientes provincias: Carchi, Guayas, y Loja.
- El GAD Cantonal declaró en Alerta Roja al cantón Milagro.
- A la fecha se activaron 6 refugios temporales, de las cuales se encuentran cerrados.

NIVEL DE
AFECTACIÓN

3

Calificación realizada
con base al Manual
del COE 2017

2. Situación Hidrometeorológica actual.

De acuerdo al Boletín de ADVERTENCIA # 30 – Lluvias y Tormentas Eléctricas, con vigencia desde 16H00 del 25 hasta las 07H00 del 29 de abril de 2026.

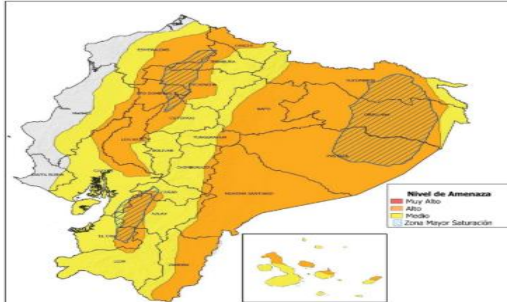


Fig. 1: Mapa de nivel de amenaza. – Intensidad y distribución de lluvias durante el período de vigencia.

Estimación de la Precipitación Pronosticada

REGIÓN	Precipitación acumulada diaria (mm/24h)	
	Nivel Medio	Nivel Alto
Litoral e Insular	10 – 18	19 – 41
Interandina	8 – 11	12 – 30
Amazonía	22 – 31	32 – 54

DESCRIPCIÓN: Entre la 16:00 de hoy, 25 de abril, y las 07:00 del 29 de abril, se prevé la presencia de lluvias de variada intensidad en el interior del Litoral, la Sierra y la estribación de la cordillera de la Amazonía. Los eventos más intensos se esperan durante los días 26 y 27 de abril.

ZONAS AFECTADAS:

- Región Litoral:** Mayor incidencia de precipitaciones en el interior de Esmeraldas, Manabí y Guayas, así como de forma general en Santo Domingo y Los Ríos.
- Región Interandina:** Se prevén precipitaciones generalizadas en especial en Carchi, Imbabura, Pichincha, Azuay y Loja.
- Región Amazónica:** Se esperan lluvias con tormentas de variable intensidad la región en especial en estribación de cordillera.
- Región Insular:** Se prevén eventos de precipitación de variable intensidad a lo largo del archipiélago.

ESTADO DE CUERPOS DE AGUA.

En el seguimiento realizado por las Unidades de Monitoreo de la SNGR, al momento no se registran cuerpos hídricos desbordados, ni cuerpos de agua con tendencia a aumentar de nivel.

3. Eventos Peligrosos y Afectaciones - Resumen.

Desde el 01 de enero del 2026 a la fecha, por lluvias se han registrado 521 eventos peligrosos, distribuidos de la siguiente manera:

No.	Cantón	Nro. Eventos	Inundación	Lluvias Intensas	Vendaval	Erosión Hídrica	Deslizamiento	Caídas (Colapso)	Exceso de humedad	Tormenta Eléctrica	Hundimiento
1	Guayaquil	106	74	28	--	--	2	--	1	1	--
2	Daule	66	47	17	1	--	1	--	--	--	--
3	Milagro	35	32	2	--	--	--	--	1	--	--
4	Duran	34	33	1	--	--	--	--	--	--	--







No.	Cantón	Nro. Eventos	Inundación	Lluvias Intensas	Ventaval	Erosión Hídrica	Deslizamiento	Caidas (Golapso)	Exceso de humedad	Tormenta Eléctrica	Hundimiento
5	Salitre (Urbina Jado)	34	24	10	--	--	--	--	--	--	--
6	San Jacinto De Yaguachi	31	27	1	3	--	--	--	--	--	--
7	Pedro Carbo	28	25	3	--	--	--	--	--	--	--
8	Samborondón	26	17	4	4	1	--	--	--	--	--
9	Alfredo Baquerizo Moreno (Jujan)	21	14	3	2	2	--	--	--	--	--
10	Naranjal	20	13	6	--	1	--	--	--	--	--
11	Santa Lucía	17	15	--	--	--	--	2	--	--	--
12	Palestina	15	6	--	2	1	1	4	--	1	--
13	Simón Bolívar	12	10	2	--	--	--	--	--	--	--
14	El Empalme	11	9	1	--	--	--	1	--	--	--
15	Naranjito	10	4	2	2	2	--	--	--	--	--
16	Balzar	10	4	1	2	--	3	--	--	--	--
17	Colimes	10	7	--	--	3	--	--	--	--	--
18	Playas	6	4	2	--	--	--	--	--	--	--
19	Lomas De Sargentillo	6	5	--	--	--	--	--	--	--	1
20	Isidro Ayora	5	4	1	--	--	--	--	--	--	--
21	Nobol	5	5	--	--	--	--	--	--	--	--
22	Balao	4	3	--	--	1	--	--	--	--	--
23	El Triunfo	4	4	--	--	--	--	--	--	--	--
24	Gnral. Antonio Elizalde (Bucay)	3	1	1	--	--	1	--	--	--	--
25	Cnel. Marcelino Maridueña	2	1	--	--	1	--	--	--	--	--
Suma Total		521	388	85	16	12	8	7	2	2	1
			74,47%	16,31%	3,07%	2,30%	1,54%	1,34%	0,38%	0,38%	0,19%

Fuente: Unidades de Monitoreo SNGR - Instituciones del SNDGIRD. 28/04/2026 - 11:30

4. Eventos Peligrosos y Afectaciones - Resumen.

Por los eventos detallados en la tabla anterior, se han registrado las siguientes afectaciones:

Afectación a Personas:

	Fallecidos:	1		Heridos:	2
	Personas afectadas:	50.875		Familias afectadas:	14.737
	Personas damnificadas:	3.087		Familias damnificadas:	1.328

Afectación a Viviendas:

	Viviendas afectadas:	11.034		Viviendas destruidas:	11
---	----------------------	--------	---	-----------------------	----

Afectación a servicios básicos esenciales e infraestructura:

Vías afectadas (kilómetros lineales):

	Primer orden:	--		Puentes afectados:	2
	Segundo orden:	--		Puentes destruidos:	2
	Tercer orden:	0.12			
	Total, vías afectadas:	0.12			

Medios de Vida

Superficie agrícola (hectáreas):

	Afectación parcial:	10.019,36		Animales Afectados	53
---	---------------------	-----------	---	--------------------	----



Afectación total o pérdida:
13.446,17

Total, de superficie agrícola
impactada
23.465,53



Animales muertos
423

Otras afectaciones



Unidades Educativas afectadas: 34



Establecimientos de salud
afectados: 4



Unidades Educativas con afectación
funcional: 201

Total, de unidades impactadas: 235



Bienes públicos afectados:
(1. Puente vial, 3 muros de contención) 4



Bienes públicos destruidos: --



Bienes privados afectados: 1

Fuente: Unidades de Monitoreo SNGR - Instituciones del SNDGIRD. 28/04/2026 - 11:30

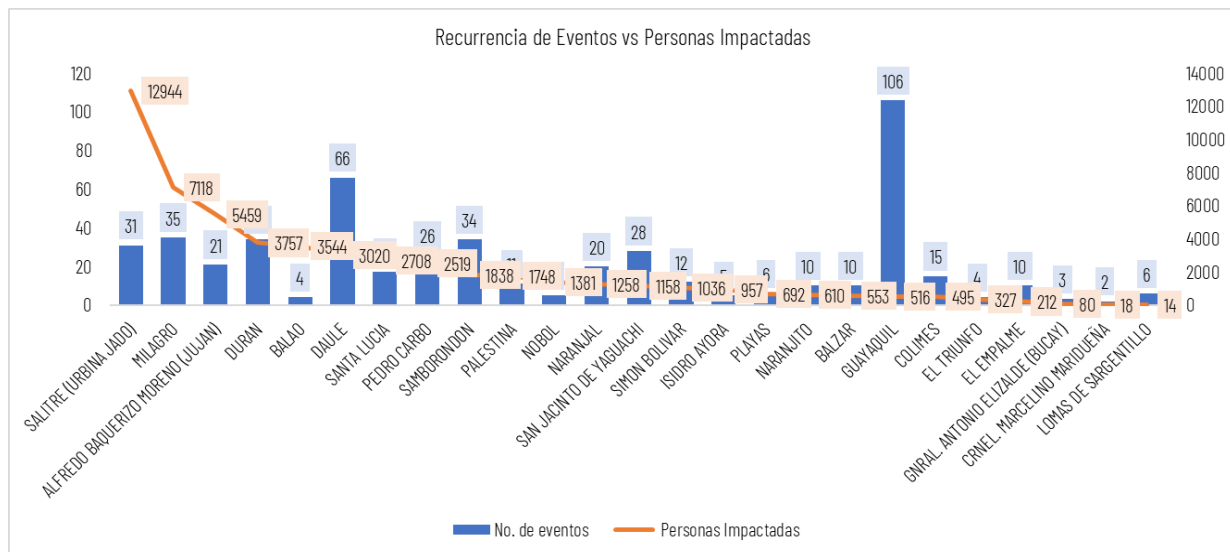
Nota aclaratoria: Toda la información de cifras mostradas en el presente Informe, está sujeta a variación en virtud del levantamiento continuo de información.

5. Detalle de afectaciones

El cantón con mayor impacto a la población es **Salitre**, con 12.944 personas impactadas y 31 eventos, seguido de **Milagro** con 7.118 personas impactadas y 35 eventos.

N. o.	Cantón	Nro. Eventos	Personas Impactadas	Fallecidos	Heridos	Personas Afectadas	Familias Afectadas	Personas Damnificadas	Familias Damnificadas	Viviendas Afectadas	Viviendas Destruídas	Est. Educativos Afectación Funcional	Est. Educativos Afectados	Centr. de Salud Afectados	Puentes Afectados	Puentes Destruídos	Bienes Públicos Afectados	Bienes Privados Afectados	Km. de Vías Afectadas	Animales Afectados	Animales Muertos
1	Salitre (Urbina Jado)	31	12944	0	0	12908	4114	36	12	2307	1	7	1	0	0	0	1	0	0	1	0
2	Milagro	35	7118	0	0	7117	1538	1	1	1301	1	21	3	1	0	0	0	0	0	0	0
3	Alfredo Baquerizo Moreno (Jujan)	21	5459	0	0	4627	1717	832	332	1235	0	7	0	0	1	0	0	0	0,03	0	0
4	Durán	34	3757	0	2	3161	901	596	323	1123	5	37	8	0	0	0	0	0	0	0	0
5	Balao	4	3544	0	0	3544	462	0	0	462	0	5	0	0	0	1	1	0	0	0	0
6	Daule	66	3020	0	0	3013	1235	7	2	445	0	14	1	0	0	0	0	0	0	52	423
7	Santa Lucia	17	2708	0	0	2708	700	0	0	385	0	5	0	0	0	0	0	0	0	0	0
8	Pedro Carbo	26	2519	0	0	1362	689	1157	473	977	0	1	0	0	0	0	0	0	0,05	0	0
9	Samborondón	34	1838	0	0	1838	510	0	0	331	0	9	0	0	0	0	0	0	0	0	0
10	Palestina	11	1748	0	0	1743	422	5	1	306	0	0	0	0	0	0	0	0	0	0	0
11	Nobol	5	1381	0	0	1380	333	1	1	263	0	3	0	0	0	0	0	0	0	0	0
12	Naranjal	20	1258	0	0	1179	337	79	43	227	0	2	1	0	0	0	0	0	0	0	0
13	San Jacinto De Yaguachi	28	1158	0	0	1148	299	10	2	156	0	10	0	0	0	0	0	0	0	0	0
14	Simón Bolívar	12	1036	0	0	1036	424	0	0	399	0	6	0	0	0	0	0	0	0	0	0
15	Isidro Ayora	5	957	0	0	957	211	0	0	203	0	1	0	0	0	0	0	0	0	0	0
16	Playas	6	692	0	0	490	140	202	53	188	0	4	1	0	0	0	0	0	0	0	0
17	Naranjito	10	610	0	0	601	141	9	2	139	0	3	1	0	1	0	0	0	0	0	0
18	Balzar	10	553	0	0	501	116	52	52	168	0	3	0	0	0	0	1	0	0	0	0
19	Guayaquil	106	516	1	0	459	139	57	16	145	3	50	15	3	0	0	0	1	0	0	0
20	Colimes	15	495	0	0	495	138	0	0	122	0	0	0	0	0	0	0	0	0,01	0	0
21	El Triunfo	4	327	0	0	327	81	0	0	81	0	7	3	0	0	0	0	0	0	0	0
22	El Empalme	10	212	0	0	187	63	25	9	45	1	6	0	0	0	0	0	0	0	0	0
23	Gnral. Antonio Elizalde (Bucay)	3	80	0	0	80	20	0	0	20	0	0	0	0	0	1	1	0	0	0	0
24	Crnel. Marcelino Maridueña	2	18	0	0	0	0	18	6	6	0	0	0	0	0	0	0	0	0,03	0	0
25	Lomas De Sargentillo	6	14	0	0	14	7	0	0	0	0	0	0	0	0	0	0	0	0	0	0
Suma Total		521	53982	1	2	50875	14737	3087	1328	11034	11	201	34	4	2	2	4	1	0.12	53	423

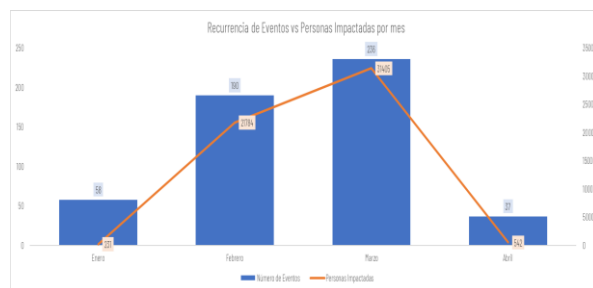
Fuente: Unidades de Monitoreo SNGR - Instituciones del SNDGIRD. 28/04/2026 - 11:30



Número de eventos vs Personas Impactadas

Desde el 01/01/2026 a la fecha, los eventos por lluvias alcanzaron su mayor recurrencia en el mes de marzo y mayor impacto a la población, con 31.405 personas impactadas.

Mes	Número de Eventos	Personas Impactadas	% de recurrencia Eventos	% de Personas Impactadas
Enero	58	231	11,13%	0,43%
Febrero	190	21784	36,47%	40,37%
Marzo	236	31405	45,30%	58,20%
Abril	37	542	7,10%	1,00%
Total general	521	53962	100%	100%



Fuente: Unidades de Monitoreo SNGR - Instituciones del SNDGIRD. 28/04/2026 - 11:30

A continuación, se detallan donde existieron personas fallecidas:

Nro.	CANTÓN	PARROQUIA	SECTOR	EVENTO	FECHA DEL EVENTO	DESCRIPCIÓN DEL EVENTO
1	Guayaquil	Tarqui	Bloque 8 flor de Bastión	Inundación	11/03/2026	Por la presión del caudal de aguas pluviales, provoco el desplazamiento de la tapa de una alcantarilla. Varios niños se encontraban jugando en el sector, una menor cayó al interior del sistema de alcantarillado.

6. Alojamiento temporales activos.

Durante este periodo, se activaron 6 Albergues Temporales, de los cuales se encuentran **cerrados**.

- Alojamiento temporales cerrados:

Nro.	CANTÓN	PARROQUIA	NOMBRE DEL SITIO DE ALOJAMIENTO TEMPORAL	FECHA DE APERTURA	FECHA DE CIERRE
1	El Triunfo	El Triunfo	Iglesia Evangélica "En el Nombre de Jesús"	13/01/2026	26/01/2026
2	Milagro	Ernesto Seminario	U. E 17 de Septiembre	24/02/2026	06/03/2026
3	Milagro	Roberto Astudillo	Unidad Educativa Teniente Hugo Ortiz	25/02/2026	05/03/2026
4	Balao	Balao	Centro de Catequis Juan Pablo II	10/03/2026	15/03/2026
5	Alfredo Baquerizo Moreno (Jujan)	Alfredo Baquerizo Moreno (Jujan)	Iglesia Católica San Agustín	05/03/2026	24/03/2026
6	Balao	Balao	Unidad Educativa José de la Cuadra	10/03/2026	30/03/2026

Fuente: Unidades de Monitoreo SNGR - Instituciones del SNDGIRD. 28/04/2026 - 11:30

7. Asistencia humanitaria.

Por eventos producidos por lluvias desde el 01 de enero de 2026 a la fecha, se ha entregado la siguiente asistencia humanitaria:

- La SNGR ha entregado a la población afectada un total de **11.323** bienes de asistencia humanitaria:

Nro.	Cantón	Kit Complementario de Alimentos (15 Días -4 Per)	Kit De Primera Respuesta (Kprh) Para 3 Días	Aseo Personal	Kit de Limpieza	Camas	Kit De Dormir	Cobijas / Frazadas	Colchones	Kit De Vajilla	Almohadas	Bidón para Agua	Otros	Total de Bienes	Personas Beneficiarias	Familias Beneficiarias
1	Alfredo Baquerizo Moreno (Jujan)	15	400	2	-	50	50	50	50	200	100	-	-	917	1967	400
2	Balao	-	160	-	-	-	25	-	-	80	-	-	-	265	350	80
3	Balzar	100	-	-	-	-	-	-	-	-	-	-	-	100	485	100
4	Colimes	40	90	-	-	-	-	-	-	40	-	-	-	170	453	122
5	Crnel. Marcelino Maridueña	-	6	-	-	-	-	-	-	6	-	-	-	12	18	6
6	Daule	-	180	-	-	-	-	-	-	-	-	-	-	180	540	180
7	Durán	-	1100	250	-	-	-	-	-	-	-	-	-	1350	3056	850
8	El Empalme	-	68	-	-	-	-	-	-	-	-	-	-	68	199	68
9	El Triunfo	80	80	80	-	-	30	-	-	5	-	-	-	275	395	80
10	Isidro Ayora	154	48	-	-	-	-	-	-	-	-	-	-	202	924	202
11	Milagro	80	1440	20	200	250	60	60	60	-	-	-	-	2170	3340	2079
12	Naranjal	-	266	12	-	-	20	-	-	10	-	-	-	308	607	229
13	Naranjito	-	130	-	-	-	130	-	-	130	-	-	-	390	570	130
14	Nobol	-	80	25	-	-	-	-	-	-	-	-	-	105	185	35
15	Palestina	53	245	-	-	-	-	-	-	-	-	-	-	298	1363	298
16	Pedro Carbo	47	288	27	-	-	30	-	-	27	-	15	-	434	818	318
17	Salitre (Urbina Jado)	532	2288	8	-	-	13	-	-	2	-	-	2	2845	8244	2848
18	Samborondón	-	411	35	-	-	43	-	-	-	-	-	-	489	1160	333
19	San Jacinto De Yaguachi	-	92	-	-	-	1	-	-	92	-	-	-	185	420	92
20	Santa Lucia	240	140	-	-	-	30	-	-	-	-	-	-	380	1540	380
21	Simón Bolívar	-	150	-	-	-	-	-	-	-	-	-	-	180	362	95
Suma total		1341	7862	459	200	300	432	110	110	592	100	15	2	11323	26996	8925

Fuente: Unidades de Monitoreo SNGR - Instituciones del SNDGIRD. 28/04/2026 - 11:30

- Desde el 01 de enero, las Instituciones del Sistema Nacional Descentralizado de Gestión Integral de Riesgos y Desastres (SNDGIRD), han entregado un total de **5.325** bienes de asistencia humanitaria:

Nro	Cantón	Kit Complementario de Alimentos	Kit De Primera Respuesta (Kprh)	RA (24 horas)	Aseo Personal	Limpieza (Aberque)	Colchones	Kit de Dormir	Kit de Mosquiteros	Juego de Sábanas	Total de Bienes	Personas Beneficiarias	Familias Beneficiarias
1	Balao	380	32	-	-	-	380	-	-	-	792	64	412
2	Daule	-	270	-	-	-	-	-	-	-	270	1080	270
3	Duran	103	254	-	10	11	-	25	-	-	398	597	353
4	El Triunfo	-	53	-	-	-	5	-	5	5	68	204	51
5	Gnral. Antonio Elizalde (Bucay)	-	20	-	-	-	20	-	-	-	40	80	20
6	Guayaquil	37	139	-	36	22	-	14	-	-	251	502	149
7	Isidro Ayora	1	-	-	-	-	1	-	-	1	3	1	1
8	Milagro	-	-	-	1	1	-	2	-	-	4	2	2
9	Naranjito	2	5	-	2	5	-	-	-	-	14	13	4
10	Nobol	-	280	-	-	-	-	-	-	-	280	1120	280
11	Palestina	1	28	-	1	-	-	1	28	28	87	117	29
12	Pedro Carbo	-	618	-	-	-	4	-	455	455	1532	801	483
13	Salitre (Urbina Jado)	200	589	-	-	-	200	-	-	-	989	3156	787
14	San Jacinto De Yaguachi	-	65	-	-	-	65	-	-	-	130	260	65
15	Santa Lucia	-	132	-	-	-	14	-	-	-	146	528	132
16	Simón Bolívar	-	81	240	-	-	-	-	-	-	321	642	321
Suma Total		724	2566	240	50	39	689	42	488	489	5325	9167	3359

Fuente: Unidades de Monitoreo SNGR - Instituciones del SNDGIRD. 28/04/2026 - 11:30

8. Declaratorias de Alerta y emergencia vigentes

Fecha de la declaratoria	Provincia	Cantón	Parroquia	Nivel de alerta	Observación
--------------------------	-----------	--------	-----------	-----------------	-------------

23/02/2025	Guayas	Milagro	Milagro	Roja	Declarar estado de alerta de a ROJA
------------	--------	---------	---------	-------------	-------------------------------------

9. COE activados, casos representativos y acciones de respuesta

Por lluvias desde el 01/01/2026 hasta la presente fecha se ha activado el COE Provincial y los siguientes COE cantonales:

COEs Cantonales (4)

No.	Cantón	Estado	Fecha de activación
1	Balao	Activo	13/02/2026
2	Simón Bolívar	Activo	24/02/2026
3	Palestina	Activo	24/02/2026
4	Balzar	Activo	24/02/2026

10. Detalle de eventos adversos

Entre los casos más relevantes en los último 15 días podemos mencionar los siguientes:

Balzar

- **Balzar / Recinto Puerto Canoa**, A causa de condiciones climáticas de la noche del 19/04/2026, se produjo un vendaval que afectó el techo de una vivienda de construcción mixta. GAD Cantonal informa que se encuentra coordinando el despliegue de personal técnico para la verificación en sitio, con el fin de evaluar el nivel de afectación, validar daños y levantar información preliminar sobre la vivienda y el núcleo familiar impactado.

-1 familia, personas afectadas (bajo evaluación)

-1 Vivienda afectada (bajo evaluación)

GAD Cantonal se movilizará a realizar el respectivo levantamiento de información. SNGR le da seguimiento al evento.

Colimes

- **Colimes / Recinto Bototillo**, A causa de la caída de un rayo en la madrugada del 20/04/2026, producto de las lluvias registradas en el sector, se produjo el colapso estructural parcial del techo de una vivienda. GAD Cantonal informa que se encuentra coordinando el despliegue de personal técnico para la verificación en sitio, con el fin de evaluar el nivel de afectación, validar daños y levantar información preliminar sobre la vivienda y el núcleo familiar impactado.

- 1 familia, personas afectadas (bajo evaluación)

- 1 Vivienda afectada (bajo evaluación)

GAD Cantonal se movilizará a realizar el respectivo levantamiento de información. SNGR le da seguimiento al evento.

SitRep generado por la Dirección de Monitoreo de Eventos Adversos de la Secretaría de Nacional de Gestión de Riesgos.

SitRep elaborado por:

Nombre: Ma. Alexandra Plúa Ortiz - Operadores de Monitoreo
Correo electrónico: maria.plua@gestionderiesgos.gob.ec
Teléfono: 042593500 ext. 1630

SitRep aprobado por:

Nombre: Javier Sarango. - Analista de Monitoreo de Eventos Adversos
Correo electrónico: jose.sarango@gestionderiesgos.gob.ec
Teléfono: 042593500 ext. 1960

Para ser agregado o removido de esta lista de SitRep, por favor envíe un correo electrónico a sala.nacional@gestionderiesgos.gob.ec
Para más información, visite nuestro sitio Web: <https://www.gestionderiesgos.gob.ec/informes-de-situacion-actual-por-eventos-adversos-ecuador/>