

## SitRep No. 21 - Lluvias - desde el 01 de enero a la fecha-Guayas

INFORME DE SITUACIÓN PROVINCIAL

Este Informe cubre el período de 01.01.2026 al 15.04.2026 15:00  
El próximo SITREP será emitido cuando se genere información relevante

### 1. Puntos importantes

- Desde el 1 de enero de 2026 hasta la presente fecha se han registrado 443 eventos adversos por lluvias afectando a los 25 cantones. Los eventos más recurrentes corresponden a: inundaciones (75,40%), lluvias intensas (16,70%), vendavales (3,16%), erosión hídrica (2,71%), deslizamientos (1,58%), tormenta eléctrica (0,23%) y hundimiento 0,23%.
- En lo que va de año 2026, los cantones con mayor impacto a la población son: Salitre (Urbina Jado), Milagro, Alfredo Baquerizo Moreno (Jujan), Durán y Balao.
- Para la coordinación de las acciones de respuesta, el COE provincial de Guayas se mantiene en sesión permanente y 4 COEs Cantonales de Balao, Simón Bolívar, Palestina y Balzar.
- Mediante RESOLUCIÓN Nro. SNGR- 48-2026, emitida el 12 de marzo de 2026, por la Secretaría Nacional de Gestión de Riesgos se resolvió: MODIFICAR la Declaratoria de Emergencia Regional emitida mediante Resolución Nro. SNGR-040-2026, de fecha 27 de febrero de 2026, a Declaratoria de Emergencia Nacional,
- Mediante RESOLUCIÓN Nro. SNGR- 036-2026, emitida por la Secretaría Nacional de Gestión de Riesgos, firmado el 20 de febrero del 2026, resolvió: Cambiar el nivel de ALERTA NARANJA a **ALERTA ROJA**, en las siguientes provincias: Carchi, Guayas, y Loja.
- El GAD Cantonal declaró en Alerta Roja al cantón Milagro.
- A la fecha se activaron 6 refugios temporales, de las cuales se encuentran cerrados.

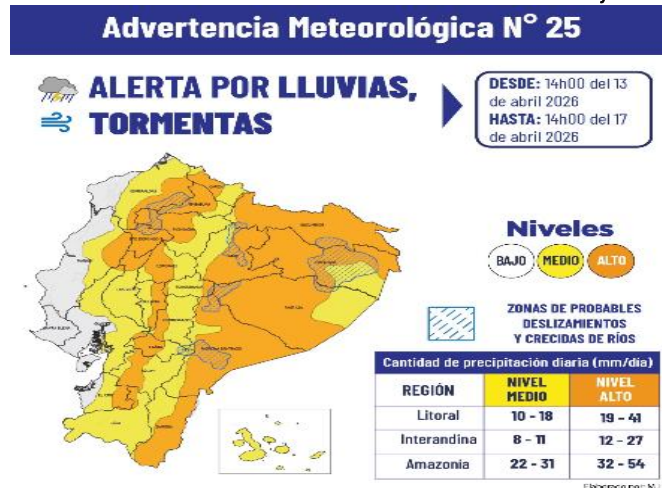
NIVEL DE AFECTACIÓN

# 3

Calificación realizada con base al Manual del COE 2017

### 2. Situación Hidrometeorológica actual.

De acuerdo al Boletín de ADVERTENCIA # 25 - Amenaza de Lluvias y Tormentas, con vigencia desde las 14H00 del 13 hasta las 14H00 del 17 de abril de 2026. Desde la tarde del lunes 13 al 17 de abril se prevén lluvias de variada intensidad al norte del Litoral, estribaciones de cordillera y zonas de la región Sierra y Amazonía, en varios casos los eventos podrían estar acompañados de tormentas.



#### ZONAS AFECTADAS:

- \*Región Litoral: Mayor probabilidad en localidades del norte de la región, específicamente al interior de Esmeraldas, Santo Domingo, Los Ríos y ciertas zonas de Manabí, Guayas y el Oro.
- \*Región Interandina: Mayor incidencia en localidades a lo largo de la estribación de cordillera occidental y al interior de Pichincha.
- \*Región Amazonía: Mayor incidencia y probabilidad de ocurrencia de lluvias en Sucumbios, Orellana, Napo y Pastaza.
- \*Región Insular: Mayor probabilidad de eventos de precipitaciones en el archipiélago.

#### ESTADO DE CUERPOS DE AGUA.

En el seguimiento realizado por las Unidades de Monitoreo de la SNGR, al momento no se registran cuerpos hídricos desbordados, ni cuerpos de agua con tendencia a aumentar de nivel.

### 3. Eventos Peligrosos y Afectaciones - Resumen.

Desde el 01 de enero de 2026 a la fecha, por lluvias se han registrado 443 eventos peligrosos, distribuidos de la siguiente manera:

No.	Cantón	Nro. Eventos	Inundación	Lluvias Intensas	Vendaval	Erosión Hídrica	Deslizamiento	Tormenta Eléctrica	Hundimiento
1	Guayaquil	92	64	25	--	--	2	1	--
2	Daule	63	44	17	1	--	1	--	--
3	Durán	33	23	10	--	--	--	--	--
4	Milagro	30	27	3	--	--	--	--	--







No.	Cantón	Nro. Eventos	Inundación	Lluvias Intensas	Ventaval	Erosión Hídrica	Deslizamiento	Tormenta Eléctrica	Hundimiento
5	San Jacinto De Yaguachi	25	24	1	--	--	--	--	--
6	Pedro Carbo	25	16	4	4	1	--	--	--
7	Salitre (Urbina Jado)	24	21	--	3	--	--	--	--
8	Alfredo Baquerizo Moreno (Jujan)	21	14	3	2	2	--	--	--
9	Samborondón	17	16	1	--	--	--	--	--
10	Naranjal	17	13	3	--	1	--	--	--
11	Simón Bolívar	11	10	1	--	--	--	--	--
12	Santa Lucía	11	11	--	--	--	--	--	--
13	El Empalme	10	4	1	2	--	3	--	--
14	Naranjito	10	7	--	--	3	--	--	--
15	Colimes	9	6	--	1	1	1	--	--
16	Balzar	8	4	1	1	2	--	--	--
17	Playas	6	4	2	--	--	--	--	--
18	Palestina	6	5	1	--	--	--	--	--
19	Lomas De Sargentillo	6	5	--	--	--	--	--	1
20	Balao	4	3	--	--	1	--	--	--
21	Nobol	4	4	--	--	--	--	--	--
22	El Triunfo	4	4	--	--	--	--	--	--
23	Isidro Ayora	3	3	--	--	--	--	--	--
24	Gnral. Antonio Elizalde (Bucay)	2	1	1	--	--	--	--	--
25	Crnel. Marcelino Maridueña	2	1	--	--	1	--	--	--
<b>Suma Total</b>		<b>443</b>	<b>334</b>	<b>74</b>	<b>14</b>	<b>12</b>	<b>7</b>	<b>1</b>	<b>1</b>
			75,40%	16,70%	3,16%	2,71%	1,58%	0,23%	0,23%

Fuente: Unidades de Monitoreo SNGR - Instituciones del SNDGIRD. 15/04/2026 - 11:00

#### 4. Eventos Peligrosos y Afectaciones - Resumen.

Por los eventos detallados en la tabla anterior, se han registrado las siguientes afectaciones:

##### Afectación a Personas:

	Fallecidos:	1		Heridos:	2
	Personas afectadas:	42.887		Familias afectadas:	12.606
	Personas damnificadas:	2.822		Familias damnificadas:	1.235

##### Afectación a Viviendas:

	Viviendas afectadas:	9.633		Viviendas destruidas:	11
---	----------------------	-------	---	-----------------------	----

##### Afectación a servicios básicos esenciales e infraestructura:

##### Vías afectadas (kilómetros lineales):

	Primer orden:	--		Puentes afectados:	2
	Segundo orden:	--		Puentes destruidos:	2
	Tercer orden:	0.12			
	<b>Total, vías afectadas:</b>	<b>0.12</b>			

##### Medios de Vida

	Superficie agrícola (hectáreas):			Animales Afectados	53
	Afectación parcial:	10.019,36			



Afectación total o pérdida: 13.446,17



Animales muertos 423

Total, de superficie agrícola impactada 23.465,53

#### Otras afectaciones



Unidades Educativas afectadas: 31



Establecimientos de salud afectados: 4



Unidades Educativas con afectación funcional: 200

Total, de unidades impactadas: 231



Bienes públicos afectados: 4  
(1, Puente vial, 1 muro de contención)



Bienes públicos destruidos: --

Fuente: Unidades de Monitoreo SNGR - Instituciones del SNDGIRD. 15/04/2026 - 11:00

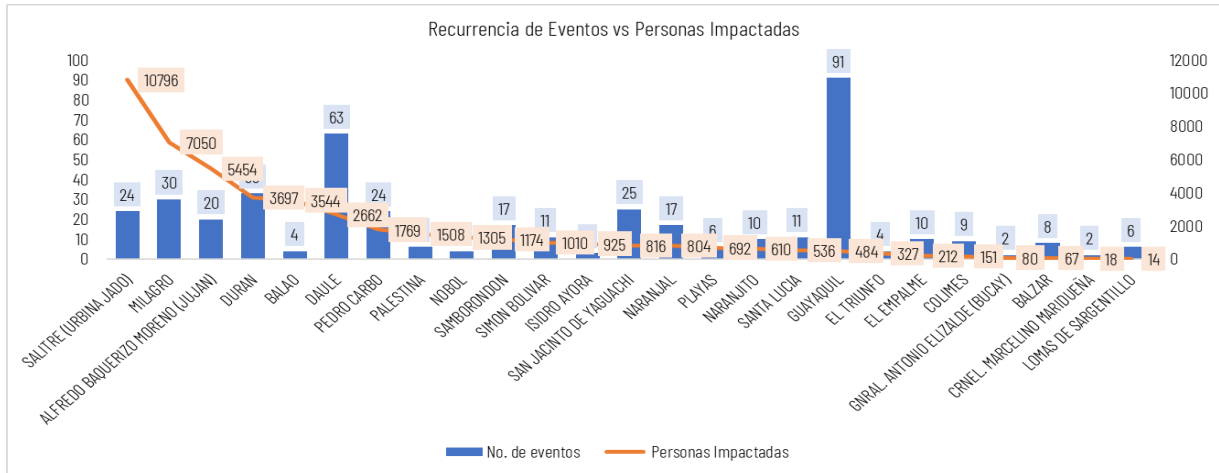
Nota aclaratoria: Toda la información de cifras mostradas en el presente Informe, está sujeta a variación en virtud del levantamiento continuo de información.

## 5. Detalle de afectaciones

El cantón con mayor impacto a la población es **Salitre**, con 10.796 personas impactadas y 24 eventos, seguido de **Milagro** con 7.050 personas impactadas y 30 eventos.

N.º	Cantón	Nro. Eventos	Personas Impactadas	Fallecidos	Heridos	Personas Afectadas	Familias Afectadas	Personas Damnificadas	Familias Damnificadas	Viviendas Afectadas	Viviendas Destruídas	Est. Educativos Afectación Funcional	Est. Educativos Afectados	Centr. de Salud Afectados	Puentes Afectados	Puentes Destruídos	Bienes Públicos Afectados	Km. de Vías Afectadas
1	Salitre (Urbina Jado)	24	10796	0	0	10760	3427	36	12	1701	1	7	1	0	0	0	1	0
2	Milagro	30	7050	0	0	7049	1528	1	1	1301	1	21	3	1	0	0	0	0
3	Alfredo Baquerizo Moreno (Jujan)	21	5458	0	0	4626	1716	832	332	1234	0	7	0	0	1	0	0	0,03
4	Durán	33	3697	0	2	3101	886	596	323	1123	5	37	6	0	0	0	0	0
5	Balao	4	3544	0	0	3544	462	0	0	462	0	5	0	0	0	1	1	0
6	Daule	63	2662	0	0	2655	1143	7	2	445	0	14	1	0	0	0	0	0
7	Pedro Carbo	25	1769	0	0	872	523	897	382	752	0	1	0	0	0	0	0	0,05
8	Palestina	6	1508	0	0	1503	340	5	1	306	0	0	0	0	0	0	0	0
9	Nobol	4	1305	0	0	1304	314	1	1	263	0	3	0	0	0	0	0	0
10	Samborondón	17	1174	0	0	1174	339	0	0	331	0	9	0	0	0	0	0	0
11	Simón Bolívar	11	1010	0	0	1010	419	0	0	399	0	5	0	0	0	0	0	0
12	Isidro Ayora	3	925	0	0	925	203	0	0	203	0	1	0	0	0	0	0	0
13	San Jacinto De Yaguachi	25	816	0	0	806	217	10	2	156	0	10	0	0	0	0	0	0
14	Naranjal	17	804	0	0	725	278	79	43	227	0	2	1	0	0	0	0	0
15	Playas	6	692	0	0	490	140	202	53	188	0	4	1	0	0	0	0	0
16	Naranjito	10	610	0	0	601	141	9	2	139	0	3	1	0	1	0	0	0
17	Santa Lucia	11	536	0	0	536	159	0	0	0	0	5	0	0	0	0	0	0
18	Guayaquil	92	484	1	0	431	132	53	15	144	3	50	14	3	0	0	0	0
19	El Triunfo	4	327	0	0	327	81	0	0	81	0	7	3	0	0	0	0	0
20	El Empalme	10	212	0	0	187	63	25	9	45	1	6	0	0	0	0	0	0
21	Colimes	9	151	0	0	151	52	0	0	40	0	0	0	0	0	0	0	0,01
22	Gnral. Antonio Elizalde (Bucay)	2	80	0	0	80	20	0	0	20	0	0	0	0	0	1	1	0
23	Balzar	8	67	0	0	16	16	51	51	67	0	3	0	0	0	0	1	0
24	Crnel. Marcelino Maridueña	2	18	0	0	0	0	18	6	6	0	0	0	0	0	0	0	0,03
25	Lomas De Sargentillo	6	14	0	0	14	7	0	0	0	0	0	0	0	0	0	0	0
Suma Total		443	45709	1	2	42887	12606	2822	1235	9633	11	200	31	4	2	2	4	0,12

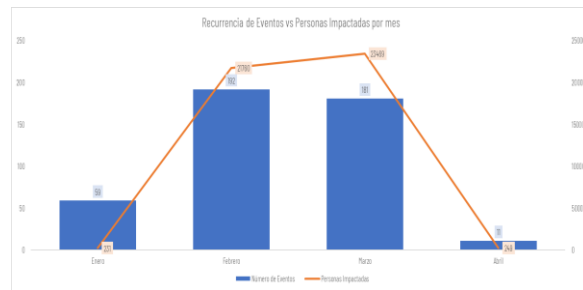
Fuente: Unidades de Monitoreo SNGR - Instituciones del SNDGIRD. 15/04/2026 - 12:00



### Número de eventos vs Personas Impactadas

Desde el 01/01/2026 a la fecha, los eventos por lluvias alcanzaron su mayor recurrencia en el mes de **marzo** y **mayor impacto a la población**, con 23.469 personas impactadas.

Mes	Número de Eventos	Personas Impactadas	% de recurrencia Eventos	% de Personas Impactadas
Enero	59	231	13,32%	0,51%
Febrero	192	21760	43,34%	47,61%
Marzo	181	23469	40,86%	51,34%
Abril	11	249	2,48%	0,54%
<b>Total general</b>	<b>443</b>	<b>45709</b>	<b>100%</b>	<b>100%</b>



Fuente: Unidades de Monitoreo SNGR – Instituciones del SNDGIRD. 15/04/2026 – 11:00

A continuación, se detallan donde existieron personas fallecidas:

Nro.	CANTÓN	PARROQUIA	SECTOR	EVENTO	FECHA DEL EVENTO	DESCRIPCIÓN DEL EVENTO
1	Guayaquil	Tarqui	Bloque 8 flor de Bastión	Inundación	11/03/2026	Por la presión del caudal de aguas pluviales, provocó el desplazamiento de la tapa de una alcantarilla. Varios niños se encontraban jugando en el sector, una menor cayó al interior del sistema de alcantarillado.

## 6. Alojamiento temporales activos.

Durante este periodo, se activaron 6 Albergues Temporales, de los cuales se encuentran **cerrados**.

- Alojamiento temporales cerrados:

Nro.	CANTÓN	PARROQUIA	NOMBRE DEL SITIO DE ALOJAMIENTO TEMPORAL	FECHA DE APERTURA	FECHA DE CIERRE
1	El Triunfo	El Triunfo	Iglesia Evangélica "En el Nombre de Jesús"	13/01/2026	26/01/2026
2	Milagro	Ernesto Seminario	U. E 17 de Septiembre	24/02/2026	06/03/2026
3	Milagro	Roberto Astudillo	Unidad Educativa Teniente Hugo Ortiz	25/02/2026	05/03/2026
4	Balao	Balao	Centro de Catequesis Juan Pablo II	10/03/2026	15/03/2026
5	Alfredo Baquerizo Moreno (Jujan)	Alfredo Baquerizo Moreno (Jujan)	Iglesia Católica San Agustín	05/03/2026	24/03/2026
6	Balao	Balao	Unidad Educativa José de la Cuadra	10/03/2026	30/03/2026

Fuente: Unidades de Monitoreo SNGR – Instituciones del SNDGIRD. 15/04/2026 – 12:00

## 7. Asistencia humanitaria.

Por eventos producidos por lluvias desde el 01 de enero de 2026 a la fecha, se ha entregado la siguiente asistencia humanitaria:

- La **SNGR** ha entregado a la población afectada un total de **10.347** bienes de asistencia humanitaria:

Nro.	Cantón	Kit Complementario de Alimentos (15 Días - 4 Per)	Kit De Primera Respuesta (Kprh) Para 3 Días	Aseo Personal	Kit de Limpieza)	Camas	Kit De Dormir	Cobijas / Frazadas	Colchones	Kit De Vejilla	Almohadas	Bidón para Agua	Otros	Total de Bienes	Personas Beneficiarias	Familias Beneficiarias
1	Alfredo Baquerizo Moreno (Jujan)	15	400	2	0	50	50	50	50	200	100	0	0	917	1967	400
2	Balao	0	160	0	0	0	25	0	0	80	0	0	0	265	350	80
3	Colimes	40	0	0	0	0	0	0	0	40	0	0	0	80	125	40
4	Crnel. Marcelino Maridueña	0	6	0	0	0	0	0	0	6	0	0	0	12	18	6
5	Daule	0	180	0	0	0	0	0	0	0	0	0	0	180	540	180
6	Durán	0	1100	250	0	0	0	0	0	0	0	0	0	1350	3056	850
7	El Empalme	0	68	0	0	0	0	0	0	0	0	0	0	68	199	68
8	El Triunfo	80	80	80	0	0	30	0	0	5	0	0	0	275	395	80
9	Isidro Ayora	154	48	0	0	0	0	0	0	0	0	0	0	202	924	202
10	Milagro	80	1440	20	200	250	60	60	60	0	0	0	0	2170	3340	2079
11	Naranjal	0	266	12	0	0	20	0	0	10	0	0	0	308	607	229
12	Naranjito	0	130	0	0	0	130	0	0	130	0	0	0	390	570	130
13	Nobol	0	80	25	0	0	0	0	0	0	0	0	0	105	185	35
14	Palestina	53	245	0	0	0	0	0	0	0	0	0	0	298	1363	298
15	Pedro Carbo	47	288	27	0	0	30	0	0	27	0	15	0	434	740	274
16	Salitre (Urbina Jado)	532	1882	8	0	0	13	0	0	2	0	0	2	2439	7220	2442
17	Samborondón	0	411	35	0	0	43	0	0	0	0	0	0	489	1160	333
18	San Jacinto De Yaguachi	0	92	0	0	0	1	0	0	92	0	0	0	185	420	92
19	Simón Bolívar	0	150	0	0	0	30	0	0	0	0	0	0	180	362	95
20	Alfredo Baquerizo Moreno (Jujan)	15	400	2	0	50	50	50	50	200	0	0	0	917	1967	400
<b>Suma total</b>		<b>901</b>	<b>6985</b>	<b>459</b>	<b>200</b>	<b>300</b>	<b>432</b>	<b>110</b>	<b>110</b>	<b>592</b>	<b>100</b>	<b>15</b>	<b>2</b>	<b>10347</b>	<b>23541</b>	<b>7913</b>

Fuente: Unidades de Monitoreo SNGR - Instituciones del SNDGIRD. 15/04/2026 - 11:00

- Desde el 01 de enero, la Instituciones del Sistema Nacional Descentralizado de Gestión Integral de Riesgos y Desastres (SNDGIRD), han entregado un total de **4.929** bienes de asistencia humanitaria:

Nro	Cantón	Kit Complementario de Alimentos	Kit De Primera Respuesta (Kprh)	RAI (24 horas)	Aseo Personal	Limpieza (Alberque)	Colchones	Kit de Dormir	Kit de Mosquiteros	Juego de Sábanas	Total de Bienes	Personas Beneficiarias	Familias Beneficiarias
1	Balao	380	32	0	0	0	380	0	0	0	792	64	412
2	Daule	0	270	0	0	0	0	0	0	0	270	1080	270
3	Durán	105	254	0	10	11	0	25	0	0	405	601	354
4	El Triunfo	0	53	0	0	0	5	0	5	5	68	204	51
5	Gnral. Antonio Elizalde (Bucay)	0	20	0	0	0	20	0	0	0	40	80	20
6	Guayaquil	37	139	0	36	22	0	14	0	0	248	470	139
7	Isidro Ayora	1	0	0	0	0	1	0	0	1	3	1	1
8	Milagro	0	0	0	1	1	0	2	0	0	4	2	2
9	Naranjito	2	5	0	2	5	0	0	0	0	14	13	4
10	Nobol	0	280	0	0	0	0	0	0	0	280	1120	280
11	Palestina	1	28	0	1	0	0	1	28	28	87	117	29
12	Pedro Carbo	0	618	0	0	0	4	0	455	455	1532	801	483
13	Salitre (Urbina Jado)	0	589	0	0	0	0	0	0	0	589	2356	587
14	San Jacinto De Yaguachi	0	65	0	0	0	65	0	0	0	130	260	65
15	Santa Lucía	0	132	0	0	0	14	0	0	0	146	528	132
16	Simón Bolívar	0	81	240	0	0	0	0	0	0	321	642	321
<b>Suma Total</b>		<b>526</b>	<b>2566</b>	<b>240</b>	<b>50</b>	<b>39</b>	<b>489</b>	<b>42</b>	<b>488</b>	<b>461</b>	<b>4929</b>	<b>8339</b>	<b>3150</b>

Fuente: Unidades de Monitoreo SNGR - Instituciones del SNDGIRD. 15/04/2026 - 11:00

## 8. Declaratorias de Alerta y emergencia vigentes

Fecha de la declaratoria	Provincia	Cantón	Parroquia	Nivel de alerta	Observación
23/02/2025	Guayas	Milagro	Milagro	<b>Roja</b>	Declarar estado de alerta de a ROJA

## 9. COE activados, casos representativos y acciones de respuesta

Por lluvias desde el 01/01/2026 hasta la presente fecha se ha activado el COE Provincial y los siguientes COE cantonales:

COEs Cantonales (4)

No.	Cantón	Estado	Fecha de activación
1	Balao	Activo	13/02/2026
2	Simón Bolívar	Activo	24/02/2026
3	Palestina	Activo	24/02/2026
4	Balzar	Activo	24/02/2026

## 10. Detalle de eventos adversos

Entre los casos más relevantes en los último 15 días podemos mencionar los siguientes:

### Balzar

- **Balzar / Recinto Las Pampas**, a causa de las lluvias suscitadas la madrugada del 25/03/2026 se produjo la acumulación e ingreso de agua en varias viviendas. Las familias damnificadas permanecen en sus respectivos inmuebles las calles aún continúa anegadas de agua.

-41 familias, 41 personas damnificadas

-41 viviendas afectadas

GAD Cantonal realizó el respectivo levantamiento de información. SNGR le da seguimiento al evento.

SitRep generado por la Dirección de Monitoreo de Eventos Adversos de la Secretaría de Nacional de Gestión de Riesgos.

#### SitRep elaborado por:

Nombre: Ma. Alexandra Plúa Ortiz - Operadores de Monitoreo  
Correo electrónico: [maria.plua@gestionderiesgos.gob.ec](mailto:maria.plua@gestionderiesgos.gob.ec)  
Teléfono: 042593500 ext. 1630

#### SitRep aprobado por:

Nombre: Javier Sarango. - Analista de Monitoreo de Eventos Adversos  
Correo electrónico: [jose.sarango@gestionderiesgos.gob.ec](mailto:jose.sarango@gestionderiesgos.gob.ec)  
Teléfono: 042593500 ext. 1960

Para ser agregado o removido de esta lista de SitRep, por favor envíe un correo electrónico a [sala.nacional@gestionderiesgos.gob.ec](mailto:sala.nacional@gestionderiesgos.gob.ec)  
Para más información, visite nuestro sitio Web: <https://www.gestionderiesgos.gob.ec/informes-de-situacion-actual-por-eventos-adversos-ecuador/>