







No.	Cantón	Nro. Eventos	Inundación	Lluvias Intensas	Vendaval	Erosión hídrica	Deslizamiento	Tormenta Eléctrica	Hundimiento
4	Milagro	29	26	3	--	--	--	--	--
5	San Jacinto De Yaguachi	25	24	1	--	--	--	--	--
6	Salitre (Urbina Jado)	24	21	--	3	--	--	--	--
7	Pedro Carbo	24	16	4	3	1	--	--	--
8	Naranjal	17	13	3	--	1	--	--	--
9	Samborondón	16	16	--	--	--	--	--	--
10	Alfredo Baquerizo Moreno (Jujan)	13	7	2	2	2	--	--	--
11	Santa Lucía	11	11	--	--	--	--	--	--
12	Simón Bolívar	11	10	1	--	--	--	--	--
13	Naranjito	10	7	--	--	3	--	--	--
14	El Empalme	9	4	--	2	--	3	--	--
15	Balzar	7	4	--	1	2	--	--	--
16	Lomas De Sargentillo	7	5	1	--	--	--	--	1
17	Colimes	6	4	--	1	1	--	--	--
18	Playas	6	4	2	--	--	--	--	--
19	Palestina	6	5	1	--	--	--	--	--
20	Nobol	5	5	--	--	--	--	--	--
21	El Triunfo	4	4	--	--	--	--	--	--
22	Balao	4	3	--	--	1	--	--	--
23	Isidro Ayora	3	3	--	--	--	--	--	--
24	Gnral. Antonio Elizalde (Bucay)	2	1	1	--	--	--	--	--
25	Crnel. Marcelino Maridueña	2	1	--	--	1	--	--	--
Suma Total		402	311	58	13	12	6	1	1
			77,36%	14,43%	3,23%	2,99%	1,49%	0,25%	0,25%

Fuente: Unidades de Monitoreo SNGR - Instituciones del SNDGIRD. 10/04/2026 - 12:00


4. Eventos Peligrosos y Afectaciones - Resumen.

Por los eventos detallados en la tabla anterior, se han registrado las siguientes afectaciones:

Afectación a Personas:

	Fallecidos:	1		Heridos:	2
	Personas afectadas:	40.612		Familias afectadas:	11.568
	Personas damnificadas:	2.656		Familias damnificadas:	1.194

Afectación a Viviendas:

	Viviendas afectadas:	9.332		Viviendas destruidas:	11
---	----------------------	-------	---	-----------------------	----

Afectación a servicios básicos esenciales e infraestructura:

Vías afectadas (kilómetros lineales):

	Primer orden:	--		Puentes afectados:	2
	Segundo orden:	--		Puentes destruidos:	2
	Tercer orden:	0.12			
	Total, vías afectadas:	0.12			

Medios de Vida

Superficie agrícola (hectáreas):



Afectación parcial: 9.931,08



Animales Afectados 1



Afectación total o pérdida: 13.072,23



Animales muertos 5

Total, de superficie agrícola impactada 23.003,31

Otras afectaciones



Unidades Educativas afectadas: 31



Establecimientos de salud afectados: 4



Unidades Educativas con afectación funcional: 200

Total, de unidades impactadas: 231



Bienes públicos afectados: 4
(1, Puente vial, 1 muro de contención)



Bienes públicos destruidos: --

Fuente: Unidades de Monitoreo SNGR - Instituciones del SNDGIRD. 10/04/2026 - 12:00

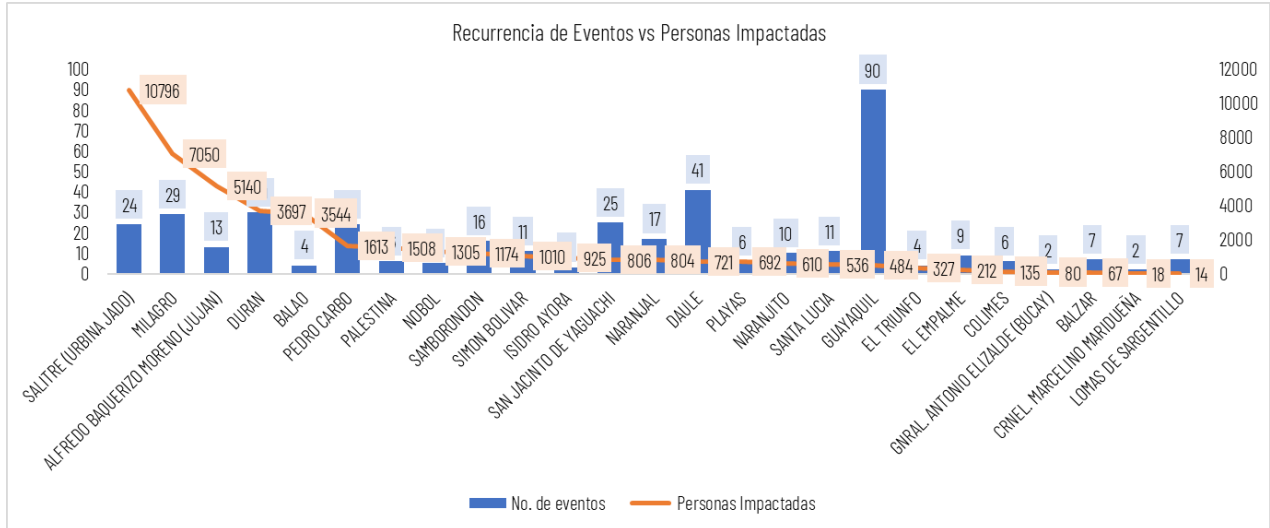
Nota aclaratoria: Toda la información de cifras mostradas en el presente Informe, está sujeta a variación en virtud del levantamiento continuo de información.

5. Detalle de afectaciones

El cantón con mayor impacto a la población es Salitre, con 10.796 personas impactadas y 24 eventos, seguido de Milagro con 7.050 personas impactadas y 29 eventos.

N. o.	Cantón	Nro. Eventos	Personas Impactadas	Fallecidos	Heridos	Personas Afectadas	Familias Afectadas	Personas Damnificadas	Familias Damnificadas	Viviendas Afectadas	Viviendas Destruídas	Centr. de Salud Afectados	Puentes Afectados	Puentes Destruídos	Bienes Públicos Afectados	Km. de Vías Afectadas	Animales Afectados	Animales Muertos
1	Salitre (Urbina Jado)	24	10796	0	0	10760	3427	36	12	1701	1	0	0	0	1	0	1	0
2	Milagro	29	7050	0	0	7049	1528	1	1	1301	1	1	0	0	0	0	0	0
3	Alfredo Baquerizo Moreno (Jujan)	13	5140	0	0	4308	1561	832	332	1234	0	0	1	0	0	0,03	0	0
4	Durán	30	3697	0	2	3101	886	596	323	1123	5	0	0	0	0	0	0	0
5	Balao	4	3544	0	0	3544	462	0	0	462	0	0	0	1	1	0	0	0
6	Pedro Carbo	24	1613	0	0	872	523	741	343	717	0	0	0	0	0	0,05	0	0
7	Palestina	6	1508	0	0	1503	340	5	1	306	0	0	0	0	0	0	0	0
8	Nobol	5	1305	0	0	1304	314	1	1	263	0	0	0	0	0	0	0	0
9	Samborondón	16	1174	0	0	1174	339	0	0	331	0	0	0	0	0	0	0	0
10	Simón Bolívar	11	1010	0	0	1010	419	0	0	399	0	0	0	0	0	0	0	0
11	Isidro Ayora	3	925	0	0	925	203	0	0	203	0	0	0	0	0	0	0	0
12	San Jacinto De Yaguachi	25	806	0	0	806	217	0	0	155	0	0	0	0	0	0	0	0
13	Naranjal	17	804	0	0	725	278	79	43	227	0	0	0	0	0	0	0	0
14	Daule	41	721	0	0	714	267	7	2	180	0	0	0	0	0	0	0	5
15	Playas	6	692	0	0	490	140	202	53	188	0	0	0	0	0	0	0	0
16	Naranjito	10	610	0	0	601	141	9	2	139	0	0	1	0	0	0	0	0
17	Santa Lucia	11	536	0	0	536	159	0	0	0	0	0	0	0	0	0	0	0
18	Guayaquil	90	484	1	0	431	132	53	15	144	3	3	0	0	0	0	0	0
19	El Triunfo	4	327	0	0	327	81	0	0	81	0	0	0	0	0	0	0	0
20	El Empalme	9	212	0	0	187	63	25	9	45	1	0	0	0	0	0	0	0
21	Colimes	6	135	0	0	135	45	0	0	40	0	0	0	0	0	0,01	0	0
22	Gnral. Antonio Elizalde (Bucay)	2	80	0	0	80	20	0	0	20	0	0	0	1	1	0	0	0
23	Balzar	7	67	0	0	16	16	51	51	67	0	0	0	0	1	0	0	0
24	Crnel. Marcelino Maridueña	2	18	0	0	0	0	18	6	6	0	0	0	0	0	0,03	0	0
25	Lomas De Sargentillo	7	14	0	0	14	7	0	0	0	0	0	0	0	0	0	0	0
Suma Total		402	43268	1	2	40612	11568	2656	1194	9332	11	4	2	2	4	0,12	1	5

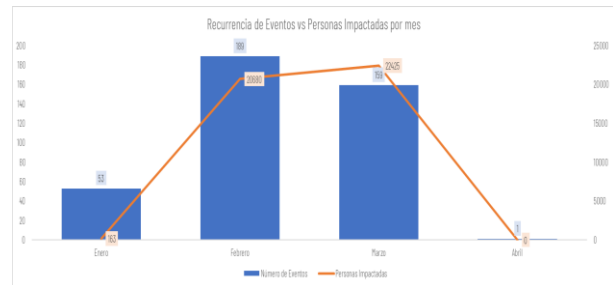
Fuente: Unidades de Monitoreo SNGR - Instituciones del SNDGIRD. 10/04/2026 - 12:00



Número de eventos vs Personas Impactadas

Desde el 01/01/2026 a la fecha, los eventos por lluvias alcanzaron su mayor recurrencia en el mes de **marzo** y **mayor impacto a la población**, con 22.425 personas impactadas.

Mes	Número de Eventos	Personas Impactadas	% de recurrencia Eventos	% de Personas Impactadas
Enero	53	163	13,18%	0,38%
Febrero	189	20680	47,01%	47,80%
Marzo	159	22425	39,55%	51,83%
Abril	1	0	0,25%	0,00%
Total, general	402	43268	100%	100%



Fuente: Unidades de Monitoreo SNGR – Instituciones del SNDGIRD. 10/04/2026 – 12:00

A continuación, se detallan donde existieron personas fallecidas:

Nro.	CANTÓN	PARROQUIA	SECTOR	EVENTO	FECHA DEL EVENTO	DESCRIPCIÓN DEL EVENTO
1	Guayaquil	Tarqui	Bloque 8 flor de Bastión	Inundación	11/03/2026	Por la presión del caudal de aguas pluviales, provoco el desplazamiento de la tapa de una alcantarilla. Varios niños se encontraban jugando en el sector, una menor cayó al interior del sistema de alcantarillado.

6. Alojamiento temporales activos.

Durante este periodo, se activaron 6 Albergues Temporales, de los cuales se encuentran **cerrados**.

- Alojamiento temporales cerrados:

Nro.	CANTÓN	PARROQUIA	NOMBRE DEL SITIO DE ALOJAMIENTO TEMPORAL	FECHA DE APERTURA	FECHA DE CIERRE
1	El Triunfo	El Triunfo	Iglesia Evangélica "En el Nombre de Jesús"	13/01/2026	26/01/2026
2	Milagro	Ernesto Seminario	U. E 17 de Septiembre	24/02/2026	06/03/2026
3	Milagro	Roberto Astudillo	Unidad Educativa Teniente Hugo Ortiz	25/02/2026	05/03/2026
4	Balao	Balao	Centro de Catequesis Juan Pablo II	10/03/2026	15/03/2026
5	Alfredo Baquerizo Moreno (Jujan)	Alfredo Baquerizo Moreno (Jujan)	Iglesia Católica San Agustín	05/03/2026	24/03/2026
6	Balao	Balao	Unidad Educativa José de la Cuadra	10/03/2026	30/03/2026

Fuente: Unidades de Monitoreo SNGR – Instituciones del SNDGIRD. 10/04/2026 – 12:00

7. Asistencia humanitaria.

Por eventos producidos por lluvias desde el 01 de enero de 2026 a la fecha, se ha entregado la siguiente asistencia humanitaria:

- La SNGR ha entregado a la población afectada un total de **10.188** bienes de asistencia humanitaria:

Nro.	Cantón	Kit Complementario de Alimentos (15 Días -4 Per)	Kit De Primera Respuesta (Kprh) Para 3 Días	Aseo Personal	Kit de Limpieza)	Camas	Kit De Dormir	Cobijas / Frazadas	Colchones	Kit De Vajilla	Almohadas	Otros	Total de Bienes	Personas Beneficiarias	Familias Beneficiarias
1	Alfredo Baquerizo Moreno (Jujan)	15	400	2	0	50	50	50	50	200	100	0	917	1967	400
2	Balao	0	160	0	0	0	25	0	0	80	0	0	265	350	80
3	Colimes	40	0	0	0	0	0	0	0	40	0	0	80	125	40
4	Crnel. Marcelino Maridueña	0	6	0	0	0	0	0	0	6	0	0	12	18	6
5	Daule	0	180	0	0	0	0	0	0	0	0	0	180	540	180
6	Durán	0	1100	250	0	0	0	0	0	0	0	0	1350	3056	850
7	El Empalme	0	68	0	0	0	0	0	0	0	0	0	68	199	68
8	El Triunfo	80	80	80	0	0	30	0	0	5	0	0	275	395	80
9	Isidro Ayora	154	48	0	0	0	0	0	0	0	0	0	202	924	202
10	Milagro	80	1440	20	200	250	60	60	60	0	0	0	2170	3340	2079
11	Naranjal	0	266	12	0	0	20	0	0	10	0	0	308	607	229
12	Naranjito	0	130	0	0	0	130	0	0	130	0	0	390	570	130
13	Nobol	0	80	25	0	0	0	0	0	0	0	0	105	185	35
14	Palestina	53	245	0	0	0	0	0	0	0	0	0	298	1363	298
15	Pedro Carbo	47	249	27	0	0	30	0	0	27	0	0	380	584	235
16	Salitre (Urbina Jado)	432	1882	8	0	0	13	0	0	2	0	2	2339	6935	2342
17	Samborondón	0	411	35	0	0	43	0	0	0	0	0	489	1160	333
18	San Jacinto De Yaguachi	0	90	0	0	0	0	0	0	90	0	0	180	410	90
19	Simón Bolívar	0	150	0	0	0	30	0	0	0	0	0	180	362	95
Suma total		901	6885	469	200	300	431	110	110	580	100	2	10188	23080	7772

Fuente: Unidades de Monitoreo SNGR - Instituciones del SNDGIRD. 10/04/2026 - 12:00

- Desde el 01 de enero, la Instituciones del Sistema Nacional Descentralizado de Gestión Integral de Riesgos y Desastres (SNDGIRD), han entregado un total de **4.659** bienes de asistencia humanitaria:

Nro	Cantón	Kit Complementario de Alimentos	Kit De Primera Respuesta (Kprh)	RA (24 horas)	Aseo Personal	Limpieza (Alberque)	Colchones	Kit de Dormir	Kit de Mosquiteros	Juego de Sábanas	Total de Bienes	Personas Beneficiarias	Familias Beneficiarias
1	Balao	380	32	0	0	0	380	0	0	0	792	64	412
2	Durán	105	254	0	10	11	0	25	0	0	405	601	354
3	El Triunfo	0	53	0	0	0	5	0	5	5	68	204	51
4	Gnral. Antonio Elizalde (Bucay)	0	20	0	0	0	20	0	0	0	40	80	20
5	Guayaquil	37	139	0	36	22	0	14	0	0	248	445	132
6	Isidro Ayora	1	0	0	0	0	1	0	0	1	3	1	1
7	Milagro	0	0	0	1	1	0	2	0	0	4	2	2
8	Naranjito	2	5	0	2	5	0	0	0	0	14	13	4
9	Nobol	0	280	0	0	0	0	0	0	0	280	1120	280
10	Palestina	1	28	0	1	0	0	1	28	28	87	117	29
11	Pedro Carbo	0	618	0	0	0	4	0	455	455	1532	801	483
12	Salitre (Urbina Jado)	0	589	0	0	0	0	0	0	0	589	2356	587
13	San Jacinto De Yaguachi	0	65	0	0	0	65	0	0	0	130	260	65
14	Santa Lucía	0	132	0	0	0	14	0	0	0	146	528	132
15	Simón Bolívar	0	81	240	0	0	0	0	0	0	321	642	321
Suma Total		525	1968	240	50	39	489	42	488	461	4659	7234	2873

Fuente: Unidades de Monitoreo SNGR - Instituciones del SNDGIRD. 10/04/2026 - 12:00

8. Declaratorias de Alerta y emergencia vigentes

Fecha de la declaratoria	Provincia	Cantón	Parroquia	Nivel de alerta	Observación
23/02/2025	Guayas	Milagro	Milagro	Roja	Declarar estado de alerta de a ROJA

9. COE activados, casos representativos y acciones de respuesta

Por lluvias desde el 01/01/2026 hasta la presente fecha se ha activado el COE Provincial y los siguientes COE cantonales:

COEs Cantonales (4)

No.	Cantón	Estado	Fecha de activación
1	Balao	Activo	13/02/2026
2	Simón Bolívar	Activo	24/02/2026
3	Palestina	Activo	24/02/2026
4	Balzar	Activo	24/02/2026

10. Detalle de eventos adversos

Entre los casos más relevantes en los último 15 días podemos mencionar los siguientes:

Balzar

- **Balzar / Recinto Las Pampas**, a causa de las lluvias suscitadas la madrugada del 25/03/2026 se produjo la acumulación e ingreso de agua en varias viviendas. Las familias damnificadas permanecen en sus respectivos inmuebles las calles aún continúa anegadas de agua.

-41 familias, 41 personas damnificadas

-41 viviendas afectadas

GAD Cantonal realizó el respectivo levantamiento de información. SNGR le da seguimiento al evento.

SitRep generado por la Dirección de Monitoreo de Eventos Adversos de la Secretaría de Nacional de Gestión de Riesgos.

SitRep elaborado por:

Nombre: Ma. Alexandra Plúa Ortiz - Operadores de Monitoreo
Correo electrónico: maria.plua@gestionderiesgos.gob.ec
Teléfono: 042593500 ext. 1630

SitRep aprobado por:

Nombre: Javier Sarango. - Analista de Monitoreo de Eventos Adversos
Correo electrónico: jose.sarango@gestionderiesgos.gob.ec
Teléfono: 042593500 ext. 1960

Para ser agregado o removido de esta lista de SitRep, por favor envíe un correo electrónico a sala.nacional@gestionderiesgos.gob.ec
Para más información, visite nuestro sitio Web: <https://www.gestionderiesgos.gob.ec/informes-de-situacion-actual-por-eventos-adversos-ecuador/>