

SitRep No. 19 – Lluvias - desde el 01 de enero a la fecha-Guayas

INFORME DE SITUACIÓN PROVINCIAL

Este Informe cubre el período de 01.01.2026 al 09.04.2026 18:10

El próximo SITREP será emitido cuando se genere información relevante

1. Puntos importantes

- Desde el 1 de enero de 2026 hasta la presente fecha se han registrado 402 eventos adversos por lluvias afectando a los 25 cantones. Los eventos más recurrentes corresponden a: inundaciones (77,36%), lluvias intensas (14,43%), vendavales (3,23%), erosión hídrica (2,99%), deslizamientos (1,49%), tormenta eléctrica (0,25%) y hundimiento (0,25%).
- En lo que va de año 2026, los cantones con mayor impacto a la población son: Salitre (Urbina Jado), Milagro, Alfredo Baquerizo Moreno (Jujan), Durán y Balao.
- Para la coordinación de las acciones de respuesta, el COE provincial de Guayas se mantiene en sesión permanente y 4 COEs Cantonales de Balao, Simón Bolívar, Palestina y Balzar.
- Mediante RESOLUCIÓN Nro. SNGR- 48-2026, emitida el 12 de marzo de 2026, por la Secretaría Nacional de Gestión de Riesgos se resolvió: MODIFICAR la Declaratoria de Emergencia Regional emitida mediante Resolución Nro. SNGR-040-2026, de fecha 27 de febrero de 2026, a Declaratoria de Emergencia Nacional,
- Mediante RESOLUCIÓN Nro. SNGR- 036-2026, emitida por la Secretaría Nacional de Gestión de Riesgos, firmado el 20 de febrero del 2026, resolvió: Cambiar el nivel de ALERTA NARANJA a **ALERTA ROJA**, en las siguientes provincias: Carchi, Guayas, y Loja.
- El GAD Cantonal declaró en Alerta Roja al cantón Milagro.
- A la fecha se activaron 6 refugios temporales, de las cuales se encuentran cerrados.

NIVEL DE AFECTACIÓN

3

Calificación realizada con base al Manual del COE

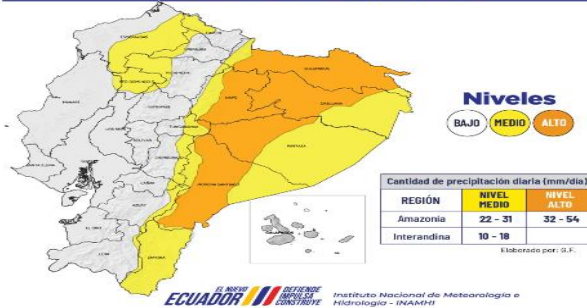
2. Situación Hidrometeorológica actual.

AVISO A CORTO PLAZO N° 26

PRONÓSTICO PARA LAS PRÓXIMAS HORAS

DESDE 10:00
09 de abril de 2026
HASTA 07:00
10 de abril de 2026

FENÓMENO: LLUVIAS y TORMENTAS



Con base a La Advertencia Aviso a Corto Plazo #26, Amenaza: Lluvias Y Tormentas, con vigencia desde las 10:00 del 09 de Abril hasta las 10:00 del 10 de Abril de 2026. Se espera precipitaciones de entre moderada y alta intensidad con mayor incidencia en estribación de la región amazónica.

ZONAS AFECTADAS:

- * **Región Litoral:** Se esperan lluvias y lloviznas en el norte del Litoral, en especial Esmeraldas y Santo Domingo de los Tsáchilas.
- * **Región Amazonia:** Se esperan lluvias generalizadas, en especial en la zona de estribación de cordillera de Napo, Pastaza Y Morona Santiago.

ESTADO DE CUERPOS DE AGUA.

En el seguimiento realizado por las Unidades de Monitoreo de la SNGR, al momento no se registran cuerpos hídricos desbordados, sin embargo, se reportan 01 cuerpo de agua con tendencia a aumentar de nivel.

01 cuerpos hídricos con tendencia a aumentar de nivel

Nro.	Cantón	Parroquia	Sector	Cuerpo Hídrico	Fecha de Novedad
1	Daule	Daule, Cabecera Cantonal	Sector El Cruce	Río Pula	06/04/2026

3. Eventos Peligrosos y Afectaciones - Resumen.

Desde el 01 de enero del 2026 a la fecha, por lluvias se han registrado 402 eventos peligrosos, distribuidos de la siguiente manera:

No.	Cantón	Nro. Eventos	Inundación	Lluvias Intensas	Vendaval	Erosión Hídrica	Deslizamiento	Tormenta Eléctrica	Hundimiento
1	Guayaquil	90	63	24	--	--	2	1	--







No.	Cantón	Nro. Eventos	Inundación	Lluvias Intensas	Vendaval	Erosión Hídrica	Deslizamiento	Tormenta Eléctrica	Hundimiento
2	Daule	41	32	7	1	--	1	--	--
3	Durán	30	22	8	--	--	--	--	--
4	Milagro	29	26	3	--	--	--	--	--
5	San Jacinto De Yaguachi	25	24	1	--	--	--	--	--
6	Salitre (Urbina Jado)	24	21	--	3	--	--	--	--
7	Pedro Carbo	24	16	4	3	1	--	--	--
8	Naranjal	17	13	3	--	1	--	--	--
9	Samborondón	16	16	--	--	--	--	--	--
10	Alfredo Baquerizo Moreno (Jujan)	13	7	2	2	2	--	--	--
11	Santa Lucía	11	11	--	--	--	--	--	--
12	Simón Bolívar	11	10	1	--	--	--	--	--
13	Naranjito	10	7	--	--	3	--	--	--
14	El Empalme	9	4	--	2	--	3	--	--
15	Balzar	7	4	--	1	2	--	--	--
16	Lomas De Sargentillo	7	5	1	--	--	--	--	1
17	Colimes	6	4	--	1	1	--	--	--
18	Playas	6	4	2	--	--	--	--	--
19	Palestina	6	5	1	--	--	--	--	--
20	Nobol	5	5	--	--	--	--	--	--
21	El Triunfo	4	4	--	--	--	--	--	--
22	Balao	4	3	--	--	1	--	--	--
23	Isidro Ayora	3	3	--	--	--	--	--	--
24	Gnral. Antonio Elizalde (Bucay)	2	1	1	--	--	--	--	--
25	Crncl. Marcelino Maridueña	2	1	--	--	1	--	--	--
Suma Total		402	311	58	13	12	6	1	1
			77,36%	14,43%	3,23%	2,99%	1,49%	0,25%	0,25%

Fuente: Unidades de Monitoreo SNGR - Instituciones del SNDGIRD. 09/04/2026 - 13:00

4. Eventos Peligrosos y Afectaciones - Resumen.

Por los eventos detallados en la tabla anterior, se han registrado las siguientes afectaciones:

Afectación a Personas:

	Fallecidos:	1		Heridos:	2
	Personas afectadas:	36.821		Familias afectadas:	10.635
	Personas damnificadas:	2.651		Familias damnificadas:	1.193

Afectación a Viviendas:

	Viviendas afectadas:	8.489		Viviendas destruidas:	11
---	----------------------	-------	---	-----------------------	----

Afectación a servicios básicos esenciales e infraestructura:

Vías afectadas (kilómetros lineales):				Puentes afectados:	2
	Primer orden:	--		Puentes destruidos:	2
	Segundo orden:	--			
	Tercer orden:	0.12			
	Total, vías afectadas:	0.12			

Medios de Vida

Superficie agrícola (hectáreas):



Afectación parcial: 9.931,08



Animales Afectados 1



Afectación total o pérdida: 13.072,23



Animales muertos 5

Total, de superficie agrícola impactada 23.003,31

Otras afectaciones



Unidades Educativas afectadas: 31



Establecimientos de salud afectados: 4



Unidades Educativas con afectación funcional: 200

Total, de unidades impactadas: 231



Bienes públicos afectados: 4
(1, Puente vial, 1 muro de contención)



Bienes públicos destruidos: --

Fuente: Unidades de Monitoreo SNGR - Instituciones del SNDGIRD. 09/04/2026 - 13:00

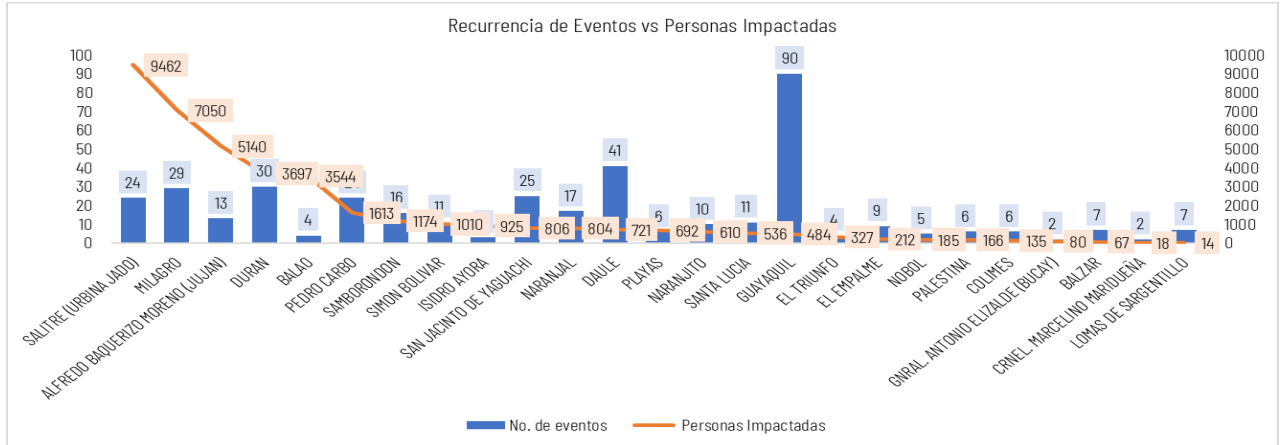
Nota aclaratoria: Toda la información de cifras mostradas en el presente Informe, está sujeta a variación en virtud del levantamiento continuo de información.

5. Detalle de afectaciones

El cantón con mayor impacto a la población es **Salitre**, con 9.462 personas impactadas y 24 eventos, seguido de **Milagro** con 7.050 personas impactadas y 29 eventos.

N. o.	Cantón	Nro. Eventos	Personas Impactadas	Fallecidos	Heridos	Personas Afectadas	Familias Afectadas	Personas Damnificadas	Familias Damnificadas	Viviendas Afectadas	Viviendas Destruídas	Centr. de Salud Afectados	Puentes Afectados	Puentes Destruídos	Bienes Públicos Afectados	Km. de Vías Afectadas	Animales Afectados	Animales Muertos
1	Salitre (Urbina Jado)	24	9462	0	0	9426	3047	36	12	1341	1	0	0	0	1	0	1	0
2	Milagro	29	7050	0	0	7049	1528	1	1	1301	1	1	0	0	0	0	0	0
3	Alfredo Baquerizo Moreno (Jujan)	13	5140	0	0	4308	1561	832	332	1234	0	0	1	0	0	0,03	0	0
4	Durán	30	3697	0	2	3101	886	596	323	1123	5	0	0	0	0	0	0	0
5	Balao	4	3544	0	0	3544	462	0	0	462	0	0	0	1	1	0	0	0
6	Pedro Carbo	24	1613	0	0	872	523	741	343	717	0	0	0	0	0	0,05	0	0
7	Samborondón	16	1174	0	0	1174	339	0	0	331	0	0	0	0	0	0	0	0
8	Simón Bolívar	11	1010	0	0	1010	419	0	0	399	0	0	0	0	0	0	0	0
9	Isidro Ayora	3	925	0	0	925	203	0	0	203	0	0	0	0	0	0	0	0
10	San Jacinto De Yaguachi	25	806	0	0	806	217	0	0	155	0	0	0	0	0	0	0	0
11	Naranjal	17	804	0	0	725	278	79	43	227	0	0	0	0	0	0	0	0
12	Daule	41	721	0	0	714	267	7	2	180	0	0	0	0	0	0	0	5
13	Playas	6	692	0	0	490	140	202	53	188	0	0	0	0	0	0	0	0
14	Naranjito	10	610	0	0	601	141	9	2	139	0	0	1	0	0	0	0	0
15	Santa Lucía	11	536	0	0	536	159	0	0	0	0	0	0	0	0	0	0	0
16	Guayaquil	90	484	1	0	431	132	53	15	144	3	3	0	0	0	0	0	0
17	El Triunfo	4	327	0	0	327	81	0	0	81	0	0	0	0	0	0	0	0
18	El Empalme	9	212	0	0	187	63	25	9	45	1	0	0	0	0	0	0	0
19	Nobol	5	185	0	0	184	34	1	1	33	0	0	0	0	0	0	0	0
20	Palestina	6	166	0	0	166	67	0	0	53	0	0	0	0	0	0	0	0
21	Colimes	6	135	0	0	135	45	0	0	40	0	0	0	0	0	0,01	0	0
22	Gnral. Antonio Elizalde (Bucay)	2	80	0	0	80	20	0	0	20	0	0	0	1	1	0	0	0
23	Balzar	7	67	0	0	16	16	51	51	67	0	0	0	0	1	0	0	0
24	Crnel. Marcelino Maridueña	2	18	0	0	0	0	18	6	6	0	0	0	0	0	0,03	0	0
25	Lomas De Sargentillo	7	14	0	0	14	7	0	0	0	0	0	0	0	0	0	0	0
Suma Total		402	39472	1	2	36821	10635	2651	1193	8489	11	4	2	2	4	0,12	1	5

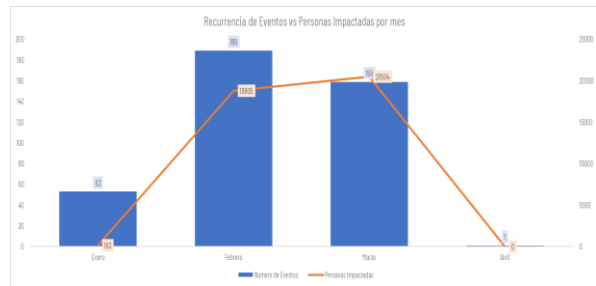
Fuente: Unidades de Monitoreo SNGR - Instituciones del SNDGIRD. 09/04/2026 - 13:00



Número de eventos vs Personas Impactadas

Desde el 01/01/2026 a la fecha, los eventos por lluvias alcanzaron su mayor recurrencia en el mes de **marzo** y **mayor impacto a la población**, con 20.504 personas impactadas.

Mes	Número de Eventos	Personas Impactadas	% de recurrencia Eventos	% de Personas Impactadas
Enero	53	163	13,18%	0,41%
Febrero	189	18805	47,01%	47,64%
Marzo	159	20504	39,55%	51,95%
Abril	1	0	0,25%	0,00%
Total, general	402	39472	100%	100%



Fuente: Unidades de Monitoreo SNGR - Instituciones del SNDGIRD. 09/04/2026 - 13:00

A continuación, se detallan donde existieron personas fallecidas:

Nro.	CANTÓN	PARROQUIA	SECTOR	EVENTO	FECHA DEL EVENTO	DESCRIPCIÓN DEL EVENTO
1	Guayaquil	Tarqui	Bloque 8 flor de Bastión	Inundación	11/03/2026	Por la presión del caudal de aguas pluviales, provocó el desplazamiento de la tapa de una alcantarilla. Varios niños se encontraban jugando en el sector, una menor cayó al interior del sistema de alcantarillado.

6. Alojamientos temporales activos.

Durante este periodo, se activaron 6 Albergues Temporales, de los cuales se encuentran **cerrados**.

- Alojamientos temporales cerrados:

Nro.	CANTÓN	PARROQUIA	NOMBRE DEL SITIO DE ALOJAMIENTO TEMPORAL	FECHA DE APERTURA	FECHA DE CIERRE
1	El Triunfo	El Triunfo	Iglesia Evangélica "En el Nombre de Jesús"	13/01/2026	26/01/2026
2	Milagro	Ernesto Seminario	U. E 17 de Septiembre	24/02/2026	06/03/2026
3	Milagro	Roberto Astudillo	Unidad Educativa Teniente Hugo Ortiz	25/02/2026	05/03/2026
4	Balao	Balao	Centro de Catequisis Juan Pablo II	10/03/2026	15/03/2026
5	Alfredo Baquerizo Moreno (Jujan)	Alfredo Baquerizo Moreno (Jujan)	Iglesia Católica San Agustín	05/03/2026	24/03/2026
6	Balao	Balao	Unidad Educativa José de la Cuadra	10/03/2026	30/03/2026

Fuente: Unidades de Monitoreo SNGR - Instituciones del SNDGIRD. 09/04/2026 - 13:00

7. Asistencia humanitaria.

Por eventos producidos por lluvias desde el 01 de enero de 2026 a la fecha, se ha entregado la siguiente asistencia humanitaria:

- La SNGR ha entregado a la población afectada un total de **9.531** bienes de asistencia humanitaria:

Nro.	Cantón	Kit Complementario de Alimentos (15 Días -4 Per)	Kit De Primera Respuesta (Kprh) Para 3 Días	Aseo Personal	Kit de Limpieza)	Camas	Kit De Dormir	Cobijas / Frazadas	Colchones	Kit De Vajilla	Almohadas	Otros	Total de Bienes	Personas Beneficiarias	Familias Beneficiarias
1	Alfredo Baquerizo Moreno (Jujan)	15	400	2	0	50	50	50	50	200	100	0	917	1967	400
2	Balao	0	160	0	0	0	25	0	0	80	0	0	265	350	80
3	Colimes	40	0	0	0	0	0	0	0	40	0	0	80	125	40
4	Crnel. Marcelino Maridueña	0	6	0	0	0	0	0	0	6	0	0	12	18	6
5	Daule	0	180	0	0	0	0	0	0	0	0	0	180	540	180
6	Durán	0	1100	250	0	0	0	0	0	0	0	0	1350	3056	850
7	El Empalme	0	68	0	0	0	0	0	0	0	0	0	68	199	68
8	El Triunfo	80	80	80	0	0	30	0	0	5	0	0	275	395	80
9	Isidro Ayora	154	48	0	0	0	0	0	0	0	0	0	202	924	202
10	Milagro	80	1440	20	200	250	60	60	60	0	0	0	2170	3340	2079
11	Naranjal	0	224	12	0	0	20	0	0	10	0	0	266	546	208
12	Naranjito	0	130	0	0	0	130	0	0	130	0	0	390	570	130
13	Nobol	0	80	25	0	0	0	0	0	0	0	0	105	185	35
14	Palestina	53	0	0	0	0	0	0	0	0	0	0	53	138	53
15	Pedro Carbo	47	249	27	0	0	30	0	0	27	0	0	380	584	235
16	Salitre (Urbina Jado)	172	1772	8	0	0	13	0	0	2	0	2	1969	5886	2062
17	Samborondón	0	411	35	0	0	43	0	0	0	0	0	489	1160	333
18	San Jacinto De Yaguachi	0	90	0	0	0	0	0	0	90	0	0	180	410	90
19	Simón Bolívar	0	150	0	0	0	30	0	0	0	0	0	180	362	95
Suma total		841	6588	468	200	300	431	110	110	580	100	2	9531	20755	7226

Fuente: Unidades de Monitoreo SNGR - Instituciones del SNDGIRD. 09/04/2026 - 13:00

- Desde el 01 de enero, la Instituciones del Sistema Nacional Descentralizado de Gestión Integral de Riesgos y Desastres (SNDGIRD), han entregado un total de **4.252** bienes de asistencia humanitaria:

Nro	Cantón	Kit Complementario de Alimentos	Kit De Primera Respuesta (Kprh)	RA (24 horas)	Aseo Personal	Limpieza (Alberque)	Colchones	Kit de Dormir	Kit de Mosquiteros	Juego de Sábanas	Total de Bienes	Personas Beneficiarias	Familias Beneficiarias
1	Balao	380	32	0	0	0	380	0	0	0	792	64	412
2	Durán	105	254	0	10	11	0	25	0	0	405	601	354
3	El Triunfo	0	53	0	0	0	5	0	5	5	68	204	51
4	Guayaquil	37	139	0	36	22	0	14	0	0	248	445	132
5	Isidro Ayora	1	0	0	0	0	1	0	0	1	3	1	1
6	Milagro	0	0	0	1	1	0	2	0	0	4	2	2
7	Naranjito	2	5	0	2	5	0	0	0	0	14	13	4
8	Pedro Carbo	0	618	0	5	0	4	0	455	455	1532	801	483
9	Salitre (Urbina Jado)	0	589	0	0	0	0	0	0	0	589	2356	587
10	San Jacinto De Yaguachi	0	65	0	0	0	65	0	0	0	130	260	65
11	Santa Lucía	0	132	0	0	0	14	0	0	0	146	528	132
12	Simón Bolívar	0	81	240	0	0	0	0	0	0	321	642	321
Suma Total		525	1968	240	49	39	469	41	460	461	4252	5917	2544

Fuente: Unidades de Monitoreo SNGR - Instituciones del SNDGIRD. 09/04/2026 - 13:00

8. Declaratorias de Alerta y emergencia vigentes

Fecha de la declaratoria	Provincia	Cantón	Parroquia	Nivel de alerta	Observación
23/02/2025	Guayas	Milagro	Milagro	Roja	Declarar estado de alerta de a ROJA

9. COE activados, casos representativos y acciones de respuesta

Por lluvias desde el 01/01/2026 hasta la presente fecha se ha activado el COE Provincial y los siguientes COE cantonales:

COEs Cantonales (4)

No.	Cantón	Estado	Fecha de activación
1	Balao	Activo	13/02/2026
2	Simón Bolívar	Activo	24/02/2026
3	Palestina	Activo	24/02/2026
4	Balzar	Activo	24/02/2026

10. Detalle de eventos adversos

Entre los casos más relevantes en los último 15 días podemos mencionar los siguientes:

Balzar

- **Balzar / Recinto Las Pampas**, a causa de las lluvias suscitadas la madrugada del 25/03/2026 se produjo la acumulación e ingreso de agua en varias viviendas. Las familias damnificadas permanecen en sus respectivos inmuebles las calles aún continúa anegadas de agua.

-41 familias, 41 personas damnificadas

-41 viviendas afectadas

GAD Cantonal realizó el respectivo levantamiento de información. SNGR le da seguimiento al evento.

SitRep generado por la Dirección de Monitoreo de Eventos Adversos de la Secretaría de Nacional de Gestión de Riesgos.

SitRep elaborado por:

Nombre: Ma. Alexandra Plúa Ortiz - Operadores de Monitoreo
Correo electrónico: maria.plua@gestionderiesgos.gob.ec
Teléfono: 042593500 ext. 1630

SitRep aprobado por:

Nombre: Javier Sarango. - Analista de Monitoreo de Eventos Adversos
Correo electrónico: jose.sarango@gestionderiesgos.gob.ec
Teléfono: 042593500 ext. 1960

Para ser agregado o removido de esta lista de SitRep, por favor envíe un correo electrónico a sala.nacional@gestionderiesgos.gob.ec
Para más información, visite nuestro sitio Web: <https://www.gestionderiesgos.gob.ec/informes-de-situacion-actual-por-eventos-adversos-ecuador/>