

SitRep No. 13 - Lluvias - desde el 01 de enero de 2026 a la fecha-Imbabura

INFORME DE SITUACIÓN PROVINCIAL

Este Informe cubre el período de 01.01.2026 al 10.04.2026

El próximo SITREP será emitido en caso de generarse nueva actividad relevante

1. Puntos importantes

- Desde el 1 de enero de 2026 hasta la presente fecha se han registrado **59 eventos adversos por lluvias afectando 6 cantones**. Los eventos más recurrentes corresponden a: deslizamientos (76,27%), inundaciones (10,17%), lluvias intensas (8,47%), hundimientos (3,39%), Aluvión (1,69%).
- En lo que va de año 2026, los cantones con mayor impacto a la población son: Cotacachi, Ibarra, Antonio Ante Otavalo.
- En total, los eventos reportados, **impactaron a 174 personas**.
- Mediante RESOLUCIÓN Nro. SNGR-036-2026, emitida el 20/02/2026, por la Secretaría Nacional de Gestión de Riesgos se resolvió declarar: **ALERTA NARANJA**, en Azuay, Bolívar, Cañar, Chimborazo, Cotopaxi, El Oro, **Imbabura**, Manabí, Morona Santiago, Napo, Orellana, Santa Elena, Santo Domingo de los Tsáchilas, Sucumbíos, Zamora Chinchipe.
- La SNGR ha entregado **un total de 94 bienes de asistencia humanitaria** en la provincia.
- Para atención y coordinación de acciones de respuesta se encuentra activo: **1 COE Provincial (Imbabura), 1 COE Cantonal (Cotacachi), 1 COE Parroquial (Vacas Galindo)**.

NIVEL DE
AFECTACIÓN

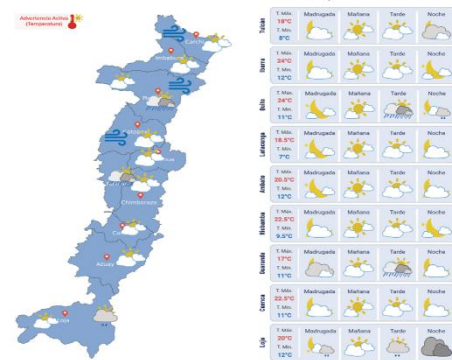
2

Calificación realizada
con base al Manual
del COE 2017

2. Situación Hidrometeorológica actual.

Con base al **Pronóstico Regional** para el 10 de abril del 2026, se prevé una mañana, tarde y noche con presencia de nubosidad, no se registra presencia de lluvias.

REGIÓN INTERANDINA



ESTADO DE CUERPOS DE AGUA.

Al momento, en el seguimiento realizado por las Unidades de Monitoreo de la SNGR, **No** se registran cuerpos hídricos desbordados

3. Eventos Adversos y Afectaciones - Resumen.

Desde el 01 de enero del 2026 a la fecha, por lluvias se han registrado **59 eventos adversos**, distribuidos de la siguiente manera:

| Provincia | Total general | Deslizamiento | Inundación | Lluvias Intensas | Hundimiento | Aluvión (Flujos) |
|-----------------------|---------------|---------------|---------------|------------------|--------------|------------------|
| COTACACHI | 25 | 18 | 3 | 3 | -- | 1 |
| IBARRA | 21 | 19 | 2 | -- | -- | -- |
| OTAVALO | 9 | 6 | -- | 1 | 2 | -- |
| ANTONIO ANTE | 2 | -- | 1 | 1 | -- | -- |
| SAN MIGUEL DE URQUQUI | 1 | 1 | -- | -- | -- | -- |
| PIMAMPIRO | 1 | 1 | -- | -- | -- | -- |
| Total general | 59 | 45 | 6 | 5 | 2 | 1 |
| | | 76,27% | 10,17% | 8,47% | 3,39% | 1,69% |

Fuente: Unidad de Monitoreo Imbabura SNGR - Instituciones del SNDGIRD. 10/04/2026 - 12:40

Por los eventos detallados en la tabla anterior, se han registrado las siguientes afectaciones:

Afectación a Personas:



















Fallecidos

1



Personas heridas:

1

| | | | | | |
|---|---|-------------|---|---|-----|
|  | Personas afectadas: | 144 |  | Familias afectadas: | 36 |
|  | Familias damnificadas: | 7 |  | Personas damnificadas: | 30 |
| Afectación a Viviendas: | | | | | |
|  | Viviendas afectadas: | 38 |  | Viviendas destruidas: | 5 |
| Medios de Vida | | | | | |
|  | Animales Muertos: | 30 |  | Afectación parcial: | 1,5 |
|  | Afectación total o pérdida: | 0,5 | | | |
| Otras afectaciones | | | | | |
|  | Unidades Educativas con daño estructural: | 3 |  | Unidades Educativas con daño funcional: | 1 |
|  | Bienes públicos afectados: 3 Postes de luz, 1 transformador, 3 sistema agua de consumo | 7 |  | Bienes privados destruidos 1 moto | 1 |
|  | Bienes privados afectados: 1 camioneta, 1 bus, 1 vehiculo | 3 | | | |
| Afectación a servicios básicos esenciales e infraestructura: | | | | | |
| Vías afectadas (kilómetros) | | | | | |
| Vías afectadas (kilómetros lineales): | | | | | |
|  | Primer orden: | 0,37 |  | Puentes afectados: | 1 |
| | Segundo orden: | 0,34 | | | |
| | Tercer orden: | 2,01 | | | |
| | Total vías afectadas: | 2,72 | | | |

Fuente: Unidad de Monitoreo Imbabura SNGR – Instituciones del SNOGIRD. 10/04/2026 - 12:40

Nota aclaratoria: Toda la información de cifras mostradas en el presente Informe, está sujeta a variación en virtud del levantamiento continuo de información.

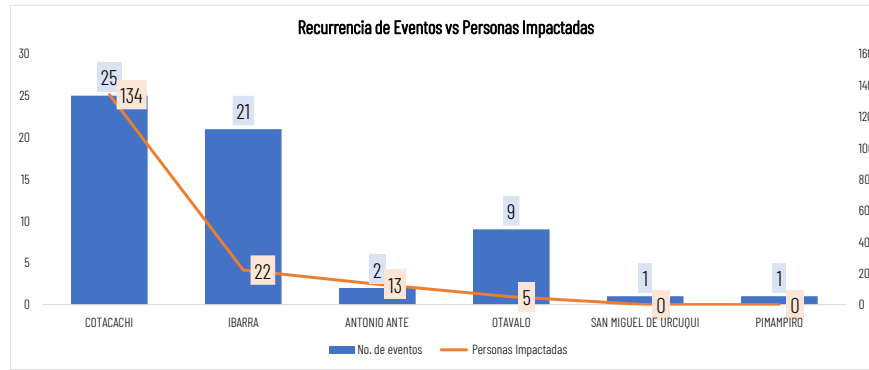
4. Detalle de afectaciones por cantón

Desde el 1 de enero del 2026 hasta la fecha, los cantones con mayor impacto a la población son: **Cotacachi** con **134 personas impactadas** y **25 eventos** registrados, **Ibarra** con **22 personas impactadas** y **21 eventos** registrados, **Antonio Ante** con **13 personas impactadas** y **2 eventos** registrados, **Otavalo** con **5 personas impactadas** y **9 eventos** registrados.

| Cantón | No de Evento | Personas Impactadas | Personas Fallecidas | Personas Heridas | Personas Afectadas | Familias Afectadas | Personas Damnificadas | Familias Damnificadas | Viviendas Afectadas | Viviendas Destruídas | Est. Educativos Afectación Funcional | Est. Educativos Afectados | Puentes Afectados | Bienes Públicos Afectados | Bienes Privados Afectados | Bienes Privados Destruídos | Km. Lineales De Vías Afectadas | Ha. Cultivo Afectados | Ha. Cultivo Perdidos | Animales Muertos |
|-----------------------|--------------|---------------------|---------------------|------------------|--------------------|--------------------|-----------------------|-----------------------|---------------------|----------------------|--------------------------------------|---------------------------|-------------------|---------------------------|---------------------------|----------------------------|--------------------------------|-----------------------|----------------------|------------------|
| COTACACHI | 25 | 134 | 1 | 0 | 122 | 31 | 12 | 4 | 32 | 3 | 1 | 0 | 1 | 3 | 1 | 1 | 1,52 | 0,00 | 0,00 | 0 |
| IBARRA | 21 | 22 | 0 | 1 | 15 | 4 | 7 | 1 | 4 | 1 | 0 | 2 | 0 | 4 | 2 | 0 | 0,59 | 1,50 | 0,50 | 30 |
| ANTONIO ANTE | 2 | 13 | 0 | 0 | 7 | 1 | 6 | 1 | 2 | 0 | 0 | 0 | 0 | 0 | 0 | 0 | 0 | 0,00 | 0,00 | 0 |
| OTAVALO | 9 | 5 | 0 | 0 | 0 | 0 | 5 | 1 | 0 | 1 | 0 | 1 | 0 | 0 | 0 | 0 | 0,46 | 0,00 | 0,00 | 0 |
| SAN MIGUEL DE URQUQUI | 1 | 0 | 0 | 0 | 0 | 0 | 0 | 0 | 0 | 0 | 0 | 0 | 0 | 0 | 0 | 0 | 0,03 | 0,00 | 0,00 | 0 |
| PIMAMPIRO | 1 | 0 | 0 | 0 | 0 | 0 | 0 | 0 | 0 | 0 | 0 | 0 | 0 | 0 | 0 | 0 | 0,12 | 0,00 | 0,00 | 0 |
| Total general | 59 | 174 | 1 | 1 | 144 | 36 | 30 | 7 | 38 | 5 | 1 | 3 | 1 | 7 | 3 | 1 | 2,72 | 1,50 | 0,50 | 30 |

Fuente: Unidad de Monitoreo Imbabura SNGR – Instituciones del SNOGIRD 10/04/2026 - 12:40

Nota: *Personas impactadas incluye personas afectadas y damnificadas.

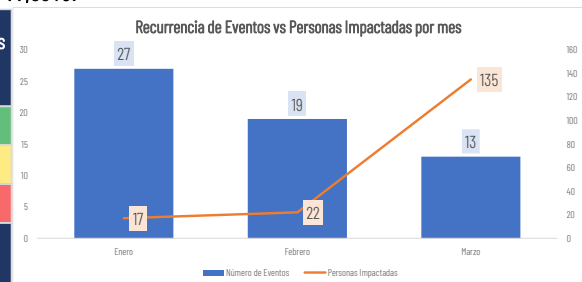


Fuente: Unidad de Monitoreo Imbabura SNGR – Instituciones del SNDGIRD 10/04/2026 - 12:40

Número de eventos vs Personas Impactadas por meses:

Desde el 01/01/2026, a la fecha, los eventos por lluvias alcanzaron su mayor recurrencia son en el mes de enero registrando el 45,76%; mientras que el mes con mayor impacto a la población fue marzo con el 77,59%.

| Mes | Número de Eventos | Personas Impactadas | % de recurrencia Eventos | % de Personas Impactadas |
|---------------|-------------------|---------------------|--------------------------|--------------------------|
| Enero | 27 | 17 | 45,76% | 9,77% |
| Febrero | 19 | 22 | 32,20% | 12,64% |
| Marzo | 13 | 135 | 22,03% | 77,59% |
| Total general | 59 | 174 | 100,00% | 100,00% |



Fuente: Unidad de Monitoreo Imbabura SNGR – Instituciones del SNDGIRD 10/04/2026 - 12:40

A continuación, se detalla los sitios donde se registraron personas fallecidas.

| Nro | Cantón | Parroquia | Sector | Evento | Fecha del evento | No. De fallecidos | Descripción general del evento |
|-----|-----------|---------------|----------------|---------|------------------|-------------------|--|
| 1 | Cotacachi | Vacas Galindo | Quinde Talacos | Aluvión | 4/08/24 | 1 | Por lluvias y el incremento súbito del caudal de la quebrada sin nombre, ocasionó que dos personas fueran arrastradas por la corriente, una de ellas falleció. |

Fuente: Unidad de Monitoreo Imbabura SNGR – Instituciones del SNDGIRD. 10/04/2026 - 12:40

5. Asistencia humanitaria.

Por eventos producidos por lluvias desde el 01 de enero de 2026 a la fecha, se ha entregado la siguiente asistencia humanitaria:

- La SNGR ha entregado un total de **94 bienes de asistencia humanitaria** a la población afectada:

| Provincia | KCA (15 días - 4 personas) | Kit de Aseo Personal | Kit de Limpieza | Camas | Kit de Dormir | Kit de Vajilla | Purificador de Agua | Total Bienes | Personas beneficiadas | Familias beneficiadas |
|---------------|----------------------------|----------------------|-----------------|-------|---------------|----------------|---------------------|--------------|-----------------------|-----------------------|
| ANTONIO ANTE | 4 | 4 | 4 | 0 | 3 | 2 | 0 | 17 | 13 | 2 |
| COTACACHI | 7 | 9 | 24 | 2 | 0 | 5 | 24 | 71 | 109 | 32 |
| IBARRA | 0 | 2 | 2 | 0 | 0 | 2 | 0 | 6 | 7 | 1 |
| Total general | 11 | 15 | 30 | 2 | 3 | 9 | 24 | 94 | 129 | 35 |

Fuente: Unidad de Monitoreo Imbabura SNGR – Instituciones del SNDGIRD. 10/04/2026 - 12:40

- Desde el 01 de enero a la fecha, las Instituciones del Sistema Nacional Descentralizado de Gestión Integral de Riesgos y Desastres (SNDGIRD), han entregado un total de **2774 bienes de asistencia humanitaria** a la población afectada, **beneficiando a 238 personas**. En cumplimiento al Decreto Ejecutivo N°. 316 de fecha 6 de enero de 2022, donde se crea el “Bono de contingencia para personas afectadas por eventos de origen natural o antrópico”, la Secretaría de Nacional de Gestión de Riesgos solicita al MDH se active el Bono de Contingencia para personas damnificadas por lluvias conforme al levantamiento EVIN entregándose un total de **6 bonos de contingencia**.

| Provincia | KCA (15 días - 4 personas) | KPRH (para 3 días) | Kit de Aseo Personal | Kit de Limpieza | Camas | Colchones | Kit de Dormir | Kit de Cocina | Kit de Vajilla | Agua Distribuida en Tanqueros (gal) Potable | Tanque de 2500 lt | Bono de Contingencia por Evento Natural o Antropico | Otros | Total Bienes | Personas beneficiadas | Familias beneficiadas |
|----------------------|----------------------------|--------------------|----------------------|-----------------|----------|-----------|---------------|---------------|----------------|---|-------------------|---|------------|--------------|-----------------------|-----------------------|
| COTACACHI | 2 | 31 | 9 | 10 | 0 | 2 | 8 | 1 | 1 | 2424 | 1 | 4 | 8 | 2501 | 199 | 57 |
| IBARRA | 7 | 0 | 4 | 0 | 3 | 0 | 3 | 0 | 0 | 0 | 0 | 1 | 250 | 268 | 29 | 6 |
| OTAVALO | 1 | 0 | 1 | 0 | 0 | 0 | 2 | 0 | 0 | 0 | 0 | 1 | 0 | 5 | 10 | 2 |
| Total general | 10 | 31 | 14 | 10 | 3 | 2 | 13 | 1 | 1 | 2424 | 1 | 6 | 258 | 2774 | 238 | 65 |

Fuente: Unidad de Monitoreo Imbabura SNGR – Instituciones del SNDGIRD. 10/04/2026 - 12:40

6. Declaratorias emitidas y COE activados:

Declaratorias de niveles de alertas en todo el país:

| Nivel de Gobierno | Provincia | Cantón | Parroquia | Fecha de declaratoria | Nivel de Alerta | Descripción |
|-------------------|---|--------|-----------|-----------------------|-----------------|--|
| Alerta Regional | Azuay, Bolívar, Cañar, Chimborazo, Cotopaxi, El Oro, Imbabura , Manabí, Morona Santiago, Napo, Orellana, Santa Elena, Santo Domingo de los Tsáchilas, Sucumbios, Zamora Chinchipe. | -- | -- | 20/02/2026 | Naranja | DECLÁRESE el estado de ALERTA NARANJA, a fin de precautelar mayores afectaciones causadas a raíz del aumento de precipitaciones y deslizamientos de tierra, con la finalidad de mantener el monitoreo y planear preparación para la respuesta. |

Fuente: Unidad de Monitoreo Imbabura SNGR – Instituciones del SNDGIRD. 10/04/2026 - 12:40

Comités de Operaciones de Emergencias (COE) activados:

Desde el 01 de enero del 2026 a la fecha se han activado los siguientes COE:

- COE cantonal Cotacachi (04 marzo 2026)

| Nro | Fecha de activación | Provincia | Cantón | Estado |
|-----|---------------------|-----------|-----------|---------------|
| 1 | 04/03/2026 | Imbabura | Cotacachi | Activo |

Fuente: Unidad de Monitoreo Imbabura SNGR – Instituciones del SNDGIRD. 10/04/2026 - 12:40

- COE parroquial Cotacachi (13 marzo 2026)

| Nro | Fecha de activación | Provincia | Cantón | Parroquia | Estado |
|-----|---------------------|-----------|-----------|---------------|---------------|
| 1 | 13/03/2026 | Imbabura | Cotacachi | Vacas Galindo | Activo |

Fuente: Unidad de Monitoreo Imbabura SNGR – Instituciones del SNDGIRD. 10/04/2026 - 12:40

7. Eventos adversos de alto impacto

A continuación, se detallan los eventos adversos relevantes:

Ibarra

- **Lita/Río Verde Medio**, Producto de las precipitaciones presentadas en la madrugada del 04/02/2026, se registró un deslizamiento de magnitud en la vía de tercer orden afectando a la población Awá, restringiendo el ingreso y salida en las vías de la comunidad, se visualizó una vivienda afectada, servicio de energía eléctrica interrumpida, afectación total a animales menores y a cultivos.

Al momento la vía de tercer orden se encuentra habilitada.

- **1 familia damnificada, 7 personas damnificada**
- **1 vivienda afectada**
- **1200 personas afectadas indirectamente (incomunicadas debido al deslizamiento)**
- **Animales menores muertos (a la espera de datos)**
- **Cultivos destruidos (a la espera de datos)**
- **100 metros lineales de vía afectada**

GAD Provincial realiza los trabajos de limpieza y habitación vial. **GAD Ibarra** realizó la evaluación inicial de necesidades in situ mediante el uso de un dron (vehículo aéreo no tripulado), contando con el apoyo del **GAD Parroquial Lita**, el **MSP** acudió a territorio para ofrecer atención médica a la población Awá. **SNGR-UMEVA Imbabura** coordinó con el **GAD Provincial** los trabajos de limpieza y habitación vial y con el **MAGP** el respectivo levantamiento de información en la matriz MAAPEA.

Cotacachi

- **Apuela/ Cazarpamba, Irubi, Guamirla**, Producto de las precipitaciones presentadas en la madrugada del 31/01/2026, se registraron deslizamientos de tierra y lodo en los sectores mencionados dejando incomunicado a tres comunidades.

Al momento la vía de tercer orden se encuentra habilitada.

- **200 familias y 800 personas afectadas indirectamente (incomunicadas por el deslizamiento, acceso a 3 comunidades)**
- **50 metros lineales de vía afectada.**

GAD Provincial realiza la limpieza y habilitación de la vía. **GAD Provincial** realizó un sobrevuelo con un dron (vehículo aéreo no tripulado) verificando el estado del evento. **GAD Parroquial Apuela**, representantes de las 3 comunidades, **GAD Provincial, SNGR, Tenencia Política** participaron en una reunión el 04/02/2026 en donde se explicó los trabajos a realizarse por el **GAD Provincial**, adicional, se mencionó la situación actual del evento adverso siendo el deslizamiento un evento activo en el que se desprenderá material superficial del suelo, el mismo que se debe a la presencia de un acuífero (ojo de agua o vertiente).

- **Sagrario/Centro de la ciudad, Barrio Caliente**, el 24/01/2026, por causas de las últimas precipitaciones, se reportó el colapso estructural de una vivienda de construcción de adobe aportando la vetustez de la misma, debido al peso del desplome afectó a varias viviendas aledañas. Las familias impactadas continuarán en familiares de acogida de manera indefinida. Se espera la entrega del Bono de Contingencia por eventos adversos.

- **3 familias damnificadas (9 personas)**
- **2 familias afectadas (2 personas)**
- **2 viviendas afectadas**
- **3 viviendas destruidas**

GAD Cotacachi realizó el EVIN digital, **SNGR** envió al MDH para la validación y calificación en la entrega del Bono de Contingencia para las familias damnificadas. **GAD Cotacachi** y **SNGR** realizaron la entrega de Asistencia Humanitaria a las familias impactadas. OOPP del **GAD Cantonal Cotacachi** culminó con los trabajos de limpieza de escombros. **SNGR-UMEVA Imbabura** coordinó con el **GAD Cantonal** el respectivo levantamiento de información. **Cuerpo de Bomberos** realizó la inspección y trabajos evacuación preventiva de personas del inmueble y remoción de escombros. **ACT** brindó seguridad en el perímetro del evento.

- **Vacas Galindo/Quinde Talacos**, Producto de las precipitaciones registradas en la tarde y noche del 08/03/2026, se suscitó un aluvión que afectó la vía de tercer orden, en el que arrastró un vehículo dejando una persona extraviada y posterior fue encontrada sin vida por las instituciones competentes, adicional, destruyó el sistema de agua de consumo. Al momento la vía se encuentra cerrada en su totalidad.

- **1 persona fallecida.**
- **1 familia (3 personas damnificada).**
- **19 familias (69 personas afectadas).**
- **1 vivienda afectada.**
- **15 metros lineales de vía afectada.**
- **1 bien privado afectado (1 vehículo)**
- **100% de servicio de agua de consumo afectado.**
- **1 bien público afectado (sistema de agua de consumo).**

GAD Cotacachi UGR realizó el informe EVIN digital y realizó la entrega de asistencia humanitaria a las familias impactadas.

Cuerpo de Bomberos Cotacachi dota de agua a las familias afectadas mediante tanqueros.

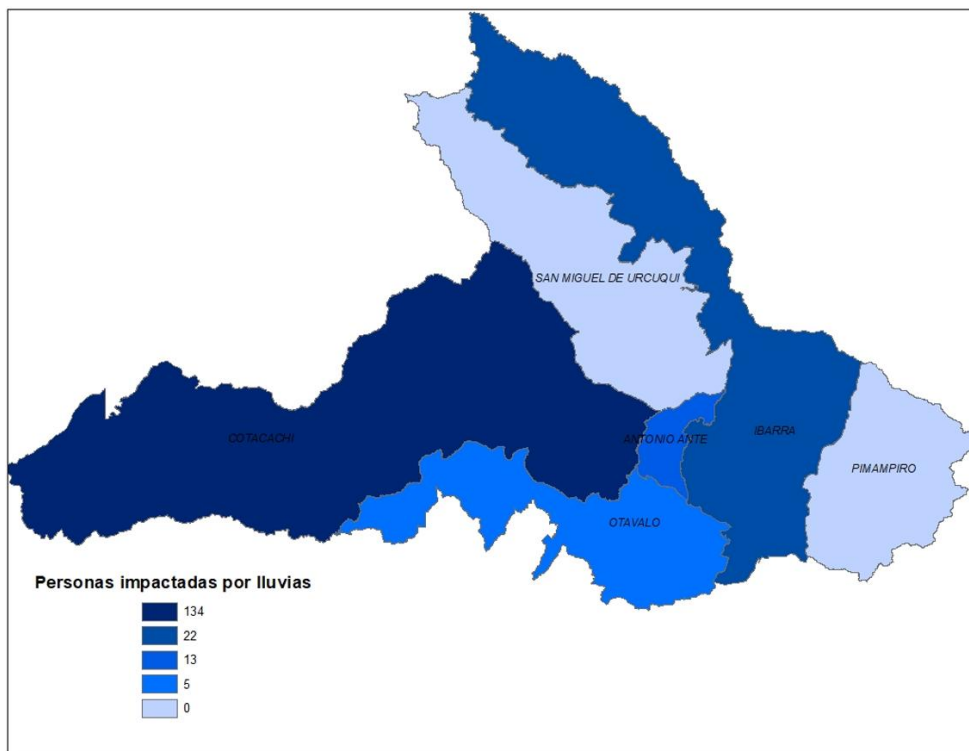
GAD Provincial de Imbabura realiza los trabajos de rehabilitación de la vía.

Empresa privada UNACEM movilizó maquinaria para los trabajos de apoyo en la búsqueda y rescate.

Cuerpo de Bomberos Cotacachi el día 09/03/2026 encuentra entre los escombros el cuerpo de persona extraviada.

8. Mapa de afectación por lluvias

Mapa personas impactadas por lluvias desde el 01 de enero del 2026 hasta la fecha.



SitRep generado por la Unidad de Monitoreo de Eventos Adversos Imbabura de la Secretaría de Nacional de Gestión de Riesgos.

SitRep elaborado por:

Nombre: Cynthia Delgado – Responsable Técnico de la Unidad Monitoreo de Eventos Adversos
Correo electrónico: cynthia.delgado@gestionderiesgos.gob.ec
Teléfono: 063700503

SitRep aprobada por:

Nombre: Gabriel Shigla – Analista de la Dirección Nacional de Monitoreo de Eventos Adversos
Correo electrónico: javier.sarango@gestionderiesgos.gob.ec
Teléfono: 042593500 ext. 1960

Para ser agregado o removido de esta lista de SitRep, por favor envíe un correo electrónico a sala.nacional@gestionderiesgos.gob.ec
Para más información, visite nuestro sitio Web: <https://www.gestionderiesgos.gob.ec/informes-de-situacion-actual-por-eventos-adversos-ecuador/>