

SitRep No. 12 - Lluvias - desde el 01 de enero a la fecha-Chimborazo

INFORME DE SITUACIÓN PROVINCIAL

Este Informe cubre el periodo de 01.01.2026 al 23.04.2026

El próximo SITREP será emitido en caso de generarse nueva actividad relevante

1. Puntos importantes

- Desde el 1 de enero de 2026 hasta la presente fecha se han registrado **89 eventos adversos por lluvias afectando a los 10 cantones de la provincia. Los eventos más recurrentes corresponden a: Deslizamientos (44,94%), aluviones (14,61%), caídas (colapsos) (10,11%), inundaciones (8,99%), erosiones hídricas (7,87%), hundimientos (6,74%), lluvias intensas (3,37%) y granizadas (2,25%), entre los principales.**
- En lo que va de año 2026, **los cantones con mayor impacto a la población son: Alausí, Pallatanga y Riobamba.**
- Para la coordinación de las acciones de respuesta, se activaron **6 COE:** El provincial de Chimborazo y 5 cantonales: Riobamba, Alausí, Penipe, Cumandá y Pallatanga.
- Mediante RESOLUCIÓN Nro. SNGR-036-2026, emitida el 20/02/2026, por la Secretaría Nacional de Gestión de Riesgos se resolvió declarar: **ALERTA NARANJA**, Azuay, Bolívar, Cañar, **Chimborazo**, Cotopaxi, El Oro, Imbabura, Manabí, Morona Santiago, Napo, Orellana, Santa Elena, Santo Domingo de los Tsáchilas, Sucumbios, Zamora Chinchipe.
- Mediante RESOLUCIÓN Nro. SNGR-40-2026, emitida el 27 de febrero de 2026, por la Secretaría Nacional de Gestión de Riesgos se resolvió declarar, por el plazo de NOVENTA (90) DÍAS, el Estado de Emergencia Regional por época lluviosa, debido al nivel de impacto a la población, la red vial, la infraestructura y los medios de vida, generados por los eventos registrados a la fecha, en las siguientes provincias: Guayas, Esmeraldas, El Oro, Los Ríos, Manabí, Santa Elena, Loja, y **Chimborazo**.
- Mediante Decreto ejecutivo Nro. 310, firmado el 27 de febrero de 2026, por el presidente del Ecuador Daniel Noboa Azin, resuelve declarar como prioridad nacional la ejecución articulada e inmediata de acciones de prevención, preparación, respuesta y recuperación frente a los eventos derivados de la época lluviosa 2026, en las provincias que han sido declarados en emergencia y en las que mantiene los niveles de alerta.
- Mediante Resolución No. COE-P-CH-013-2026, firmada el 13 de marzo de 2026, el Prefecto de la Provincia de Chimborazo, declara el estado de emergencia en la provincia de Chimborazo debido a los impactos generados por la temporada invernal, que han afectado a la población, infraestructura, red vial, medios de vida y servicios básicos, conforme los informes técnicos presentados por las Mesas Técnicas de Trabajo del COE Provincial.

NIVEL DE
AFECTACIÓN

2

Calificación realizada
con base al Manual
del COE 2017

2. Situación Hidrometeorológica actual.



De acuerdo con la Advertencia Meteorológica No. 29 por Lluvias y Tormentas, emitida por el INAMHI, con vigencia desde las 15:00 del 21 de hasta las 13:00 del 24 de abril de 2026.

Entre la tarde del 21 a la mañana del 24 de abril se prevé precipitaciones de variable intensidad, acompañadas de tormentas y ráfagas de viento, con **mayor énfasis en la región Amazónica, zona interior del Litoral y algunas localidades occidentales de la Sierra** especialmente en zonas de estribación de cordillera. Los días de mayor relevancia serían el **22 y 23 de abril**.

Región Interandina: Se prevén precipitaciones mayormente aisladas en localidades de estribación de cordillera a lo largo de la región, con menor incidencia en las provincias del sur.

ESTADO DE CUERPOS DE AGUA.

En el seguimiento realizado por la Unidades de Monitoreo de la SNGR, al momento no se presentan cuerpos hídricos desbordados.

3. Eventos Peligrosos y Afectaciones - Resumen.

Desde el 01 de enero del 2026 a la fecha, por lluvias se han registrado **89 eventos peligrosos**, distribuidos de la siguiente manera:







| No. | Cantón | Total | Deslizamiento | Aluvión | Caída (Colapso) | Inundación | Erosión Hídrica | Hundimiento | Lluvias Intensas | Granizada | Vendaval |
|-----------------------|------------|-------------|---------------|---------------|-----------------|--------------|-----------------|--------------|------------------|--------------|--------------|
| 1 | Alausí | 35 | 17 | 6 | 6 | 0 | 1 | 4 | 1 | 0 | 0 |
| 2 | Pallatanga | 14 | 7 | 2 | 0 | 1 | 4 | 0 | 0 | 0 | 0 |
| 3 | Riobamba | 11 | 3 | 2 | 0 | 4 | 1 | 0 | 0 | 1 | 0 |
| 4 | Colta | 8 | 5 | 2 | 0 | 0 | 0 | 1 | 0 | 0 | 0 |
| 5 | Cumandá | 6 | 1 | 0 | 0 | 3 | 1 | 0 | 1 | 0 | 0 |
| 6 | Chunchi | 5 | 2 | 1 | 1 | 0 | 0 | 0 | 0 | 1 | 0 |
| 7 | Guamote | 3 | 1 | 0 | 0 | 0 | 0 | 0 | 1 | 0 | 1 |
| 8 | Guano | 3 | 1 | 0 | 2 | 0 | 0 | 0 | 0 | 0 | 0 |
| 9 | Penipe | 2 | 1 | 0 | 0 | 0 | 0 | 1 | 0 | 0 | 0 |
| 10 | Chambo | 2 | 2 | 0 | 0 | 0 | 0 | 0 | 0 | 0 | 0 |
| Total, General | | 89 | 40 | 13 | 9 | 8 | 7 | 6 | 3 | 2 | 1 |
| Porcentaje | | 100% | 44,94% | 14,61% | 10,11% | 8,89% | 7,87% | 6,74% | 3,37% | 2,25% | 1,12% |

Fuente: Unidad de Monitoreo Chimborazo SNGR - Instituciones del SNDGIRD. 23/04/2026 - 08:00

Por los eventos detallados en la tabla anterior, se han registrado las siguientes afectaciones:

4. Eventos Peligrosos y Afectaciones - Resumen.

Afectación a Personas:

| | | | | | |
|---|------------------------|------|---|------------------------|-----|
|  | Fallecidos: | 1 |  | Personas evacuadas: | 73 |
|  | Personas afectadas: | 1303 |  | Familias afectadas: | 404 |
|  | Personas damnificadas: | 85 |  | Familias damnificadas: | 28 |

Afectación a Viviendas:

| | | | | | |
|---|----------------------|-----|---|-----------------------|---|
|  | Viviendas afectadas: | 106 |  | Viviendas destruidas: | 4 |
|---|----------------------|-----|---|-----------------------|---|

Afectación a servicios básicos esenciales e infraestructura:


Vías afectadas (kilómetros):

| | | | | | |
|---|-------------------------------|-------------|---|------------------------------------|----|
|  | Primer orden: | 0,36 |  | Bienes Públicos y Privados: | |
| | Segundo orden: | 3,64 |  | Bienes públicos afectados: | 25 |
| | Tercer orden: | 5,81 |  | Bienes públicos destruidos: | 1 |
| | Total, vías afectadas: | 9,81 |  | Bienes privados afectados: | 8 |
| | | |  | Bienes privados destruidos: | 1 |





Puentes

| | | | | | |
|---|--------------------|---|---|---------------------|---|
|  | Puentes afectados: | 2 |  | Puentes destruidos: | 1 |
|---|--------------------|---|---|---------------------|---|

Unidades Educativas

| | | |
|---|---|---|
|  | Unidades educativas con afectación funcional: | 4 |
|---|---|---|

Afectación a medios de vida

| | | | | | |
|---|-------------------------|-------|---|---------------------|-------|
|  | Ha. cultivos afectados: | 274,8 |  | Animales afectados: | 17 |
|  | Ha. cultivos perdidos: | 33 |  | Animales muertos: | 25501 |

Fuente: Unidad de Monitoreo Chimborazo SNGR - Instituciones del SNDGIRD. 23/04/2026 - 08:00

Nota aclaratoria: Toda la información de cifras mostradas en el presente Informe, está sujeta a variación en virtud del levantamiento continuo de información.

5. Detalle de afectaciones por cantón (de 1 de enero del año 2026 a la fecha).

Los cantones con mayor impacto a la población son **Alausí** con **1032 personas impactadas y 35 eventos**, seguido de **Pallatanga** con **155 personas impactadas y 14 eventos registrados**.

| No. | Cantón | No. de Evento | Personas Impactadas | Personas Fallecidas | Personas Heridas | Familias Afectadas | Personas Afectadas Directamente | Personas Afectadas Indirectamente | Familias Damnificadas | Personas Damnificadas | Personas Evacuadas | Viviendas Afectadas | Viviendas Destruídas | Establecimientos Educativos Afectados Funcionalmente | Centros de Salud Afectados | Puentes Afectados | Puentes Destruídos | Bienes Públicos Afectados | Bienes Públicos Destruídos | Bienes Privados Afectados | Bienes Privados Destruídos | Km. Líneas de Vías Afectadas | Ha Cultivo Afectados | Ha Cultivo Perdidos | Animales afectados | Animales muertos |
|------------|------------|---------------|---------------------|---------------------|------------------|--------------------|---------------------------------|-----------------------------------|-----------------------|-----------------------|--------------------|---------------------|----------------------|--|----------------------------|-------------------|--------------------|---------------------------|----------------------------|---------------------------|----------------------------|------------------------------|----------------------|---------------------|--------------------|------------------|
| 1 | Alausí | 35 | 1032 | 0 | 4 | 240 | 950 | 72 | 25 | 82 | 68 | 51 | 4 | 4 | 1 | 1 | 0 | 8 | 0 | 0 | 0 | 3,13 | 262 | 30 | 12 | 0 |
| 2 | Pallatanga | 14 | 155 | 0 | 0 | 113 | 155 | 1645 | 0 | 0 | 0 | 11 | 0 | 0 | 0 | 1 | 1 | 14 | 0 | 2 | 0 | 1,78 | 7,5 | 3 | 5 | 25501 |
| 3 | Riobamba | 11 | 73 | 0 | 0 | 18 | 71 | 1168 | 2 | 2 | 5 | 22 | 0 | 0 | 0 | 0 | 0 | 2 | 0 | 4 | 0 | 1,92 | 0 | 0 | 0 | 0 |
| 4 | Chunchi | 5 | 48 | 0 | 0 | 12 | 48 | 0 | 0 | 0 | 0 | 0 | 0 | 0 | 0 | 0 | 0 | 0 | 0 | 0 | 0 | 0,06 | 5,2 | 0 | 0 | 0 |
| 5 | Cumandá | 6 | 47 | 0 | 0 | 11 | 46 | 80 | 1 | 1 | 0 | 12 | 0 | 0 | 0 | 0 | 0 | 1 | 1 | 1 | 1 | 0,35 | 0 | 0 | 0 | 0 |
| 6 | Guamote | 3 | 31 | 0 | 0 | 9 | 31 | 0 | 0 | 0 | 0 | 9 | 0 | 0 | 0 | 0 | 0 | 0 | 0 | 0 | 0 | 0 | 0,1 | 0 | 0 | 0 |
| 7 | Colta | 8 | 2 | 0 | 0 | 1 | 2 | 0 | 0 | 0 | 0 | 1 | 0 | 0 | 0 | 0 | 0 | 0 | 0 | 0 | 0 | 2,28 | 0 | 0 | 0 | 0 |
| 8 | Chambo | 2 | 0 | 1 | 0 | 0 | 0 | 0 | 0 | 0 | 0 | 0 | 0 | 0 | 0 | 0 | 0 | 0 | 0 | 1 | 0 | 0,01 | 0 | 0 | 0 | 0 |
| 9 | Guano | 3 | 0 | 0 | 0 | 0 | 0 | 0 | 0 | 0 | 0 | 0 | 0 | 0 | 0 | 0 | 0 | 0 | 0 | 0 | 0 | 0,06 | 0 | 0 | 0 | 0 |
| 10 | Penipe | 2 | 0 | 0 | 0 | 0 | 0 | 0 | 0 | 0 | 0 | 0 | 0 | 0 | 0 | 0 | 0 | 0 | 0 | 0 | 0 | 0,22 | 0 | 0 | 0 | 0 |
| Suma Total | | 89 | 1388 | 1 | 4 | 404 | 1303 | 2945 | 28 | 85 | 73 | 106 | 4 | 4 | 1 | 2 | 1 | 25 | 1 | 8 | 1 | 9,81 | 274,8 | 33 | 17 | 25501 |

Fuente: Unidad de Monitoreo Chimborazo SNGR - Instituciones del SNDGIRD. 23/04/2026 - 08:00
Personas impactadas incluye personas afectadas y damnificadas.

A continuación, se presenta el detalle de personas fallecidas a causa de eventos relacionados con lluvias desde enero 2026:

| No. | Cantón | Parroquia | Sector | Evento | Fecha Del Evento | Personas Fallecidas | Descripción General De Evento |
|-------|--------|-----------|---------------|---------------|------------------|---------------------|--|
| 1 | Chambo | Chambo | Caserío Airón | Deslizamiento | 02/02/2026 | 1 | Debido a las lluvias registradas en el sector y el desbordamiento de una acequia se produjo el deslizamiento sobre un terreno de propiedad privada, consecuencia de eso se reportó una persona atrapada la cuál fue encontrada sin vida, estaba en el sitio realizando labores agrícolas |
| Total | | | | | | 1 | |

Fuente: Unidad de Monitoreo Chimborazo SNGR - Instituciones del SNDGIRD. 23/04/2026 - 08:00

6. Alojamiento temporales activos.

En lo que va del 2026, por lluvias se activó 1 alojamiento temporal, el cual se encuentra **cerrado**.

- Alojamiento temporales **cerrados**:

| No. | CANTÓN | PARROQUIA | TIPO | NOMBRE DEL ALOJAMIENTO | FECHA DE APERTURA | FECHA DE CIERRE |
|-----|--------|-----------|-------------------|-----------------------------|-------------------|-----------------|
| 1 | Alausí | Alausí | Albergue Temporal | U-E. San Francisco de Sales | 18/2/2026 | 21/2/2026 |

Fuente: Unidad de Monitoreo Chimborazo SNGR - Instituciones del SNDGIRD. 23/04/2026 - 08:00

Para la atención a las personas impactadas por eventos peligrosos al momento se mantiene implementado **un** alojamiento temporal, el cual están disponible para recibir a las familias.

| No. | CANTÓN | PARROQUIA | TIPO | NOMBRE DEL ALOJAMIENTO |
|-----|--------|-----------|-------------------|---------------------------|
| 1 | Alausí | Sibambe | Albergue Temporal | Coliseo Galo Durán Torres |

Fuente: Unidad de Monitoreo Chimborazo SNGR - Instituciones del SNDGIRD. 23/04/2026 - 08:00

7. Asistencia humanitaria.

Por eventos producidos por lluvias desde el 01 de enero de 2026 a la fecha, se ha entregado la siguiente asistencia humanitaria:

- La SNGR ha entregado a la población un total de **714** bienes de asistencia humanitaria:

| Nro. | Cantón | Kit Complementario de Alimentos | Kit de Primera Respuesta Humanitaria | Kit de Aseo Personal | Kit de Limpieza | Frazadas | Kit de Dormir | Kit Vajilla | Baños de 10 lt | Otros | Total Bienes Entregados | Personas Beneficiarias | Familias Beneficiarias |
|-------------------|------------|---------------------------------|--------------------------------------|----------------------|-----------------|----------|---------------|-------------|----------------|-----------|-------------------------|------------------------|------------------------|
| 1 | Alausí | 73 | 0 | 73 | 73 | 0 | 58 | 71 | 0 | 0 | 348 | 904 | 307 |
| 2 | Pallatanga | 2 | 132 | 2 | 2 | 0 | 0 | 2 | 0 | 0 | 140 | 400 | 127 |
| 3 | Riobamba | 23 | 0 | 22 | 22 | 0 | 22 | 19 | 0 | 0 | 108 | 305 | 80 |
| 4 | Cumandá | 18 | 0 | 14 | 14 | 1 | 1 | 12 | 13 | 13 | 86 | 198 | 107 |
| 5 | Guamote | 9 | 0 | 8 | 8 | 0 | 0 | 7 | 0 | 0 | 32 | 108 | 32 |
| Suma Total | | 125 | 132 | 119 | 119 | 1 | 81 | 111 | 13 | 13 | 714 | 1915 | 653 |

Fuente: Unidad de Monitoreo Chimborazo SNGR - Unidad de Preparación y Respuesta SNGR. 23/04/2026 - 08:00

- El SNDGIRD ha entregado a la población afectada un total de **110.352** bienes de asistencia humanitaria:

| Nro. | Cantón | Kit Complementario de Alimentos | Raciones Alimenticias | Kit de Aseo Personal | Cama | Colchones | Kit de Dormir | Agua en Recipiente no retornable (gal) | Agua Distribuida en Tanqueros (gal) No | Agua Distribuida en Tanqueros (gal) | Bono de Contingencia | Otro | Total Bienes Entregados | Personas Beneficiarias | Familias Beneficiarias |
|-------------------|------------|---------------------------------|-----------------------|----------------------|----------|-----------|---------------|--|--|-------------------------------------|----------------------|----------|-------------------------|------------------------|------------------------|
| 1 | Pallatanga | 0 | 15 | 0 | 0 | 0 | 0 | 34 | 50199 | 59890 | 0 | 0 | 110138 | 92102 | 23050 |
| 2 | Alausí | 50 | 0 | 30 | 1 | 3 | 1 | 105 | 0 | 0 | 23 | 0 | 213 | 532 | 138 |
| 3 | Riobamba | 0 | 0 | 0 | 0 | 0 | 0 | 0 | 0 | 0 | 0 | 1 | 1 | 48 | 13 |
| Suma Total | | 50 | 15 | 30 | 1 | 3 | 1 | 139 | 50199 | 59890 | 23 | 1 | 110352 | 92682 | 23201 |

Fuente: Unidad de Monitoreo Chimborazo SNGR - Instituciones del SNDGIRD. 23/04/2026 - 08:00

8. Declaratorias y COE activados

Declaratoria de emergencia regional:

| Nivel de Gobierno | Provincia | Fecha de declaratoria | Nivel de Alerta | Descripción |
|-------------------|------------|-----------------------|-----------------|---|
| Alerta Regional | Chimborazo | 20/02/2026 | Naranja | DECLARARSE el estado de ALERTA NARANJA a fin de precautelarse de afectaciones causadas a raíz del aumento de precipitaciones y deslizamientos de tierra, con la finalidad de mantener el monitoreo y planear preparación para la respuesta. |

Declaratorias de emergencia nacional:

| Nivel de Gobierno | Fecha de declaratoria | Fecha de Cierre | Estado | Observación |
|---------------------|-----------------------|-----------------|---------|--|
| Emergencia Nacional | 12/03/2026 | 12/05/2026 | Vigente | Mediante RESOLUCIÓN Nro. SNGR-48-2026, emitida el 12 de marzo de 2026, por la Secretaría Nacional de Gestión de Riesgos se resolvió: MODIFICAR la Declaratoria de Emergencia Regional emitida mediante Resolución Nro. SNGR-040-2026, de fecha 27 de febrero de 2026, a Declaratoria de Emergencia Nacional, y MODIFICAR el plazo de la Resolución por SESENTA (60) DÍAS, a partir de la suscripción de la presente Resolución, por el Estado de Emergencia Nacional por época lluviosa, debido a la afectación generalizada en el territorio, registrándose impactos en el 100% de las provincias y en el 85,58% de los cantones, con consecuencias significativas sobre la población, viviendas e infraestructura crítica. |

Declaratoria de emergencia provincial:

| Provincia | Fecha de activación | Fecha de cierre | Estado | Observaciones |
|------------|---------------------|-----------------|---------|--|
| Chimborazo | 13/3/2026 | 11/5/2026 | Vigente | Declaratoria de Estado de emergencia en la provincia de Chimborazo debido a los impactos generados por la temporada invernal, que han afectado a la población, infraestructura, red vial, medios de vida y servicios básicos, conforme los informes técnicos presentados por las Mesas Técnicas de Trabajo del COE Provincial. |

Por lluvias desde el 01/01/2026 hasta la presente fecha se han activado los siguientes COE:

- COE Provincial activo desde el 04/03/2026.
- 5 COE Cantonales

| Nro. | Cantón | Estado | Fecha de activación |
|------|------------|--------|---------------------|
| 1 | Riobamba | ACTIVO | 2/2/2026 |
| 2 | Alausí | ACTIVO | 5/2/2026 |
| 3 | Penipe | ACTIVO | 12/2/2026 |
| 4 | Cumandá | ACTIVO | 24/2/2026 |
| 5 | Pallatanga | ACTIVO | 11/3/2026 |

9. Detalle de eventos adversos

CANTÓN Alausí

Chimborazo / Penipe / La Candelaria. El **16/04/2026** debido a las lluvias registradas en el sector, se produjo un aluvión que afectó parcialmente la vía de segundo orden.

- 200 metros lineales de vía de segundo orden afectada (**habilitada**).
- GADC Penipe realizó la limpieza de la vía.
- SNGR CZ3 realizó el monitoreo del evento.

SitRep generado por la Unidad de Monitoreo de Eventos Adversos Zona 3 de la Secretaría de Nacional de Gestión de Riesgos.

SitRep elaborado por:

Nombre: Luis López Falconí – Analista de Sala de Situación Provincial
Correo electrónico: luis.lopez@gestionderiesgos.gob.ec
Teléfono: 033730684

SitRep aprobada por:

Nombre: María Angélica Larrea – Analista de la Dirección de Monitoreo de Eventos Adversos
Correo electrónico: maria.larrea@gestionderiesgos.gob.ec
Teléfono: 0999061792

Para ser agregado o removido de esta lista de SitRep, por favor envíe un correo electrónico a sala.nacional@gestionderiesgos.gob.ec

Para más información, visite nuestro sitio Web: <https://www.gestionderiesgos.gob.ec/informes-de-situacion-actual-por-eventos-adversos-ecuador/>