

## SitRep No. 11 – Lluvias – desde el 01 de enero a la fecha-Chimborazo

INFORME DE SITUACIÓN PROVINCIAL

Este Informe cubre el período de 01.01.2026 al 15.04.2026

El próximo SITREP será emitido en caso de generarse nueva actividad relevante

### 1. Puntos importantes

- Desde el 1 de enero de 2026 hasta la presente fecha se han registrado **87 eventos adversos por lluvias afectando a los 10 cantones de la provincia. Los eventos más recurrentes corresponden a: Deslizamientos (44,83%), aluviones (13,79%), caídas (colapsos) (10,34%), inundaciones (9,20%), erosiones hídricas (8,05%), hundimientos (6,90%), lluvias intensas (3,45%) y granizadas (2,30%), entre los principales.**
- En lo que va de año 2026, **los cantones con mayor impacto a la población son: Alausí, Pallatanga y Riobamba,**
- Para la coordinación de las acciones de respuesta, se activaron **6 COE:** El provincial de Chimborazo y 5 cantonales: Riobamba, Alausí, Penipe, Cumandá y Pallatanga.
- Mediante RESOLUCIÓN Nro. SNGR-036-2026, emitida el 20/02/2026, por la Secretaría Nacional de Gestión de Riesgos se resolvió declarar: **ALERTA NARANJA,** Azuay, Bolívar, Cañar, **Chimborazo,** Cotopaxí, El Oro, Imbabura, Manabí, Morona Santiago, Napo, Orellana, Santa Elena, Santo Domingo de los Tsáchilas, Sucumbios, Zamora Chinchipe.
- Mediante RESOLUCIÓN Nro. SNGR-40-2026, emitida el 27 de febrero de 2026, por la Secretaría Nacional de Gestión de Riesgos se resolvió declarar, por el plazo de NOVENTA (90) DÍAS, el Estado de Emergencia Regional por época lluviosa, debido al nivel de impacto a la población, la red vial, la infraestructura y los medios de vida, generados por los eventos registrados a la fecha, en las siguientes provincias: Guayas, Esmeraldas, El Oro, Los Ríos, Manabí, Santa Elena, Loja, y **Chimborazo.**
- Mediante Decreto ejecutivo Nro. 310, firmado el 27 de febrero de 2026, por el presidente del Ecuador Daniel Noboa Azín, resuelve declarar como prioridad nacional la ejecución articulada e inmediata de acciones de prevención, preparación, respuesta y recuperación frente a los eventos derivados de la época lluviosa 2026, en las provincias que han sido declarados en emergencia y en las que mantiene los niveles de alerta.
- Mediante Resolución No. COE-P-CH-013-2026, firmada el 13 de marzo de 2026, el Prefecto de la Provincia de Chimborazo, declara el estado de emergencia en la provincia de Chimborazo debido a los impactos generados por la temporada invernal, que han afectado a la población, infraestructura, red vial, medios de vida y servicios básicos, conforme los informes técnicos presentados por las Mesas Técnicas de Trabajo del COE Provincial.

NIVEL DE  
AFECTACIÓN

2

Calificación realizada  
con base al Manual  
del COE 2017

### 2. Situación Hidrometeorológica actual.



De acuerdo con la Advertencia Meteorológica No. 25 por Lluvias y Tormentas, emitida por el INAMHI, con vigencia desde las 14:00 del 13 de hasta las 14:00 del 17 de abril de 2026. Desde la tarde del lunes 13 al 17 de abril, se prevén lluvias de variable intensidad al norte de Litoral, estribaciones de cordillera y zonas de la región Sierra y Amazonía, en varios casos los eventos podrían estar acompañados de tormentas.

**Región Interandina:** Mayor incidencia en localidades a lo largo de la estribación de cordillera occidental y al interior de Pichincha.

#### ESTADO DE CUERPOS DE AGUA.

En el seguimiento realizado por las Unidades de Monitoreo de la SNGR, al momento no se presentan cuerpos hídricos desbordados.

### 3. Eventos Peligrosos y Afectaciones - Resumen.






















Desde el 01 de enero del 2026 a la fecha, por lluvias se han registrado **87 eventos peligrosos**, distribuidos de la siguiente manera:

No.	Cantón	Total	Deslizamiento	Aluvión	Caida (Colapso)	Inundación	Erosión Hídrica	Hundimiento	Lluvias Intensas	Granizada	Vendaval
1	Alausí	34	16	6	6	0	1	4	1	0	0
2	Pallatanga	13	7	1	0	1	4	0	0	0	0
3	Riobamba	11	3	2	0	4	1	0	0	1	0
4	Colta	8	5	2	0	0	0	1	0	0	0
5	Cumandá	6	1	0	0	3	1	0	1	0	0
10	Chunchi	5	2	1	1	0	0	0	0	1	0
6	Guamote	3	1	0	0	0	0	0	1	0	1
7	Guano	3	1	0	2	0	0	0	0	0	0
8	Penipe	2	1	0	0	0	0	1	0	0	0
9	Chambo	2	2	0	0	0	0	0	0	0	0
<b>Total, General</b>		<b>87</b>	<b>39</b>	<b>12</b>	<b>9</b>	<b>8</b>	<b>7</b>	<b>6</b>	<b>3</b>	<b>2</b>	<b>1</b>
<b>Porcentaje</b>		<b>100%</b>	<b>44,83%</b>	<b>13,78%</b>	<b>10,34%</b>	<b>9,20%</b>	<b>8,05%</b>	<b>6,90%</b>	<b>3,45%</b>	<b>2,30%</b>	<b>1,15%</b>

Fuente: Unidad de Monitoreo Chimborazo SNGR - Instituciones del SNDGIRD. 15/04/2026 - 08:00

Por los eventos detallados en la tabla anterior, se han registrado las siguientes afectaciones:

#### 4. Eventos Peligrosos y Afectaciones - Resumen.

Afectación a Personas:			
	Fallecidos:	1	 Personas evacuadas: 73
	Personas afectadas:	1303	 Familias afectadas: 404
	Personas damnificadas:	85	 Familias damnificadas: 28
Afectación a Viviendas:			
	Viviendas afectadas:	106	 Viviendas destruidas: 4
Afectación a servicios básicos esenciales e infraestructura:			
Vías afectadas (kilómetros):		Bienes Públicos y Privados:	
	Primer orden:	0,36	 Bienes públicos afectados: 25
	Segundo orden:	3,43	 Bienes públicos destruidos: 1
	Tercer orden:	5,67	 Bienes privados afectados: 8
	<b>Total, vías afectadas:</b>	<b>9,46</b>	 Bienes privados destruidos: 1
Puentes			
	Puentes afectados:	2	 Puentes destruidos: 1
Unidades Educativas			
	Unidades educativas afectadas:	2	 Unidades educativas con afectación funcional: 3
Afectación a medios de vida			
	Ha. cultivos afectados:	274,8	 Animales afectados: 17
	Ha. cultivos perdidos:	33	 Animales muertos: 25501

Fuente: Unidad de Monitoreo Chimborazo SNGR - Instituciones del SNDGIRD. 15/04/2026 - 08:00

Nota aclaratoria: Toda la información de cifras mostradas en el presente Informe, está sujeta a variación en virtud del levantamiento continuo de información.

## 5. Detalle de afectaciones por cantón (de 1 de enero del año 2026 a la fecha).

Los cantones con mayor impacto a la población son **Alausí** con **1032** personas impactadas y **34** eventos, seguido de **Pallatanga** con **155** personas impactadas y **13** eventos registrados.

No.	Cantón	No. de Evento	Personas Impactadas	Personas Fallecidas	Personas Heridas	Familias Afectadas	Personas Afectadas Indirectamente	Personas Afectadas Indirectamente	Familias Damnificadas	Personas Damnificadas	Personas Evacuadas	Viviendas Afectadas	Viviendas Destruídas	Establecimientos Educativos Afectados	Establecimientos Educativos Afectados Funcionalmente	Centros de Salud Afectados	Puentes Afectados	Puentes Destruídos	Bienes Públicos Afectados	Bienes Públicos Destruídos	Bienes Privados Afectados	Bienes Privados Destruídos	Km. Lineales de Vías Afectadas	Ha Cultivo Afectados	Ha Cultivo Destruídos	Viviendas Afectadas	Viviendas muertas	
1	Alausí	34	1032	0	4	240	950	72	25	82	68	51	4	0	3	1	1	0	8	0	0	0	2,98	262	30	12	0	
2	Pallatanga	13	155	0	0	113	155	1645	0	0	0	11	0	0	0	0	1	1	14	0	2	0	1,78	7,5	3	5	25501	
3	Riobamba	11	73	0	0	18	71	1168	2	2	5	22	0	2	0	0	0	0	2	0	4	0	1,92	0	0	0	0	
4	Chunchi	5	48	0	0	12	48	0	0	0	0	0	0	0	0	0	0	0	0	0	0	0	0,06	5,2	0	0	0	
5	Cumandá	6	47	0	0	11	46	60	1	1	0	12	0	0	0	0	0	0	1	1	1	1	0,35	0	0	0	0	
6	Guamote	3	31	0	0	9	31	0	0	0	0	9	0	0	0	0	0	0	0	0	0	0	0	0,1	0	0	0	
7	Colta	8	2	0	0	1	2	0	0	0	0	1	0	0	0	0	0	0	0	0	0	0	2,28	0	0	0	0	
8	Chambo	2	0	1	0	0	0	0	0	0	0	0	0	0	0	0	0	0	0	0	1	0	0,01	0	0	0	0	
9	Guano	3	0	0	0	0	0	0	0	0	0	0	0	0	0	0	0	0	0	0	0	0	0,06	0	0	0	0	
10	Penipe	2	0	0	0	0	0	0	0	0	0	0	0	0	0	0	0	0	0	0	0	0	0,02	0	0	0	0	
Suma Total			87	1388	1	4	404	1303	2945	28	85	73	106	4	2	3	1	2	1	25	1	8	1	9,46	275	33	17	25501

Fuente: Unidad de Monitoreo Chimborazo SNGR - Instituciones del SNDGIRD. 15/04/2026 - 08:00  
Personas impactadas incluye personas afectadas y damnificadas.

A continuación, se presenta el detalle de personas fallecidas a causa de eventos relacionados con lluvias desde enero 2026:

No.	Cantón	Parroquia	Sector	Evento	Fecha Del Evento	Personas Fallecidas	Descripción General De Evento
1	Chambo	Chambo	Caserío Airón	Deslizamiento	02/02/2026	1	Debido a las lluvias registradas en el sector y el desbordamiento de una acequia se produjo el deslizamiento sobre un terreno de propiedad privada, consecuencia de eso se reportó una persona atrapada la cuál fue encontrada sin vida, estaba en el sitio realizando labores agrícolas
Total						1	

Fuente: Unidad de Monitoreo Chimborazo SNGR - Instituciones del SNDGIRD. 15/04/2026 - 08:00

## 6. Alojamiento temporales activos.

En lo que va del 2026, por lluvias se activó 1 alojamiento temporal, el cual se encuentra **cerrado**.

- Alojamientos temporales **cerrados**:

No.	CANTÓN	PARROQUIA	TIPO	NOMBRE DEL ALOJAMIENTO	FECHA DE APERTURA	FECHA DE CIERRE
1	Alausí	Alausí	Albergue Temporal	U-E. San Francisco de Sales	18/2/2026	21/2/2026

Fuente: Unidad de Monitoreo Chimborazo SNGR - Instituciones del SNDGIRD. 15/04/2026 - 08:00

Para la atención a las personas impactadas por eventos peligrosos al momento se mantiene implementado **un** alojamiento temporal, el cual están disponible para recibir a las familias.

No.	CANTÓN	PARROQUIA	TIPO	NOMBRE DEL ALOJAMIENTO
1	Alausí	Sibambe	Albergue Temporal	Coliseo Galo Durán Torres

Fuente: Unidad de Monitoreo Chimborazo SNGR - Instituciones del SNDGIRD. 15/04/2026 - 08:00

## 7. Asistencia humanitaria.

Por eventos producidos por lluvias desde el 01 de enero de 2026 a la fecha, se ha entregado la siguiente asistencia humanitaria:

- La **SNGR** ha entregado a la población un total de **728** bienes de asistencia humanitaria:

Nro.	Cantón	Kit Complementario de Alimentos	Kit de Primera Respuesta Humanitaria	Kit de Aseo Personal	Kit de Limpieza	Frazadas	Kit de Dormir	Kit Vajilla	Baldes de 10 lt	Otros	Total Bienes Entregados	Personas Beneficiarias	Familias Beneficiarias
1	Alausí	75	0	75	75	0	64	73	0	0	362	939	317
2	Pallatanga	2	132	2	2	0	0	2	0	0	140	400	127
3	Riobamba	23	0	22	22	0	22	19	0	0	108	305	80
4	Cumandá	18	0	14	14	1	1	12	13	13	86	198	107
5	Guamote	9	0	8	8	0	0	7	0	0	32	108	32
Suma Total		127	132	121	121	1	87	113	13	13	728	1950	663

Fuente: Unidad de Monitoreo Chimborazo SNGR - Unidad de Preparación y Respuesta SNGR. 15/04/2026 - 08:00

- El SNDGIRD ha entregado a la población afectada un total de **118.527** bienes de asistencia humanitaria:

Nro.	Cantón	Kit Complementario de Alimentos	Raciones Alimenticias	Kit de Aseo Personal	Cama	Colchones	Kit de Dormir	Agua en Recipiente no Retornable (gal)	Agua Distribuida en Tanqueros (gal) No	Agua Distribuida en Tanqueros (gal)	Bono de Contingencia	Otro	Total Bienes Entregados	Personas Beneficiarias	Familias Beneficiarias
1	Pallatanga	0	15	0	0	0	0	34	58653	59611	0	0	118313	93654	23425
2	Alausí	50	0	30	1	3	1	105	0	0	23	0	213	532	138
3	Riobamba	0	0	0	0	0	0	0	0	0	0	1	1	48	13
Suma Total		50	0	30	1	3	1	105	0	0	23	1	118527	94234	23576

Fuente: Unidad de Monitoreo Chimborazo SNGR - Instituciones del SNDGIRD. 15/04/2026 - 08:00

## 8. Declaratorias y COE activados

Declaratoria de emergencia regional:

Nivel de Gobierno	Provincia	Fecha de declaratoria	Nivel de Alerta	Descripción
Alerta Regional	Chimborazo	20/02/2026	Naranja	DECLARARSE el estado de ALERTA NARANJA a fin de precautelarse de afectaciones causadas a raíz del aumento de precipitaciones y deslizamientos de tierra, con la finalidad de mantener el monitoreo y planear preparación para la respuesta.

Declaratorias de emergencia nacional:

Nivel de Gobierno	Fecha de declaratoria	Fecha de Cierre	Estado	Observación
Emergencia Nacional	12/03/2026	12/05/2026	Vigente	Mediante RESOLUCIÓN Nro. SNGR-48-2026, emitida el 12 de marzo de 2026, por la Secretaría Nacional de Gestión de Riesgos se resolvió: MODIFICAR la Declaratoria de Emergencia Regional emitida mediante Resolución Nro. SNGR-040-2026, de fecha 27 de febrero de 2026, a Declaratoria de Emergencia Nacional, y MODIFICAR el plazo de la Resolución por SESENTA (60) DÍAS, a partir de la suscripción de la presente Resolución, por el Estado de Emergencia Nacional por época lluviosa, debido a la afectación generalizada en el territorio, registrándose impactos en el 100% de las provincias y en el 85,58% de los cantones, con consecuencias significativas sobre la población, viviendas e infraestructura crítica.

Declaratoria de emergencia provincial:

Provincia	Fecha de activación	Fecha de cierre	Estado	Observaciones
Chimborazo	13/3/2026	11/5/2026	Vigente	Declaratoria de Estado de emergencia en la provincia de Chimborazo debido a los impactos generados por la temporada invernal, que han afectado a la población, infraestructura, red vial, medios de vida y servicios básicos, conforme los informes técnicos presentados por las Mesas Técnicas de Trabajo del COE Provincial.

Por lluvias desde el 01/01/2026 hasta la presente fecha se han activado los siguientes COE:

- COE Provincial activo desde el 04/03/2026.
- 5 COE Cantonales

Nro.	Cantón	Estado	Fecha de activación
1	Riobamba	activo	2/2/2026
2	Alausi	activo	5/2/2026
3	Penipe	activo	12/2/2026
4	Cumandá	activo	24/2/2026
5	Pallatanga	activo	11/3/2026

## 9. Detalle de eventos adversos

No se registran casos relevantes en los últimos 15 días.

SitRep generado por la Unidad de Monitoreo de Eventos Adversos Zona 3 de la Secretaría de Nacional de Gestión de Riesgos.

**SitRep elaborado por:**

Nombre: Luis López Falconí – Analista de Sala de Situación  
Correo electrónico: [luis.lopez@gestionderiesgos.gob.ec](mailto:luis.lopez@gestionderiesgos.gob.ec)  
Teléfono: 033730684

**SitRep aprobado por:**

Nombre: María Angelica Larrea – Analista de la Dirección de Monitoreo de Eventos Adversos  
Correo electrónico: [maria.larrea@gestionderiesgos.gob.ec](mailto:maria.larrea@gestionderiesgos.gob.ec)  
Teléfono: 0999061792

Para ser agregado o removido de esta lista de SitRep, por favor envíe un correo electrónico a [sala.nacional@gestionderiesgos.gob.ec](mailto:sala.nacional@gestionderiesgos.gob.ec)

Para más información, visite nuestro sitio Web: <https://www.gestionderiesgos.gob.ec/informes-de-situacion-actual-por-eventos-adversos-ecuador/>