

## SitRep No. 07 - Lluvias - desde el 01 de enero a la fecha-Cotopaxi

INFORME DE SITUACIÓN PROVINCIAL

Este Informe cubre el periodo de 01.01.2026 al 16.04.2026

El próximo SITREP será emitido en caso de generarse nueva actividad relevante

### 1. Puntos importantes

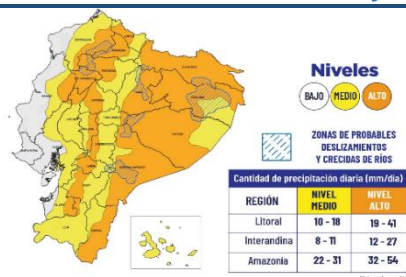
- Desde el 1 de enero de 2026 hasta la presente fecha se han registrado **65 eventos adversos por lluvias afectando a los 7 cantones de la provincia. Los eventos más recurrentes corresponden a: Deslizamientos (33.85%), inundaciones (18.46%), granizadas (13.85%), lluvias intensas (12.31%), vendavales (6.15%), aluviones (4,62%), erosiones hídricas (4,62%) entre los principales.**
- En lo que va de año 2026, **los cantones con mayor impacto a la población son: Latacunga y La Maná.**
- Para la coordinación de las acciones de respuesta, se activaron 5 COE: El provincial de Cotopaxi y los cantonales de Sigchos, Pujilí, Pangua y La Maná.
- Mediante RESOLUCIÓN Nro. SNGR-036-2026, emitida el 20/02/2026, por la Secretaría Nacional de Gestión de Riesgos se resolvió declarar: **ALERTA NARANJA**, Azuay, Bolívar, Cañar, Chimborazo, **Cotopaxi**, El Oro, Imbabura, Manabí, Morona Santiago, Napo, Orellana, Santa Elena, Santo Domingo de los Tsáchilas, Sucumbios, Zamora Chinchipe.
- Mediante Decreto ejecutivo Nro. 310, firmado el 27 de febrero de 2026, por el presidente del Ecuador Daniel Noboa Azin, resuelve declarar como prioridad nacional la ejecución articulada e inmediata de acciones de prevención, preparación, respuesta y recuperación frente a los eventos derivados de la época lluviosa 2026, en las provincias que han sido declarados en emergencia y en las que mantiene los niveles de alerta.
- Mediante Resolución Administrativa Nro. 035-GADMUMPS-2026, el alcalde del GAD Municipal de La Maná declara el estado de emergencia por un periodo de 60 días, en atención a las afectaciones ocasionadas por la temporada invernal.
- Mediante Resolución Nro. GADMUPAN-AL-2026-0013, El alcalde del cantón Pangua declara el estado de emergencia por un periodo de 90 días, debido a las afectaciones generadas por la temporada invernal.

NIVEL DE  
AFECTACIÓN

2

Calificación realizada  
con base al Manual  
del COE 2017

### 2. Situación Hidrometeorológica actual.



De acuerdo con la Advertencia Meteorológica No. 25 por Lluvias y Tormentas, emitida por el INAMHI, con vigencia desde las 14:00 del 13 de hasta las 14:00 del 17 de abril de 2026. Desde la tarde del lunes 13 al 17 de abril, se prevén lluvias de variable intensidad al norte de Litoral, estribaciones de cordillera y zonas de la región Sierra y Amazonía, en varios casos los eventos podrían estar acompañados de tormentas.

**Región Interandina:** Mayor incidencia en localidades a lo largo de la estribación de cordillera occidental y al interior de Pichincha.

#### ESTADO DE CUERPOS DE AGUA.

En el seguimiento realizado por la Unidades de Monitoreo de la SNGR, al momento no se presentan cuerpos hídricos desbordados en la provincia de Cotopaxi.

### 3. Eventos Peligrosos y Afectaciones - Resumen.




















Desde el 01 de enero del 2026 a la fecha, por lluvias se han registrado **65 eventos peligrosos** en la provincia de Cotopaxi, distribuidos de la siguiente manera:

No.	Cantón	Total	Deslizamiento	Inundación	Granizada	Lluvias Intensas	Aluvión	Vendaval	Erosión Hídrica	Avalancha	Calda (Colapso)	Hundimiento	Exceso de humedad
1	Pujilí	16	10	2	1	1	1	0	1	0	1	0	0
2	Latacunga	12	1	1	5	4	0	0	0	1	0	0	1
3	La Maná	10	2	7	0	0	0	0	1	0	0	0	0
4	Sigchos	10	6	1	0	1	0	2	0	0	0	1	0
5	Pangua	7	3	1	0	0	1	1	1	0	0	0	0
6	Saquisilí	5	0	0	3	1	1	0	0	0	0	0	0
7	Salcedo	2	0	0	0	1	1	0	0	0	0	0	0
<b>Total, General</b>		<b>65</b>	<b>22</b>	<b>12</b>	<b>9</b>	<b>8</b>	<b>4</b>	<b>3</b>	<b>3</b>	<b>1</b>	<b>1</b>	<b>1</b>	<b>1</b>
<b>Porcentaje</b>		<b>100%</b>	<b>33,85%</b>	<b>18,46%</b>	<b>13,85%</b>	<b>12,31%</b>	<b>6,15%</b>	<b>4,62%</b>	<b>4,62%</b>	<b>1,54%</b>	<b>1,54%</b>	<b>1,54%</b>	<b>1,54%</b>

Fuente: Unidad de Monitoreo Chimborazo SNGR - Instituciones del SNGIRO. 16/04/2026 - 11:00

#### 4. Eventos Peligrosos y Afectaciones - Resumen.

Por los eventos detallados en la tabla anterior, se han registrado las siguientes afectaciones:

Afectación a Personas:					
	Personas fallecidas :	4		Personas heridas:	1
	Personas afectadas:	236		Familias afectadas:	68
	Personas damnificadas:	28		Familias damnificadas:	8
Afectación a Viviendas:					
	Viviendas afectadas:	25		Viviendas destruidas:	3
Afectación a servicios básicos esenciales e infraestructura:					
Vías afectadas (kilómetros lineales):					
	Primer orden:	0,14		Bienes públicos afectados:	1
	Segundo orden:	0,05		Bienes públicos destruidos:	2
	Tercer orden:	0,85		Bienes privados afectados:	15
	<b>Total, vías afectadas:</b>	<b>1,04</b>		Puentes afectados	1
Unidades Educativas					
	Unidades educativas afectadas:	5		Unidades educativas con afectación funcional:	3
Afectación de Medios de Vida					
	Ha. cultivos afectados	292,05		Animales afectados	76
	Ha. cultivos perdidos	10,32		* Animales muertos	124.187
	<b>Total, de superficie agrícola impactada</b>	<b>302,37</b>			<b>*124000 truchas muertas, 187 aves de corral muertas</b>

Fuente: Unidad de Monitoreo Chimborazo SNGR - Instituciones del SNOGIRD. 15/04/2026 - 11:00

**Nota aclaratoria:** Toda la información de cifras mostradas en el presente Informe, está sujeta a variación en virtud del levantamiento continuo de información.

## 5. Detalle de afectaciones por cantón (de 1 de enero del año 2026 a la fecha).

El cantón con mayor impacto a la población es **Latacunga**, con **76 personas impactadas y 13 eventos**, seguido de **La Maná** con **68 personas impactadas y 10 eventos registrados**.

Cantón	No. Evento	Personas Impactadas	Personas Fallecidas	Personas Heridas	Familias Afectadas	Personas Afectadas	Personas Afectadas Indefinidamente	Familias Damnificadas	Personas Damnificadas	Personas Evacuadas	Viviendas Afectadas	Viviendas Destruídas	Establecimientos Educativos afectados	Establecimientos Educativos afectados	Puentes Afectados	Bienes Públicos Afectados	Bienes Públicos Destruídos	Bienes Privados Afectados	Km. Líneas de vías afectadas	Ha de Cultivos Afectados	Ha de Cultivos Perdidos	Animales Afectados	Animales Muertos
LATACUNGA	13	76	0	0	19	76	0	0	0	0	0	0	1	0	0	0	0	0	0	137	0	30	0
LA MANA	10	68	1	0	18	68	0	0	0	0	16	0	1	1	0	0	1	2	0,04	0	0	10	117
SIGCHOS	10	37	2	0	13	20	0	4	17	20	3	1	0	2	1	0	0	4	0,28	3,8	0	0	124040
PANGUA	8	34	0	0	9	33	250	1	1	5	1	1	1	0	0	1	1	1	3,03	1	1,32	0	0
PUJILI	17	27	1	1	5	23	0	1	4	0	5	0	0	0	0	0	0	2	0,77	1,5	0	6	20
SAQUISILÍ	5	22	0	0	4	16	0	2	6	0	0	1	0	0	0	0	0	6	0	149	9	30	10
SALCEDO	2	0	0	0	0	0	0	0	0	0	0	0	2	0	0	0	0	0	0	0	0	0	0
Suma Total	65	264	4	1	68	236	250	8	28	25	25	3	5	3	1	1	2	15	4,1	292	10	76	124187

Fuente: Unidad de Monitoreo Chimborazo SNGR - Instituciones del SNDGIRD. 16/04/2026 - 11:00

Personas impactadas incluye personas afectadas y damnificadas.

## 6. Alojamiento temporales

Para la atención a las personas afectadas por eventos peligrosos se mantiene implementado un alojamiento temporal, el cual está disponible para recibir a las familias impactadas.

No.	CANTÓN	PARROQUIA	TIPO	NOMBRE DEL ALOJAMIENTO
1	Sigchos	Sigchos	Albergue Temporal	Centro Gerontológico Culacusig

## 7. Asistencia humanitaria.

Por eventos producidos por lluvias desde el 01 de enero de 2026 a la fecha, se ha entregado la siguiente asistencia humanitaria:

- La SNGR ha entregado a la población afectada un total de **248** bienes de asistencia humanitaria:

Nro.	Cantón	Kit Complementario de Alimentos	KPRH	Kit de Aseo Personal	Kit de Limpieza	Kit de Dormir	Kit Vajilla	Mosquiteras, Redes de Cama	Balde de 10 lt	*Otros	Total Bienes Entregados	Personas Beneficiarias	Familias Beneficiarias
1	LA MANA	22	0	22	22	6	10	0	0	0	82	268	68
2	SIGCHOS	12	2	12	12	6	10	0	0	0	54	162	41
3	PUJILI	8	0	7	7	17	6	3	1	1	50	130	34
4	PANGUA	10	0	10	10	9	10	0	0	0	49	45	170
3	SAQUISILÍ	2	0	2	2	5	2	0	0	0	13	30	10
Suma Total		54	2	53	53	43	38	3	1	1	248	635	323

Fuente: Unidad de Monitoreo Chimborazo SNGR - Unidad de Preparación y Respuesta SNGR CZ3. 16/04/2026 - 11:00

\* Otros: 1 mesa plástica.

- El SNDGIRD ha entregado a la población afectada un total de **6** bienes de asistencia humanitaria:

Cantón	KPRH	Raciones Alimenticias	Vestimenta	Total Bienes Entregados	Personas Beneficiarias	Familias Beneficiarias
Pujilí	2	2	2	6	15	4

Fuente: Unidad de Monitoreo Chimborazo SNGR - Instituciones del SNDGIRD. 16/04/2026 - 11:00

## 8. COE activados y declaratorias

Declaratorias de niveles de alertas en todo el país.

Nivel de Gobierno	Provincia	Fecha de declaratoria	Nivel de Alerta	Descripción
Alerta Regional	Cotopaxi	20/02/2026	Naranja	DECLARARSE el estado de ALERTA NARANJA a fin de precautelar afectaciones causadas a raíz del aumento de precipitaciones y deslizamientos de tierra, con la finalidad de mantener el monitoreo y planear preparación para la respuesta.

Desde el 01/01/2026 hasta la presente fecha se han declarado en emergencia los siguientes cantones:

Fecha de declaratoria	Cantón	Fecha de Cierre	Observación
13/3/2026	La Maná	12/5/2026	El alcalde del GAD Municipal de La Maná declara el estado de emergencia cantonal mediante Resolución Administrativa Nro. 035-GADMUMPS-2026, por un periodo de 60 días, en atención a las afectaciones ocasionadas por la temporada invernal.
20/3/2026	Pangua	17/6/2026	El alcalde del cantón Pangua declara el estado de emergencia mediante Resolución Nro. GADMUPAN-AL-2026-0013, por un periodo de 90 días, debido a las afectaciones generadas por la temporada invernal.
23/3/2026	Sigchos	24/5/2026	El alcalde del cantón Sigchos declara el estado de emergencia mediante Resolución Nro. 040-GADMS-2026-A, por un periodo de 60 días, debido a las afectaciones generadas por la temporada invernal.

Por lluvias desde el 01/01/2026 hasta la presente fecha se han activado los siguientes COE:

COE PROVINCIAL		
No.	Estado	Fecha de activación
1	Activo	11/02/2026

COE CANTONAL			
No.	Cantón	Estado	Fecha de activación
1	Pujilí	Activo	14/1/2026
2	Sigchos	Activo	19/2/2026
3	La Maná	Activo	9/3/2026
4	Pangua	Activo	12/03/2026

## 9. Detalle de eventos adversos

No se han registrado casos relevantes en los últimos 15 días.

SitRep generado por la Unidad de Monitoreo de Eventos Adversos de la Secretaría de Nacional de Gestión de Riesgos.

### SitRep elaborado por:

Nombre: Luis López Falconí - Analista de Sala de Situación UMEVA CZ3  
Correo electrónico: [luis.lopez@gestionderiesgos.gob.ec](mailto:luis.lopez@gestionderiesgos.gob.ec)  
Teléfono: 033730684

### SitRep aprobado por:

Nombre: María Angelica Larrea - Analista de la Dirección de Monitoreo de Eventos Adversos  
Correo electrónico: [maria.larrea@gestionderiesgos.gob.ec](mailto:maria.larrea@gestionderiesgos.gob.ec)  
Teléfono: 0999061792

Para ser agregado o removido de esta lista de SitRep, por favor envíe un correo electrónico a [sala.nacional@gestionderiesgos.gob.ec](mailto:sala.nacional@gestionderiesgos.gob.ec)  
Para más información, visite nuestro sitio Web: <https://www.gestionderiesgos.gob.ec/informes-de-situacion-actual-por-eventos-adversos-ecuador/>