

## SitRep No. 05 – Lluvias - desde el 01 de enero de 2026 a la fecha-Carchi

INFORME DE SITUACIÓN PROVINCIAL

Este Informe cubre el periodo de 01.01.2026 al 24.04.2026

El próximo SITREP será emitido en caso de generarse nueva actividad relevante

### 1. Puntos importantes

- Desde el 1 de enero de 2026 hasta la presente fecha se han registrado **34 eventos adversos por lluvias afectando 5 cantones. Los eventos más recurrentes corresponden a: deslizamientos (47,06%), inundación (26,47%), lluvias intensas (14,71%), hundimiento (5,88%), vendaval (2,94%) y aluvión (2,94%) entre los principales.**
- En lo que va de año 2026, **los cantones con mayor impacto a la población son: Bolívar, Espejo y Tulcán.**
- En total, los eventos reportados, **impactaron a 97 personas.**
- Mediante **RESOLUCIÓN Nro. SNGR- 036-2026**, emitida el **20/02/2026**, por la Secretaría Nacional de Gestión de Riesgos se resolvió Declarar: **ALERTA ROJA** por Época lluviosa 2026, Carchi, Esmeraldas, Guayas, Loja, Los Ríos y Pichincha.
- Mediante **RESOLUCIÓN Nro. SNGR- 48-2026**, emitida el **12 de marzo de 2026**, por la Secretaría Nacional de Gestión de Riesgos se resolvió: MODIFICAR la Declaratoria de **Emergencia Regional** emitida mediante Resolución Nro. SNGR-040-2026, de fecha 27 de febrero de 2026, a **Declaratoria de Emergencia Nacional**, y MODIFICAR el plazo de la Resolución por **SESENTA (60) DÍAS, a partir de la suscripción de la presente Resolución, por el Estado de Emergencia Nacional por época lluviosa**, debido a la afectación generalizada en el territorio, registrándose impactos en el 100% de las provincias y en el 85,58% de los cantones, con consecuencias significativas sobre la población, viviendas e infraestructura crítica.
- Mediante **Decreto ejecutivo Nro. 325, firmado el 12 de marzo de 2026, por el presidente del Ecuador Daniel Noboa Azin, resuelve declarar** como prioridad nacional la ejecución articulada e inmediata de **acciones de preparación, respuesta y recuperación frente al impacto causado por la época lluviosa en todo** el territorio nacional conforme la declaratoria de emergencia nacional contenida en la Resolución No. SNGR-48-2026 de 12 de marzo de 2026.
- La SNGR ha entregado hasta la fecha, **un total de 309 bienes de asistencia humanitaria** en la provincia, como parte de las acciones de respuesta ante eventos adversos y para la atención de la población impactada.

NIVEL DE  
AFECTACIÓN

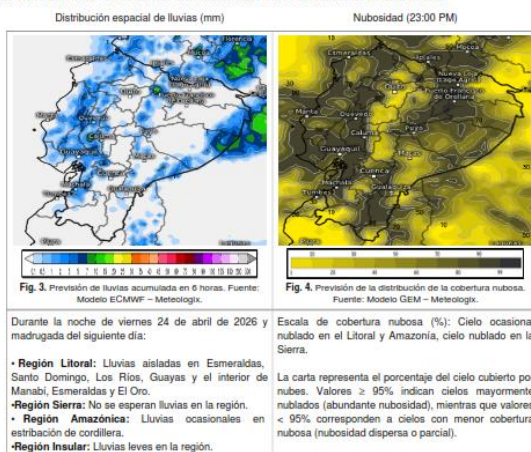
2

Calificación realizada  
con base al Manual  
del COE 2017

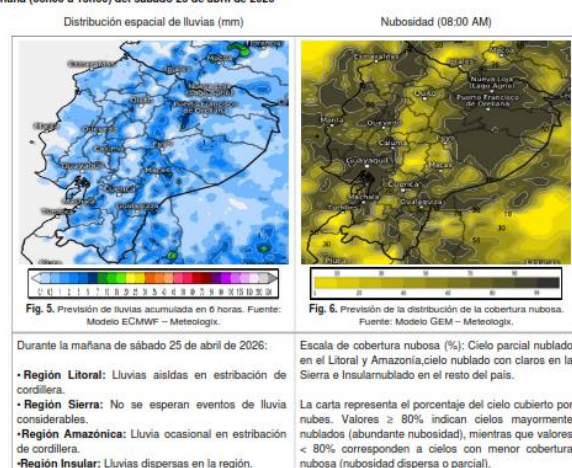
### 2. Situación Hidrometeorológica actual.

**Boletín meteorológico predicción de lluvias y nubosidad.** El presente boletín de pronóstico meteorológico describe las condiciones esperadas para las próximas 24 horas en el territorio ecuatoriano, con énfasis en las zonas donde podrían concentrarse los eventos de precipitación más relevantes, así como en la distribución de la nubosidad a escala nacional.

Noche 19h00 del viernes 24 de abril de 2026 a la mañana 06h00 del sábado 25 de abril de 2026



Mañana (06h00 a 13h00) del sábado 25 de abril de 2026



### ESTADO DE CUERPOS DE AGUA.

En el seguimiento realizado a los puntos focales por la Unidad de Monitoreo Carchi de la SNGR, al momento no se presentan cuerpos de agua desbordados o cuerpos de agua con tendencia a aumentar de nivel.

### 3. Eventos Adversos y Afectaciones - Resumen.






Desde el 01 de enero del 2026 a la fecha, por lluvias se han registraron un total de **34 eventos adversos**, distribuidos de la siguiente manera:

No.	Cantones	Eventos Nro.	Deslizamiento	Inundación	Lluvias Intensas	Hundimiento	Vendaval	Aluvión
1	Tulcán	14	10	3	1	0	0	0
2	Bolívar	6	1	3	1	0	1	0
3	Mira	6	3	1	1	0	0	1
4	Espejo	4	0	2	1	1	0	0
5	Montúfar	4	2	0	1	1	0	0
<b>Total general</b>		<b>34</b>	<b>16</b>	<b>9</b>	<b>5</b>	<b>2</b>	<b>1</b>	<b>1</b>
			47,06%	26,47%	14,71%	5,88%	2,94%	2,94%

Fuente: Unidad de Monitoreo Imbabura – Carchi SNGR – Instituciones del SNDGIRD. 24/04/2026 - 13:00

Por los eventos detallados en la tabla anterior, se han registrado las siguientes afectaciones:


#### Afectación a personas:

	Heridos:	<b>1</b>
	Personas afectadas:	<b>26</b>
	Familias afectadas:	<b>11</b>
	Personas damnificadas:	<b>71</b>
	Familias damnificadas:	<b>31</b>

#### Afectación a viviendas:

	Viviendas afectadas:	<b>36</b>
	Viviendas destruidas:	<b>6</b>


#### Afectación a servicios básicos esenciales e infraestructura:

<b>Vías afectadas (kilómetros)</b>		<b>Bienes públicos y puentes</b>	
	Primer orden:	<b>0,44</b>	 Bienes públicos afectados: <b>3</b>
	Segundo orden:	<b>0,12</b>	 Bienes privados destruidos: <b>1</b>
	Tercer orden:	<b>0,63</b>	 Capilla <b>1</b>
	<b>Total vías afectadas:</b>	<b>1,19</b>	 Puentes afectados: <b>1</b>
			 Puentes destruidos: <b>2</b>

#### Infraestructura sectorial

	Centros de salud afectados:	<b>1</b>	 Unidades educativas con afectación funcional: <b>2</b>
---	-----------------------------	----------	--

#### Afectación a Medios de Vida

	Ha. Cultivos afectados:	<b>3</b>
---	-------------------------	----------

Fuente: Unidad de Monitoreo Imbabura – Carchi SNGR – Instituciones del SNDGIRD. 24/04/2026 - 13:00

**Nota aclaratoria:** Toda la información de cifras mostradas en el presente Informe, está sujeta a variación en virtud del levantamiento continuo de información

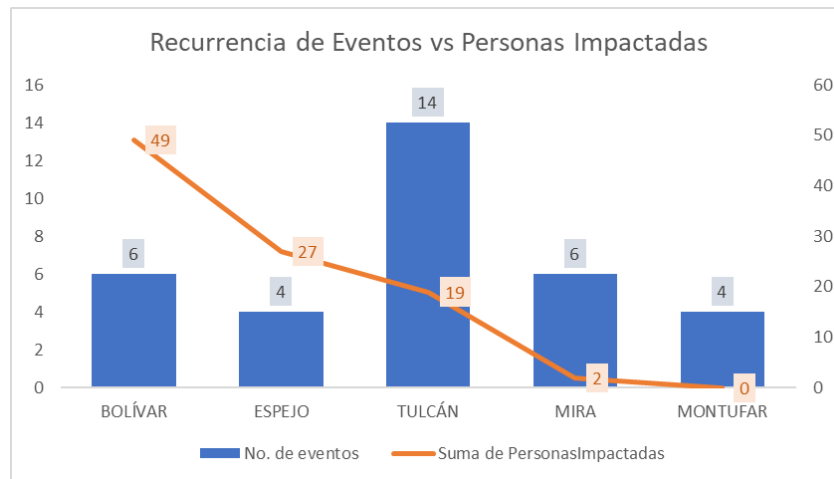
#### 4. Detalle de afectaciones por cantón (de 1 de enero del año 2026 a la fecha).

El cantón con mayor impacto a la población es **Bolívar**, con **49 personas impactadas y 6 eventos**, **Espejo**, con **27 personas impactadas y 4 eventos** y seguido de **Tulcán** con **19 personas impactadas y 14 eventos** registrados.

No.	Cantones	Nro. De Eventos	Personas Impactadas	Personas Heridas	Personas Afectadas	Familias Afectadas	Personas Damnificadas	Familias Damnificadas	Viviendas Afectadas	Viviendas Destruídas	Est. Educativos Afectación Funcional	Centros De Salud Afectados	Puentes Afectados	Puentes Destruídos	Bienes Públicos Afectados	Bienes Privados Destruídos	Km. Lineales De Vías Afectadas	Ha. Cultivos Afectados
1	Bolívar	6	49	0	9	6	40	23	28	1	2	0	0	0	0	0	0,08	0
2	Espejo	4	27	1	17	5	10	3	6	2	0	0	0	2	0	0	0,05	0
3	Tulcán	14	19	0	0	0	19	4	2	2	0	1	1	0	0	0	0,35	3
4	Mira	6	2	0	0	0	2	1	0	1	0	0	0	0	3	0	0,59	0
5	Montúfar	4	0	0	0	0	0	0	0	0	0	0	0	0	0	1	0,12	0
<b>Total general</b>		<b>34</b>	<b>97</b>	<b>1</b>	<b>26</b>	<b>11</b>	<b>71</b>	<b>31</b>	<b>36</b>	<b>6</b>	<b>2</b>	<b>1</b>	<b>1</b>	<b>2</b>	<b>3</b>	<b>1</b>	<b>1,19</b>	<b>3</b>

Fuente: Unidad de Monitoreo Imbabura - Carchi SNGR – Instituciones del SNDGIRD. 24/04/2026 - 13:00

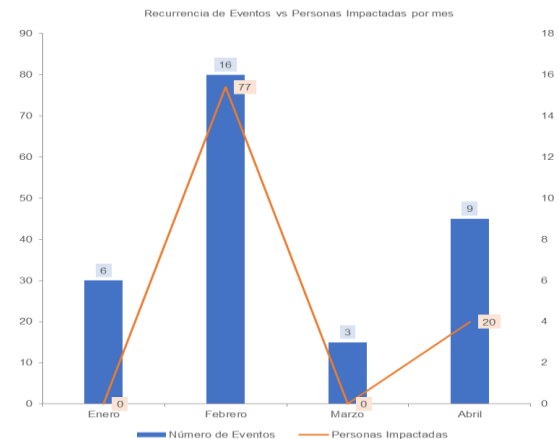
Nota: \*Personas impactadas incluye personas afectadas y damnificadas.



#### Número de eventos vs Personas Impactadas por meses:

Desde el 01/01/2026, a la fecha, los eventos por lluvias alcanzaron su **mayor recurrencia en el mes de febrero** registrando el **47,06%**; al igual que el **mayor impacto a la población con el 76,38%**.

Mes	Número de Eventos	Personas Impactadas	% de recurrencia Eventos	% de Personas Impactadas
Enero	6	0	17,65%	0,00%
Febrero	16	77	47,06%	79,38%
Marzo	3	0	8,82%	0,00%
Abril	9	20	26,47%	20,62%
Total general	34	97	100,00%	100,00%



Fuente: Unidad de Monitoreo Imbabura – Carchi SNGR – Instituciones del SNDGIRD. 24/04/2026 - 13:00

## 5. Asistencia humanitaria.

Por eventos producidos por lluvias desde el 01 de enero de 2026 a la fecha, se ha entregado la siguiente asistencia humanitaria:

- La **SNGR** ha entregado a la población afectada un total de **309** bienes de asistencia humanitaria:

CANTONES	KCA (15 días - 4 personas)	Kit de Aseo Personal	Kit de Limpieza	Camas	Cobijas / Frazadas	Kit de Dormir	Kit de Vajilla	Purificador de agua	Total	Personas beneficiarias	Familias beneficiarias
Bolívar	29	29	29	24	41	41	29	0	222	52	29
Tulcán	9	6	6	9	5	0	4	2	41	19	4
Espejo	8	8	8	1	0	4	5	4	38	28	9
Mira	1	1	0	2	0	2	1	1	8	2	1
<b>Total general</b>	<b>47</b>	<b>44</b>	<b>43</b>	<b>36</b>	<b>46</b>	<b>47</b>	<b>39</b>	<b>7</b>	<b>309</b>	<b>101</b>	<b>43</b>

Fuente: Unidad de Monitoreo Imbabura - Carchi SNGR – Instituciones del SNDGIRD. 24/04/2026 - 13:00

- Desde el 01 de enero, la Instituciones del Sistema Nacional Descentralizado de Gestión Integral de Riesgos y Desastres (SNDGIRD), han entregado un total de **100** bienes de asistencia humanitaria:

CANTONES	KCA	Raciones Alimenticias	Kit de Aseo Personal	Kit de Limpieza	Camas	Kit de Dormir	Bono de Contingencia por Evento Natural o Antrópico	Total	Personas beneficiarias	Familias beneficiarias
Bolívar	11	0	11	0	0	0	23	45	68	30
Tulcán	6	2	7	2	0	17	2	36	52	10
Espejo	7	0	7	0	2	0	2	18	26	7
Mira	0	0	0	0	0	0	1	1	2	1
<b>Total general</b>	<b>24</b>	<b>2</b>	<b>25</b>	<b>2</b>	<b>2</b>	<b>17</b>	<b>28</b>	<b>100</b>	<b>148</b>	<b>48</b>

Fuente: Unidad de Monitoreo Imbabura - Carchi SNGR – Instituciones del SNDGIRD. 24/04/2026 - 13:00

## 6. Declaratorias emitidas y COE activados:

Declaratorias de niveles de alertas en todo el país:

Nivel de Gobierno	Provincia	Cantón	Parroquia	Fecha de declaratoria	Nivel de Alerta	Descripción
Alerta Regional	Esmeraldas, Los Ríos, Pichincha, Carchi, Guayas, Loja.	--	--	20/02/2026	Roja	DECLÁRESE el estado de ALERTA ROJA, a fin de precautelar mayores afectaciones causadas a raíz del aumento de precipitaciones y deslizamientos de tierra, con la finalidad de mantener el monitoreo y planear preparación para la respuesta.

## 7. Eventos adversos de alto impacto

A continuación, se detallan los eventos adversos relevantes:

### Tulcán

- Santa Martha de Cuba/ vía San Vicente - Cuaspu, Chumban Alto, Loma La Palma y Loma Santo Tomas.** Producto de las fuertes precipitaciones registradas la madrugada y en el transcurso de día del 19/04/2026, se produjeron varios deslizamientos de tierra los cuáles afectaron cultivos de papa, zanahoria y arveja, así mismo afectaron a vías de tercer orden en diferentes tramos.
  - **80 metros lineales de vías afectadas.**
  - **3 ha. De cultivos afectados (papa, arveja y zanahoria).**
  - **1 puente afectado.**

**GAD Parroquial Santa Marta de Cuba** realiza los trabajos de limpieza y habilitación de la vía, adicional la confirmación del evento y reporte actualizado de afectaciones. **GAD Provincial** realiza los trabajos de limpieza y rehabilitación de la vía.

### Mira

- Juan Montalvo/Huaquer - Tulquizán.** Debido a las intensas precipitaciones registradas la madrugada 18/04/2026, se suscitó un aluvión que arrastró material pétreo y vegetal, cerrando la vía de tercer orden en su totalidad.
  - **500 metros lineales de vía afectada.**

**GAD Provincial** realiza los trabajos de limpieza y habilitación de la vía.

### Tulcán

- Julio Andrade/Yalquer.** Producto de las precipitaciones registradas en la mañana y tardes del 17/04/2026, se produjo un deslizamiento de tierra que afectó a una vivienda de construcción mixta.

- **1 familia, 4 personas damnificadas.**
- **1 vivienda afectada.**
- **40 metros lineales de vía afectada.**

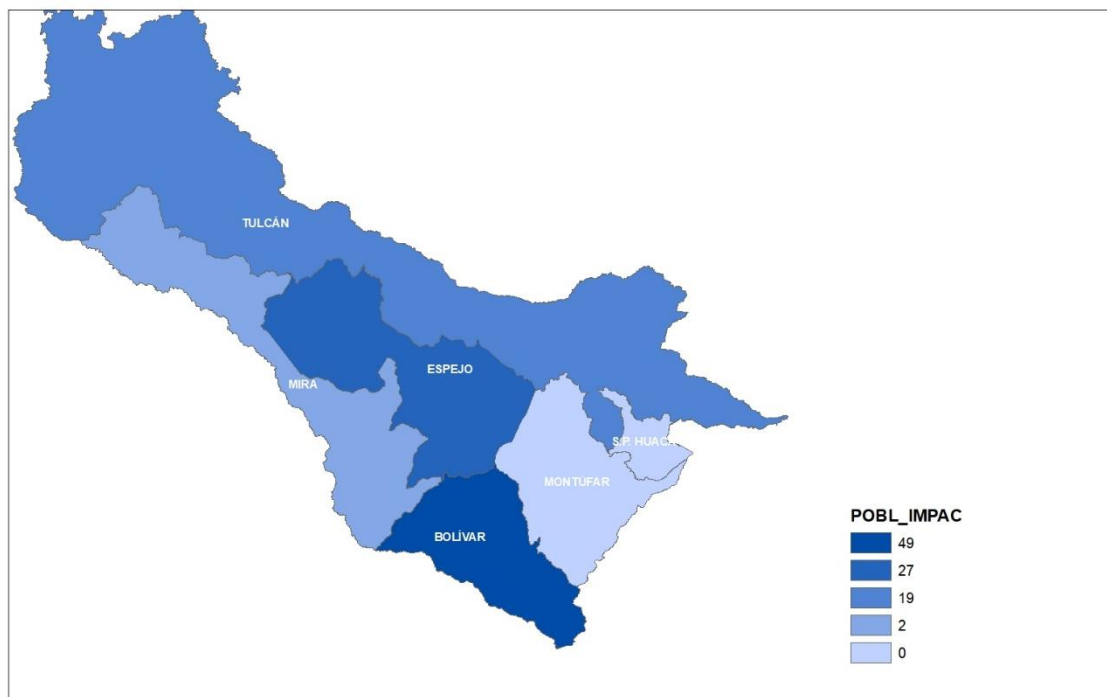
**CB Tulcán** realizó la inspección del evento adverso posterior emitió las debidas recomendaciones. **Prefectura del Carchi** realizó la limpieza y habilitación de la vía. **GAD C Tulcán UGR** realizó la inspección y levantamiento de la EVIN. **Patronato de Amparo Social Tulcán y la Prefectura del Carchi** realizaron la entrega de asistencia humanitaria. **SNGR realizó la entrega de asistencia humanitaria** en acompañamiento de Gobernación del Carchi y el GAD C Tulcán.

#### *Espejo*

- **La Libertad/Barrio San Francisco.** Debido a las intensas precipitaciones registradas la tarde 16/04/2026, se produjo el desbordamiento de una acequia, lo cual provocó el ingreso de agua a las viviendas y afectación a la vía de tercer orden.
  - **1 familia, 5 personas damnificadas.**
  - **2 familias, 8 personas afectadas.**
  - **3 viviendas afectadas.**
  - **30 metros lineales de vía afectada.**

**CB Espejo** realizó la evacuación de agua de las viviendas. **GAD Espejo** realizó el levantamiento del informe EVIN digital, movilizó maquinaria y realizó trabajos de limpieza y habilitación de la vía. **Prefectura del Carchi** realizó los trabajos de limpieza y remoción de escombros de la acequia. **Prefectura del Carchi** entregó asistencia humanitaria a las familias impactadas **SNGR** realizó la entrega de asistencia humanitaria en acompañamiento de Gobernación del Carchi, Policía Nacional del Ecuador, GAD C Espejo y Cuerpo de Bomberos Espejo.

## 8. Mapa de afectación por lluvias



#### *SitRep elaborado por:*

Nombre: Erika Cartagena - Analista de la Unidad Monitoreo de Eventos Adversos  
Correo electrónico: erika.cartagena@gestionderiesgos.gob.ec  
Teléfono: 063700503

#### *SitRep aprobado por:*

Nombre: Gabriel Shigla – Analista de la Dirección Nacional de Monitoreo de Eventos Adversos  
Correo electrónico: andres.shigla@gestionderiesgos.gob.ec  
Teléfono: 042593500 ext. 1960

Para ser agregado o removido de esta lista de SitRep, por favor envíe un correo electrónico a [sala.nacional@gestionderiesgos.gob.ec](mailto:sala.nacional@gestionderiesgos.gob.ec)  
Para más información, visite nuestro sitio Web: <https://www.gestionderiesgos.gob.ec/informes-de-situacion-actual-por-eventos-adversos-ecuador/>