

SitRep No. 1 - Lluvias - desde el 01 de enero a la fecha-Pastaza

INFORME DE SITUACIÓN PROVINCIAL

Este Informe cubre el período de 01.01.2026 al 06.04.2026

El próximo SITREP será emitido en caso de generarse nueva actividad relevante.

1. Puntos importantes

- Desde el 1 de enero de 2026 hasta la presente fecha se han registrado **29 eventos adversos por lluvias afectando 4 cantones**. Los eventos más recurrentes corresponden a: **Inundaciones (37.93%), vendavales (17.24%), deslizamientos (17.24%), lluvias intensas (10.34%), hundimientos (10.34%) y erosiones hídricas (6.90%)**.
- En lo que va de año 2026, **los cantones con mayor impacto a la población son: Arajuno y Pastaza**.
- Para la coordinación de las acciones de prevención y respuesta, se activó el COE provincial el 04/02/2026.
- Mediante RESOLUCIÓN Nro. SNGR-036-2026, emitida el 20/02/2026, por la Secretaría Nacional de Gestión de Riesgos se resolvió declarar: **ALERTA ROJA** por Época Lluviosa 2026. Carchi, Esmeraldas, Guayas, Loja, Los Ríos y Pichincha. **ALERTA NARANJA**: Azuay, Bolívar, Cañar, Chimborazo, Cotopaxi, El Oro, Imbabura, Manabí, Morona Santiago, Napo, Orellana, Santa Elena, Santo Domingo de los Tsáchilas, Sucumbios, Zamora Chinchipe. **ALERTA AMARILLA**: **Pastaza** y Tungurahua.

NIVEL DE
AFECTACIÓN

2

Calificación realizada
con base al Manual
del COE 2017

2. Situación Hidrometeorológica actual.

REGIÓN AMAZONICA



LUNES, 06 DE ABRIL DE 2026

Horario	Morona Santiago	Morona	Tarde	Noche
06:00	28°C	28°C	28°C	28°C
09:00	28°C	28°C	28°C	28°C
12:00	28°C	28°C	28°C	28°C
15:00	28°C	28°C	28°C	28°C
18:00	28°C	28°C	28°C	28°C
21:00	28°C	28°C	28°C	28°C
00:00	28°C	28°C	28°C	28°C
03:00	28°C	28°C	28°C	28°C
06:00	28°C	28°C	28°C	28°C

De acuerdo con la información emitida por el INAMHI, para el 06 de abril de 2026 se prevén condiciones de cielo mayormente nublado en la provincia de Pastaza, con presencia de precipitaciones de intensidad variable.

En la mañana, se esperan lluvias ligeras a moderadas en sectores dispersos; en la tarde, se prevé incremento de la intensidad de las precipitaciones, con posibles tormentas eléctricas; mientras que, en la noche, se mantendrán las lluvias de moderada a fuerte intensidad en varios sectores de la provincia.



ESTADO DE CUERPOS DE AGUA.

En el seguimiento realizado por las Unidades de Monitoreo de la SNGR, al momento de la publicación de este informe no se registran cuerpos hídricos desbordados.

3. Eventos Peligrosos y Afectaciones - Resumen.












Desde el 01 de enero del 2026 a la fecha, por lluvias se han registrado **29 eventos peligrosos**, distribuidos de la siguiente manera:

No.	Cantón	Total	Inundación	Deslizamiento	Vendaval	Lluvias Intensas	Hundimiento	Erosión Hídrica
1	Arajuno	14	7	2	2	-	3	-
2	Pastaza	10	4	-	1	3	-	2
3	Mera	3	-	2	1	-	-	-
4	Santa Clara	2	-	1	1	-	-	-
Total, General		29	11	5	5	3	3	2
Porcentaje		100%	37,93%	17,24%	17,24%	10,34%	10,34%	6,90%

Fuente: Unidad de Monitoreo SNGR CZ3 - Instituciones del SNDGIRD. 06/04/2026 - 06:00

Por los eventos detallados en la tabla anterior, se han registrado las siguientes afectaciones:

4. Eventos Peligrosos y Afectaciones - Resumen.

Afectación a Personas:			
	Personas afectadas:	1338	
	Personas damnificadas:	10	
Afectación a Viviendas:			
	Viviendas afectadas:	12	
Afectación a servicios básicos esenciales e infraestructura:			
Vías afectadas (metros lineales):			
	Primer orden:	0,03	
	Tercer orden:	0,24	
	Total, vías afectadas:	0,27	
Medios de Vida			
Superficie agrícola (hectáreas):			
	Afectación parcial:	43,40	
	Afectación total o pérdida:	6,45	
	Total, de superficie agrícola impactada	49,85	
Otras afectaciones			
	Unidades Educativas con daño funcional:	1	*Unidad Educativa del Milenio de Tarqui, presentó el desprendimiento parcial de la cubierta del patio. Escuela de Educación Básica Samashunchik, presentó daños en la cubierta (techo) de la batería sanitaria de la institución educativa.
	Unidades Educativas con daño estructural:	2*	
	Total, de unidades impactadas:	3	
	Bienes públicos afectados:	2	

Fuente: Unidad de Monitoreo SNGR CZ3 - Instituciones del SNDGIRD. 06/04/2026 - 06:00

Nota aclaratoria: Toda la información de cifras mostradas en el presente Informe, está sujeta a variación en virtud del levantamiento continuo de información.

5. Detalle de afectaciones por cantón (de 1 de enero del año 2026 a la fecha).

El cantón con mayor impacto a la población es **Arajuno**, con **1092 personas impactadas** y **14 eventos**, seguido de **Pastaza** con **248 personas impactadas** y **10 eventos** registrados.

No.	Cantón	No. Evento	Personas Impactadas	Familias Afectadas	Personas Afectadas	Familias Damnificadas	Personas Damnificadas	Viviendas Afectadas	Viviendas Destruídas	Establecimiento Educativos Afectados	Establecimiento Educativos Afectados Funcionalmente	Bienes Públicos Afectados	Km Lineales de Vías Afectadas	Ha de Cultivos Afectados	Ha de Cultivos Perdidos
1	Arajuno	14	1092	490	1088	2	4	10	0	0	0	0	0,24	22,4	0,2
2	Pastaza	10	248	55	242	1	6	1	1	2	1	2	0	21	6,25
3	Mera	3	8	1	8	0	0	1	0	0	0	0	0,02	0	0
4	Santa Clara	2	0	0	0	0	0	0	0	1	0	0	0,01	0	0
Suma Total		29	1348	546	1338	3	10	12	1	3	1	2	0,27	43,4	6,45

Fuente: Unidad de Monitoreo SNGR CZ3 - Instituciones del SNDGIRD. 06/04/2026 - 06:00

6. Alojamientos temporales activos.

Durante este periodo, por lluvias no se han activado alojamientos en la provincia.

7. Asistencia humanitaria.

Por eventos producidos por lluvias desde el 01 de enero de 2026 a la fecha, se ha entregado la siguiente asistencia humanitaria:

- La SNGR ha entregado a la población afectada un total de **1127** bienes de asistencia humanitaria:

Nro.	Cantón	Kit Complementario de Alimentos	KPRH	Kit de Aseo Personal	Kit de Limpieza	Kit de Vajilla	Mosquiteras, redes de cama	Total, Bienes Entregados	Personas Beneficiarias	Familias Beneficiarias
1	Arajuno	280	230	221	0	178	212	1121	2593	1272
2	Mera	0	2	0	2	2	0	6	24	3
Suma Total		280	232	221	2	180	212	1127	2617	1275

Fuente: Unidad de Monitoreo SNGR CZ3 - Unidad de Preparación y respuesta SNGR CZ3. 06/04/2026 - 06:00

- El SNDGIRD ha entregado a la población afectada un total de **40** bienes de asistencia humanitaria:

Nro.	Cantón	KPRH	Total, Bienes Entregados	Personas Beneficiarias	Familias Beneficiarias
1	Pastaza	40	40	130	27
Suma Total		40	40	130	27

Fuente: Unidad de Monitoreo SNGR CZ3 - Instituciones del SNDGIRD. 06/04/2026 - 06:00

8. COE activados, casos representativos y acciones de respuesta

- Durante el periodo analizado, en la provincia de Pastaza no se ha dispuesto la activación del COE Provincial ni de los COE cantonales, manteniéndose el monitoreo y las acciones preventivas a nivel institucional.

9. Detalle de eventos adversos

No se han registrado casos relevantes en los últimos 15 días.

SitRep generado por la Dirección de Monitoreo de Eventos Adversos de la Secretaría de Nacional de Gestión de Riesgos.

SitRep elaborado por:

Nombre: Fernando Flores - Operador de la Unidad de Monitoreo de Eventos Adversos SNGR CZ3
Correo electrónico: fernando.flores@gestionderiesgos.gob.ec
Teléfono: 033730684

SitRep aprobado por:

Nombre: María Angélica Larrea - Analista de la Dirección de Monitoreo de Eventos Adversos
Correo electrónico: maria.larrea@gestionderiesgos.gob.ec
Teléfono: 0999061792

Para ser agregado o removido de esta lista de SitRep, por favor envíe un correo electrónico a

Para más información, visite nuestro sitio Web: <https://www.gestionderiesgos.gob.ec/informes-de-situacion-actual-por-eventos-adversos-ecuador/>