



## REPORTE DE MONITOREO DE AMENAZAS Y EVENTOS ADVERSOS - No. 0228






Fecha y Hora de actualización: viernes, 24 de abril de 2026 - 09:40:37 / Página 1 de 8

Periodo de Monitoreo: Desde: 21:00 23/04/2026 Hasta: 09:00 24/04/2026

### 1. Monitoreo de amenazas

- **Amenaza en desarrollo, posible desencadenamiento de eventos adversos.**
- **Amenaza en incremento y probable materialización inminente.**
- **Amenaza dentro de los parámetros normales.**

#### PELIGRO VOLCÁNICO:

Ubicación	Nivel de alerta declarada	Situación actual	Valoración actual
 Volcán Reventador Napo	NARANJA	08:00 Sin reporte de novedades.	●
 Volcán Chiles-Cerro Negro Carchi	AMARILLA	08:00 Sin reporte de novedades.	●
 Volcán Sangay Morona Santiago	AMARILLA	08:00 Sin reporte de novedades.	●
 Volcán Cotopaxi	Sin alerta declarada	08:00 Sin reporte de novedades.	●
 Volcán Guagua Pichincha	Sin alerta declarada	08:00 Sin reporte de novedades.	●

#### PELIGRO POR DESBORDAMIENTO DE CUERPOS HIDRICOS:

##### 01 Cuerpo Hídrico desbordado:

Provincia	Cantón	Parroquia	Sector	Nombre
Orellana	Francisco de Orellana	Taracoa (Nueva Esperanza: Yuca)	Puente sobre el río Indillama	Indillama

##### 01 Cuerpo Hídrico con tendencia a subir de nivel:

Provincia	Cantón	Parroquia	Sector	Nombre
Los Ríos	Babahoyo	Babahoyo	Malecón de Babahoyo	Babahoyo

#### PELIGRO POR INCENDIOS FORESTALES:

##### 00 Incendios Activos:

Provincia	Cantón	Parroquia	Sector	Afectación (Ha)	Fecha de inicio
--	--	--	--	--	--

##### 00 Incendios Controlados:

Provincia	Cantón	Parroquia	Sector	Afectación (Ha)	Fecha de inicio
---	---	---	---	---	---

#### PELIGRO POR APERTURA O COLAPSO DE PRESAS Y REPRESAS:

Recurso	Cota mínima	Cota Actual	Cota máxima	Hora de corte	Valoración
Molino, Azuay	1990.95	1979.38	1991.00	08:00	●
Mazar, Azuay	2138.05	2135.9	2153.45	08:00	●
Daule Peripa, Guayas	70.00	79.35	85.00	08:00	●



**REPORTE DE MONITOREO DE AMENAZAS Y EVENTOS ADVERSOS – No. 0228**

Fecha y Hora de actualización: viernes, 24 de abril de 2026 - 09:40:37 / Página 2 de 8

Central Baba, Los Ríos	115.00	116.02	116.00	08:00	●
Chongón, Guayas	44.50	116.02	55.15	08:29	●
El Azúcar, Santa Elena	40.00	--	45.09	--	--
San Vicente, Santa Elena	50.00	--	58.00	--	--
La Esperanza, Manabí	53.40	61.22	66.00	09:00	●
Poza Honda, Manabí	104.29	101.10	106.51	09:00	●
Multipropósito Chone, Manabí	48.00	48.83	68.50	09:00	●
Agoyán, Tungurahua	1645.00	--	1651.00	--	--
Pucará-Pisayambo, Tungurahua	3541.00	--	3565.00	--	--

\* Medición dentro del rango aceptable en referencia a la cota máxima. existen planes de liberación de caudales que se van regulando de manera progresiva. Las instituciones responsables garantizan que no es una apertura súbita que pueda causar inundaciones en otras zonas.

**DECLARATORIAS DE NIVELES DE ALERTA VIGENTES POR AMENAZAS Y/O EVENTOS ADVERSOS, VISITAR LA PÁGINA WEB:**

<https://www.gestionderiesgos.gob.ec/niveles-de-alertas-y-declaratorias-vigentes-establecidas-por-la->

**SITUACIÓN HIDROMETEOROLÓGICA:**

	<p><b>ADVERTENCIA # 29</b>  <b>AMENAZA: LLUVIAS Y TORMENTAS ELÉCTRICAS</b>  <b>VIGENCIA:</b> desde 15:00 del 21 de abril hasta las 13H00 del 24 de abril de 2026</p> <p><b>DESCRIPCIÓN:</b> Entre la tarde del 21 a la mañana del 24 de abril se prevé precipitaciones de variable intensidad, acompañadas de tormentas y ráfagas de viento, con mayor énfasis en la región Amazónica, zona interior del Litoral y algunas localidades occidentales de la Sierra especialmente en zonas de estribación de cordillera. <b>Los días de mayor relevancia serían el 22 y 23 de abril.</b></p> <p><b>ZONAS AFECTADAS:</b></p> <ul style="list-style-type: none"> <li>-<b>Región Litoral:</b> Mayor incidencia de precipitaciones en el interior de Esmeraldas, Manabí y Guayas, así como de forma general en Santo Domingo y Los Ríos.</li> <li>-<b>Región Interandina:</b> Se prevén precipitaciones mayormente aisladas en localidades de estribación de cordillera a lo largo de la región, con menor incidencia en las provincias del sur</li> <li>-<b>Región Amazonía:</b> Se esperan lluvias y probables tormentas de variable intensidad a lo largo de la estribación oriental, con mayor incidencia en provincias del centro y norte de la región.</li> <li>-<b>Región Insular:</b> Se prevén eventos de precipitación de variable intensidad a lo largo del archipiélago..</li> </ul> <p><b>FUENTE:</b> INAMHI</p>
--	--

**PELIGRO SÍSMICO:**

Fecha - Hora Local	Magnitud	Profundidad	Cercano a	Sentido por la población
--	--	--	--	--



**REPORTE DE MONITOREO DE AMENAZAS Y EVENTOS ADVERSOS – No. 0228**

Fecha y Hora de actualización: viernes, 24 de abril de 2026 - 09:40:37 / Página 3 de 8

**2. Monitoreo de eventos adversos (emergencias y desastres)**

ZONA 2



Inundación	
<b>Localización:</b>	Orellana / Francisco de Orellana / Taracoa / Centro Poblado
<b>Antecedentes:</b>	Debido a las intensas lluvias registradas el 20/04/2026 en la parte alta del río Indillama, se produce al momento su desbordamiento, lo que ocasiona una inundación en la vía Palanda y en los predios de algunas viviendas.
<b>Situación actual:</b>	El río se mantiene desbordado en el puente y en otro tramo de la vía hacia a Palanda. MINEDEC resolvió cambiar la modalidad a no presencial en la Unidad Educativa Nueva Esperanza y Benjamin Carrion. En la cabecera parroquial se ha restablecido paulatinamente la energía eléctrica.
<b>Afectaciones:</b>	- Puente afectado: 1 - Porcentaje de servicio eléctrico afectado: 100% (se ha restablecido aprox. la mitad de la parroquia)
<b>Acciones de respuesta:</b>	CNEL realiza la rehabilitación del servicio. Tenencia Política de Taracoa realiza seguimiento. MINEDEC informó que coordinó acciones para garantizar las actividades educativas en los dos establecimientos debido falta de acceso por la inundación en la vía a Palanda. SNGR coordinó con CNEL, la reparación. MINEDEC informó sobre el evento. SNGR coordinó con GAD Parroquial el monitoreo y seguimiento del evento.
<b>Fuentes de información:</b>	SNGR CZ2 Umeva Napo-Orellana/MINEDEC/ GAD Parroquial de Taracoa/ CNEL



Inundación	
<b>Localización:</b>	Orellana/Francisco de Orellana/Dayuma/km 37-sector San Pedro, vía Coca - Dayuma[E45A]
<b>Antecedentes:</b>	El 20/04/2026 por lluvias desde la madrugada hasta el momento, se produjo el incremento del caudal del río Salado Bajo y su desbordamiento, como consecuencia varias viviendas se encuentran inundadas, además se produjo el colapso de alcantarillas y erosión del material que formaba parte de la calzada de la vía de primer orden.
<b>Situación actual:</b>	La vía está cerrada. El río nuevamente se encuentra desbordado debido a las lluvias. Ruta alterna: Coca - vía La Belleza - Sol de Oriente - Puma - Dayuma.
<b>Afectaciones:</b>	- Familias afectadas: /En evaluación - Viviendas afectadas: /En evaluación - Vías afectadas: 1 /En atención
<b>Acciones de respuesta:</b>	Petroecuador habilitó el paso en el sector afectado. El GAD Municipal de Francisco de Orellana realizó una inspección en el lugar del evento, informando que no se evidencian afectaciones a viviendas. Por su parte, la Teniente Política del MDG efectuará en horas de la tardes del 22/04/2026 un recorrido en la zona con el fin de verificar y determinar la posible existencia de otras afectaciones. MINEDEC informó sobre la situación actual, se coordinará con MIT la atención de la vía. Policía Nacional realizó un recorrido por los sectores afectados.
<b>Fuentes de información:</b>	SNGR CZ2 Umeva Napo-Orellana/ GAD Parroquial /MINEDEC



Erosión Hídrica	
<b>Localización:</b>	Napo/El Chaco/Gonzalo Díaz De Pineda (El Bombón)/San Rafael, Piedra Fina 2, San Luis, San Carlos, vía Y de Baeza-Lago Agrío [E45].
<b>Antecedentes:</b>	Debido al proceso erosivo desarrollado desde febrero del 2020, el río Quijos (Alto Coca) mantiene en riesgo a varias viviendas y sectores estratégicos, tales como: la Red Estatal Vial [E45], Hidroeléctrica Coca Codo Sinclair, tuberías de SOTE, Poliducto Shushufindi - Quito y OCP. Se mantiene la declaratoria emitida mediante resolución SGR-058-2021 de cambiar el nivel de alerta Naranja a Roja. El 11/02/2023, MTOP declaró emergencia la RVE E45, afectada por la erosión regresiva del río. EL COE Chaco está activo.



**REPORTE DE MONITOREO DE AMENAZAS Y EVENTOS ADVERSOS – No. 0228**

Fecha y Hora de actualización: viernes, 24 de abril de 2026 - 09:40:37 / Página 4 de 8

<b>Situación actual:</b>	El frente de erosión se ubica en la abscisa 3+600, con un avance registrado durante 256 días (al 16/04/2026). La vía en el tramo San Luis - Reventador se encuentra CERRADA por trabajos en el sector Nariz del Diablo hasta las 18:00 del 19 de abril.
<b>Afectaciones:</b>	Desde el 2020 a la fecha las afectaciones son las siguientes: - 988 Personas Afectadas indirectas. - 135 Personas Damnificadas. (39 personas en proceso de atención - bonos) - 82 Personas Afectadas. - 164 Personas Evacuadas. - 29 Viviendas destruidas. - 10 Viviendas afectadas (con grietas) - 1400 Metros de vía afectadas. - 1 escuela afectada de manera estructural (fisuras) y funcional. - 1 Centro de Salud afectado. (tiene fisuras) (no esta operativo por la pérdida de la vía en San Carlos) - 6 Bienes públicos afectados: 3 corresponden al fenómeno de erosión (rotura de tuberías: SOTE, Poliducto y OCP por el hundimiento ocurrido el 07/04/2020); 1 tubería de agua potable de San Luis y 1 Torre de soporte de tubería tipo H e infraestructura eléctrica. (02/07/2025) - 6 Puentes destruidos: Puente sobre el río Montana, Puente Ventana 2, Puente Piedra Fina 2, Puente sobre el río Marker, Puente colgante San Carlos y puente sobre el río Loco (11/08/2025). - 6 Bienes privados afectados: fueron afectados al intentar cruzar el río Marker un bus interprovincial (trans Esmeraldas) (05/09/2023), un camión (10/09/2023), bus interprovincial (Zaracay) (14/09/2023), camioneta (30/10/2023), tráiler y un bus de la Cooperativa Putumayo (24/11/2023) - 100,03 ha de Cultivo perdido - 3448 Animales de granja afectados y muertos
<b>Acciones de respuesta:</b>	18/04/2026: MIT, con apoyo de OCP, Petroecuador y CELEC EP, continúa trabajos de mantenimiento de la variante E45 en el sector del río Loco, construcción del canal de desvío del río Coca y protección de márgenes de los ríos Loco y Malo. 16/04/2026: La Comisión Ejecutora Río Coca de CELEC EP ejecuta obras temporales y permanentes, en coordinación con el Cuerpo de Ingenieros del Ejército de los Estados Unidos (USACE). 08/04/2026: El Ministerio de Desarrollo Humano gestiona autorización para bonos. SNGR, GAD El Chaco y comités comunitarios realizan monitoreo continuo. Policía Nacional ejecuta control vehicular.
<b>Fuentes de información:</b>	SNGR CZ2 Umeva Napo-Orellana/SNGR CZ2/UGR GAD El Chaco/MDG/Comunidad/CELEC EP/ECU 911/Cuerpo de Bomberos El Chaco

**ZONA 3**



**Inundación**

<b>Localización:</b>	Pastaza / Pastaza / Puyo / Barrio el Chofer.
<b>Antecedentes:</b>	Debido a las lluvias de la tarde del 23/04/2026, se produjo una inundación y desbordamiento del estero Citayacu, anegando las vías debido al colapso de alcantarillas.
<b>Situación actual:</b>	Al momento, el estero Citayacu ya no se encuentra desbordado y está con tendencia a disminuir su caudal, el agua ha sido evacuada de las viviendas, las familias afectadas permanecen en sus viviendas.
<b>Afectaciones:</b>	- 4 familias afectadas (16 personas)/En levantamiento del EVIN por GAD - 4 viviendas afectadas/Atención finalizada
<b>Acciones de respuesta:</b>	UGR-GAD-Cantonal Pastaza realiza el levantamiento de información y elaboración del EVIN. Cuerpo de Bomberos Pastaza brindó el apoyo en la evacuación del agua, dejaron recomendaciones. SNGR coordinó con el UGR-GADM Cantonal el levantamiento de información, nos mantenemos en seguimiento al evento, de acuerdo con la información que se genere en territorio. EMAPAST, Servicios Municipales y Obras Públicas (OOPP) de GAD realizan los trabajos de limpieza de alcantarillas, desfogue del agua lluvia acumulada y limpieza de las vías.
<b>Fuentes de información:</b>	SNGR CZ2 Umeva Chimborazo/Tungurahua / UGR GADM Pastaza / UPREA SNGR CZ3

**Inundación**

<b>Localización:</b>	Pastaza / Pastaza / Simón Bolívar / Comunidad Kumay
----------------------	---

## REPORTE DE MONITOREO DE AMENAZAS Y EVENTOS ADVERSOS – No. 0228

Fecha y Hora de actualización: viernes, 24 de abril de 2026 - 09:40:37 / Página 5 de 8



<b>Antecedentes:</b>	Debido a las lluvias de la tarde del 22/04/2026, se produjo el ingreso de agua a las viviendas del sector, afectando los enseres del hogar.
<b>Situación actual:</b>	Las familias pernoctan en casas de familiares acogientes.
<b>Afectaciones:</b>	- 3 familias, 15 personas afectadas. Pendiente de atención. - 3 viviendas afectadas / Pendiente de atención.
<b>Acciones de respuesta:</b>	UGR GADC Pastaza con el apoyo de UPREA SNGR CZ3 Pastaza realizan el levantamiento del EVIN. *SNGR CZ3 trasladó la asistencia humanitaria y monitorea el evento. Teniente Político de Simón Bolívar confirmó el evento. SNGR monitorea el evento y coordina con el GAD Cantonal para que realice el levantamiento de información de necesidades.
<b>Fuentes de información:</b>	SNGR CZ2 Umeva Chimborazo/Tungurahua / Tenencia Política / UPREA SNGR CZ3

### ZONA 9



#### Incendio Estructural

<b>Localización:</b>	Pichincha / Quito / Solanda / Por el Colegio Zaldumbide
<b>Antecedentes:</b>	El 23/04/2026, debido a un escape de GLP (Gas Licuado de Petróleo) al interior de la vivienda, se generó la acumulación de gas en el ambiente. Al entrar en contacto con una fuente de ignición, se produjo un incendio, ocasionando daños materiales.
<b>Situación actual:</b>	El incendio fue controlado oportunamente; como consecuencia del evento, se registró una persona herida con quemaduras a nivel facial y fue trasladado a una casa de salud en condiciones estables.
<b>Afectaciones:</b>	- 1 persona herida / En atención - 1 vivienda afectada / En evaluación
<b>Acciones de respuesta:</b>	CB Quito realizó el control del flagelo y lleva a cabo una evaluación integral de la vivienda. El GAD Cantonal del DMQ realizará una evaluación inicial con el fin de determinar la activación de asistencia humanitaria. Por su parte, la SNGR efectúa el monitoreo del evento.
<b>Fuentes de información:</b>	SNGR CZ9 Umeva Pichincha/ GAD Cantonal COEM/Cuerpos de Bomberos DMQ



#### Inundación

<b>Localización:</b>	Pichincha/San Miguel de los Bancos/Cabeza Cantonal/Barrío Camilo Ponce
<b>Antecedentes:</b>	El 23/04/2026 debido a precipitaciones intensas registradas en el sector, se produjo el colapso del sistema de alcantarillado, lo que ocasionó la acumulación de agua e inundación en una vivienda.
<b>Situación actual:</b>	Se ejecutó labores de evacuación de agua acumulada en el área afectada, mediante acciones operativas de control, contención y mitigación del evento. La persona se mantiene en su domicilio.
<b>Afectaciones:</b>	- 1 persona afectada / (En atención) - 1 vivienda afectada / (En atención)
<b>Acciones de respuesta:</b>	CB Los Bancos ejecutó labores de evacuación de agua acumulada en el área afectada. GAD Bancos realizará el proceso de evaluación con el objetivo de determinar el nivel de afectación.
<b>Fuentes de información:</b>	SNGR CZ2 Umeva Pichincha / Cuerpo de Bomberos San Miguel de los Bancos



#### Deslizamiento

<b>Localización:</b>	Pichincha /Quito/ Pacto/Pacto- Pacto Loma, Armenia -Pacto, Pacto- San Jose Ingapi- San Francisco de Pachijal, Pacto Paraiso Sanguangal
<b>Antecedentes:</b>	El 16/04/2026, por lluvias, se reportan varios deslizamientos que obstaculizó totalmente vías de segundo y tercer orden.
<b>Situación actual:</b>	El Puesto de Mando Unificado continúa activo, por hoy 23/04/2026 no se obtuvieron resultados positivos en la búsqueda de la persona extraviada en el evento adverso; y, las vías de segundo y tercer orden se encuentran habilitadas, además en el lugar se realizó el retiro de escombros en algunos puntos.
<b>Afectaciones:</b>	- 1 persona fallecida (menor de edad) / EN ATENCIÓN - 1 persona extraviada (adulto) / EN ATENCIÓN

**REPORTE DE MONITOREO DE AMENAZAS Y EVENTOS ADVERSOS – No. 0228**

Fecha y Hora de actualización: viernes, 24 de abril de 2026 - 09:40:37 / Página 6 de 8

	<ul style="list-style-type: none"> <li>- 20 personas afectadas / EN ATENCIÓN</li> <li>- 8 viviendas afectadas/ EN ATENCIÓN</li> <li>- 600 metros lineales vías de segundo y tercer orden / EN ATENCIÓN EN OTROS SECTORES</li> <li>- Porcentaje de Servicio de Electricidad Afectado (100%) / FINALIZADO</li> <li>- 1 bien privado afectado (vehículo)/ FINALIZADO</li> </ul>
<b>Acciones de respuesta:</b>	<p>Puesto de Mando Unificado indicó que no se obtuvieron resultados durante las operaciones de búsqueda ; por lo que se suspendieron las labores y se dispuso su reanudación para el 24 de abril de 2026 a partir de las 07h00.</p> <p>El 22/04/2026 se realizaron las operaciones de búsqueda sin obtener resultados positivos, las cuales fueron retomadas la mañana del 23/04/2026, a las 07h00; asimismo, el GAD Cantonal del DMQ llevó a cabo la evaluación inicial de daños en los predios afectados, determinando las afectaciones existentes y emitiendo las recomendaciones técnicas correspondientes para sus propietarios, con el fin de precautelar su integridad.</p>
<b>Fuentes de información:</b>	SNGR CZ9 Umeva Pichincha/GAD Cantonal/COEM/Cuerpos de Bomberos DMQ

**3. Monitoreo de estado de vías afectadas por eventos adversos**

01 VÍA DE PRIMER ORDEN CERRADA:

No.	Provincia	Cantón	Parroquia	Sector/Vía	Evento adverso	Afectación (mts lineales)	Fecha del evento	Vías alternas
1	Bolívar	Chillanes	Chillanes	Vista Alegre km 37,5, vía Chillanes-Bucay [E465]	DESLIZAMIENTO	30	22/04/2026	La Miran - Bucay.

16 VÍAS DE PRIMER ORDEN PARCIALMENTE HABILITADAS:

No.	Provincia	Cantón	Parroquia	Sector/Vía	Evento adverso	Afectación (mts lineales)	Fecha del evento	Vías alternas
1	Guayas	General Antonio Elizalde(Bucay)	General Antonio Elizalde(Bucay)	Av General Elizalde como referencia frente al mercado de construcción	DESLIZAMIENTO	15	21/04/2026	vía alterna: Eloy Alfaro y Raúl Valdés.
2	Azuay	Cuenca	Molleturo	km 92, km 96 Vía Cuenca-Molleturo-Naranjal [E-582]	DESLIZAMIENTO	50	16/04/2026	Zhud-Cochancay-El Triunfo.
3	Napo	El Chaco	Gonzalo Díaz de Pineda	Sector Quebrada Nariz del Diablo, vía Chaco - Reventador[E45]	EROSIÓN HIDRICA	--	03/04/2026	parcialmente habilitada para vehículos pequeños, no hay lluvias. RUTA ALTERNA: Baeza- Narupa- Coca- Lago Agrío
4	Napo	El Chaco	Gonzalo Díaz de Pineda	puente sobre el río Marker, vía Chaco - Reventador	EROSIÓN HIDRICA	--	03/04/2026	tramo Santa Rosa - Reventador la circulación será restringida a partir de las 20:00 para vehículos pesados. Ruta: alterna: Baeza - Narupa - Coca - Lago Agrío.
5	Napo	El Chaco	Gonzalo Díaz de Pineda	Piedra Fina, San Rafael, vía El Chaco - Reventador [E45]	EROSIÓN HIDRICA	--	03/04/2026	rutas alternas: Baeza- Narupa- Coca- Lago Agrío.
6	Napo	El Chaco	Gonzalo Díaz de Pineda	Piedra Fina, vía El Chaco-Reventador [E45]	SOCAVAMIENTO	--	20/05/2024	Ninguna
7	Imbabura	Ibarra	Carolina	San Jerónimo-Guadual; vía Salinas - Lita km 114 [E10]	DESLIZAMIENTO	125	22/12/2023	Ninguna
8	Esmeraldas	Quinindé	Malimpia	Malimpia, E20 pasando el basurero a mano derecha	SOCAVAMIENTO	30	03/04/2023	Ninguna
9	Morona Santiago	Limón Indanza	Yunganza (Cab. En el rosario)	Km 35, El Rosario, vía Bella Unión - Limón [E45]	DESLIZAMIENTO	30	04/03/2023	Ninguna
10	Manabí	Puerto López	Salango	La Rinconada 5 Cerros, vía Puerto López - Santa Elena [E15].	HUNDIMIENTO	4	28/08/2022	Ninguna
11	Manabí	Sucre	Leonidas Plaza	Km 19, San Agustín-Tosagua [E-383]	SUBSIDENCIA	150	14/08/2022	Ninguna
12	Pichincha	Mejía	Manuel Cornejo A.	km 38 + 600, vía Alóag - Unión del Toachi [E20]	HUNDIMIENTO	15	25/02/2022	Ninguna
13	Esmeraldas	Quinindé	Rosa Zarate (Quinindé)	Km 68 Los Vergeles, vía Esmeraldas - Quinindé [E20]	HUNDIMIENTO	40	8/02/2022	Ninguna

## REPORTE DE MONITOREO DE AMENAZAS Y EVENTOS ADVERSOS - No. 0228

Fecha y Hora de actualización: viernes, 24 de abril de 2026 - 09:40:37 / Página 7 de 8

No.	Provincia	Cantón	Parroquia	Sector/Vía	Evento adverso	Afectación (mts lineales)	Fecha del evento	Vías alternas
14	Imbabura	Ibarra	Carolina	San Jerónimo; vía Salinas - Lita [E 10]	DESPLAZAMIENTO	225	22/12/2021	1.- Ruta desde la E10 Guallupe - San Juan de Lachas (Carchi) - por la E 182 Gualchan - Chical - Maldonado - Tulcán - Ibarra, 2.- Para vehículos livianos, E10 desde San Jerónimo - Buenos Aires - Cahuasqui - Tumbabiro.
15	Cañar	Cañar	Ingapirca	Vía El tambo - Ingapirca - Honorato Vásquez km 8+100, km 15	DESPLAZAMIENTO	100	24/11/2021	Ninguna
16	Napo	El Chaco	Gonzalo Díaz De Pineda (El Bombón)	San Rafael, Piedra Fina, San Luis, San Carlos, Vía Y de Baeza-Lago Agrío [E45]	SOCAVAMIENTO	1040	2/02/2020	Lago Agrío - Coca - Y de Narupa - Tena - Ambato - Quito

### 10 VÍAS DE SEGUNDO ORDEN CERRADAS:

No.	Provincia	Cantón	Parroquia	Sector/Vía	Evento Adverso	Afectación (mts lineales)	Fecha del evento	Vías alternas
1	Bolívar	Chillanes	Chillanes	vía a la comunidad de Tola Chica	DESPLAZAMIENTO	10	22/04/2026	Ninguna
2	Chimborazo	Cumandá	Cumandá	Cruz de Hueso, vía Riobamba - Pallatanga - Guayaquil [E-487]	DESPLAZAMIENTO	100	21/04/2026	Riobamba - Guaranda - Babahoyo - Guayaquil (vía a la costa) Alausi - Zhud - La Troncal (vía al austro ecuatoriano)
3	Loja	Loja	El Cisne	El Cisne, Cabecera Parroquial	DESPLAZAMIENTO	20	21/04/2026	Ninguna
4	Pichincha	Quito	Pacto	La Delicia y Toalí	DESPLAZAMIENTO	--	20/04/2026	Ninguna
5	Pichincha	Quito	San José de Minas	Vía Quitizaya	DESPLAZAMIENTO	--	20/04/2026	Ninguna
6	Pichincha	Quito	La Mena	Vencedores de Pichincha - OE9E Y OE9B	LLUVIAS INTENSAS	--	14/04/2026	Ninguna
7	Santa Elena	Salinas	Anconito	Vía al Puerto Pesquero	SOCAVAMIENTO	5	14/03/2023	Ninguna
8	Pichincha	Quito	Conocoto	Calles Hermano Miguel y Panzaleo, cruce de vías	SOCAVAMIENTO	30	28/02/2022	Ninguna
9	Azuay	Nabón	Nabón	Rosas, Bellavista, Tamboloma, Chunazana	DESPLAZAMIENTO	50	14/03/2021	Corraleja-Yasudel-Susudel
10	Imbabura	Pimampiro	Pimampiro, Cabecera Cantonal	San José de Aloburo	DESPLAZAMIENTO	500	09/11/2021	Vía Narchimbuela - Pimampiro

### 04 VÍAS DE SEGUNDO ORDEN PARCIALMENTE HABILITADAS:

No	Provincia	Cantón	Parroquia	Sector/Vía	Evento Adverso	Afectación (mts lineales)	Fecha del evento	Vías alternas
1	Chimborazo	Guamote	Cebadas	Ichubamba, vía Riobamba - Cebadas - Macas [E-46]	DESPLAZAMIENTO	--	21/04/2026	Ninguna
2	Bolívar	Chillanes	Chillanes	vía Chillanes - Arrayampamba	DESPLAZAMIENTO	--	23/04/2026	Ninguna
3	Pichincha	Mejía	Machachi	Parque Manantial de los Volcanes y Calle nueva España	HUNDIMIENTO	--	03/04/2026	Ninguna
4	Napo	Tena	Ahuano	Ahuano, vía Ahuano-Campana Cocha	SOCAVAMIENTO	150	02/07/2024	Ninguna

### 07 VÍAS DE TERCER ORDEN CERRADAS:

No.	Provincia	Cantón	Parroquia	Sector/Vía	Evento Adverso	Afectación (mts lineales)	Fecha del evento	Vías alternas
1	Azuay	Pucará	San Rafael de Sharug	Vía Tendales a San Rafael	DESPLAZAMIENTO	80	21/04/2026	Minas Tablón Pucará
2	Cotopaxi	Pujilí	Tingo la Esperanza	Puente altura del Recinto Guayacán	EROSIÓN HÍDRICA	--	19/04/2026	Ninguna
3	El Oro	Piñas	Piñas	Cerro Pata Grande, Vía Cerro Pata Grande - Piñas	DESPLAZAMIENTO	30	25/02/2026	Ninguna
4	Morona Santiago	Pablo Sexto	Pablo Sexto	Río Namakim	EROSIÓN HÍDRICA	--	22/01/2026	Namakim-Huamboya-Pablo Sexto.
5	Los Ríos	Ventanas	Zapotal	cerca a la entrada de CTE - UREM	HUNDIMIENTO	20	13/01/2026	Ninguna

**REPORTE DE MONITOREO DE AMENAZAS Y EVENTOS ADVERSOS - No. 0228**

Fecha y Hora de actualización: viernes, 24 de abril de 2026 - 09:40:37 / Página 8 de 8

6	Pichincha	Mejía	Tambillo	Ushco, vía Tambillo - Panamericana Sur	INUNDACIÓN	20	10/04/2022	Ninguna
7	Pichincha	Mejía	Manuel Cornejo Astorga (Tandapi)	Vía de ingreso a las Comunidades Peñas Blancas, El Paraíso, El Mirador y San Francisco	DESLIZAMIENTO	140	08/02/2022	Ninguna

**10 VÍAS DE TERCER ORDEN PARCIALMENTE HABILITADAS:**

No.	Provincia	Cantón	Parroquia	Sector/Vía	Evento Adverso	Afectación (mts lineales)	Fecha del evento	Vías alternas
1	Imbabura	Cotacachi	6 de Julio de Cuellaj	Las Palmas, Sector B Comunidad San Alberto	DESLIZAMIENTO	50	22/04/2026	Ninguna
2	Imbabura	Cotacachi	6 de Julio de Cuellaj	La Esperanza, vía Pueblo Viejo	DESLIZAMIENTO	20	21/04/2026	Ninguna
3	Carchi	Tulcán	Santa Marta de Cuba	vía San Vicente - Cuaspud, Chumban Alto, Loma La Palma y Loma Santo Tomas.	DESLIZAMIENTO	80	19/04/2026	Ninguna
4	El Oro	Portovelo	Salati	Salati, vía Salati - Ambocas - El Cisne - Loja	DESLIZAMIENTO	50	19/04/2026	Villamao-Portotillo-Río Luis-Portovelo.
5	Pichincha	Mejía	Manuel Cornejo Astorga	Sectores de Sarapullo Alto-Esperanza Alta y Tandapi	INUNDACIÓN	--	16/04/2026	Ninguna
6	Tungurahua	Ambato	Pishilata	Techo Propio, Calle Jorge Borges y Gabriela Mistral, ref. En el letrero Bienvenido a Techo Propio	HUNDIMIENTO	3	31/03/2026	Ninguna
7	Orellana	Francisco de Orellana	San Luis de Armenias	Comunidad Patas Yacu, Vía comunidad 6 de Enero	EROSIÓN HÍDRICA	--	24/03/2026	Ninguna
8	Pichincha	San Miguel de los Bancos	Mindo	Vía el Cinto - Saloya	DESLIZAMIENTO	--	10/03/2026	Ninguna
9	Orellana	La Joya de los Sachas	San Sebastián del Coca	Sardinas, vía Sardinas - Lumbaqui	EROSIÓN HÍDRICA	328	09/01/2026	Ninguna
10	Cotopaxi	Pujilí	Pujilí	La Quesera, Cuturivi Chico - El Batán, vía Isinche La Gloria - Cuturivi Chico	HUNDIMIENTO	150	02/06/2025	Ninguna

Reporte generado por la Dirección de Monitoreo de Eventos Adversos de la Secretaría Nacional de Gestión de Riesgos.

**Reporte elaborado por:**

Nombre: Joao Aspiazu - Digitador Nacional de Eventos Adversos  
Correo electrónico: [Luis.aspiazu@gestionderiesgos.gob.ec](mailto:Luis.aspiazu@gestionderiesgos.gob.ec)  
Teléfono: 042593500 ext. 1630

**Reporte revisado por:**

Nombre: Javier Sarango. - Analista de Monitoreo de Eventos Adversos  
Correo electrónico: [jose.sarango@gestionderiesgos.gob.ec](mailto:jose.sarango@gestionderiesgos.gob.ec)  
Teléfono: 042593500 ext. 1603

Para ser agregado o removido de esta lista de destinatarios, por favor envíe un correo electrónico a [sala.nacional@gestionderiesgos.gob.ec](mailto:sala.nacional@gestionderiesgos.gob.ec)

Para más información, visite nuestro sitio web: <https://www.gestionderiesgos.gob.ec/reportes-de-monitoreo-de-amenazas-y-eventos-peligrosos/>