



REPORTE DE MONITOREO DE AMENAZAS Y EVENTOS ADVERSOS - No. 0219





Fecha y Hora de actualización: domingo, 19 de abril de 2026 - 21:09:43 / Página 1 de 7

Periodo de Monitoreo: Desde: 09:00 19/04/2026 Hasta: 21:00 19/04/2026

1. Monitoreo de amenazas

- **Amenaza en desarrollo, posible desencadenamiento de eventos adversos.**
- **Amenaza en incremento y probable materialización inminente.**
- **Amenaza dentro de los parámetros normales.**

PELIGRO VOLCÁNICO:

Ubicación	Nivel de alerta declarada	Situación actual	Valoración actual
 Volcán Reventador Napó	NARANJA	20:00 Sin reporte de novedades.	●
 Volcán Chiles-Cerro Negro Carchí	AMARILLA	20:00 Sin reporte de novedades.	●
 Volcán Sangay Morona Santiago	AMARILLA	20:00 Sin reporte de novedades.	●
 Volcán Cotopaxi	Sin alerta declarada	20:00 Sin reporte de novedades.	●
 Volcán Guagua Pichincha	Sin alerta declarada	20:00 Sin reporte de novedades.	●

PELIGRO POR DESBORDAMIENTO DE CUERPOS HIDRICOS:

00 Cuerpos Hídricos desbordados:

Provincia	Cantón	Parroquia	Sector	Nombre
--	--	--	--	--

04 Cuerpo Hídrico con tendencia a subir de nivel:

Provincia	Cantón	Parroquia	Sector	Nombre

PELIGRO POR INCENDIOS FORESTALES:

00 Incendios Activos:

Provincia	Cantón	Parroquia	Sector	Afectación (Ha)	Fecha de inicio
--	--	--	--	--	--

00 Incendio Controlado:

Provincia	Cantón	Parroquia	Sector	Afectación (Ha)	Fecha de inicio
---	---	---	---	---	---

REPORTE DE MONITOREO DE AMENAZAS Y EVENTOS ADVERSOS – No. 0219

Fecha y Hora de actualización: domingo, 19 de abril de 2026 - 21:09:43 / Página 2 de 7

PELIGRO POR APERTURA O COLAPSO DE PRESAS Y REPRESAS:

Recurso	Cota mínima	Cota Actual	Cota máxima	Hora de corte	Valoración
Molino, Azuay	1990.95	1981.79	1991.00	08:00	●
Mazar, Azuay	2138.05	2138.20	2153.45	08:00	●
Daule Peripa, Guayas	70.00	78.97	85.00	08:00	●
Central Baba, Los Ríos	115.00	--	116.00	--	--
Chongón, Guayas	44.50	47.27	55.15	08:00	●
El Azúcar, Santa Elena	40.00	--	45.09	--	--
San Vicente, Santa Elena	50.00	--	58.00	--	--
La Esperanza, Manabí	53.40	--	66.00	--	--
Poza Honda, Manabí	104.29	--	106.51	--	--
Multipropósito Chone, Manabí	48.00	--	68.50	--	--
Agoyán, Tungurahua	1645.00	--	1651.00	--	--
Pucará-Pisayambo, Tungurahua	3541.00	--	3565.00	--	--

* *Medición dentro del rango aceptable en referencia a la cota máxima. existen planes de liberación de caudales que se van regulando de manera progresiva. Las instituciones responsables garantizan que no es una apertura súbita que pueda causar inundaciones en otras zonas.*

DECLARATORIAS DE NIVELES DE ALERTA VIGENTES POR AMENAZAS Y/O EVENTOS ADVERSOS, VISITAR LA PÁGINA WEB:

<https://www.gestionderiesgos.gob.ec/niveles-de-alertas-y-declaratorias-vigentes-establecidas-por-la-> 

SITUACIÓN HIDROMETEOROLÓGICA:

	<p style="text-align: center;">ADVERTENCIA # 26</p> <p style="text-align: center;">AMENAZA: LLUVIAS Y TORMENTAS</p> <p>VIGENCIA: desde 12H30 del 16 hasta las 07H00 del 20 de abril de 2026</p> <p>DESCRIPCIÓN: Desde la tarde del jueves 16 al 20 de abril se prevén lluvias de variada intensidad en la región Insular en sus diferentes islas que pueden estar acompañadas de tormentas eléctricas.</p> <p>ZONAS AFECTADAS: - Región Insular: Mayor probabilidad de eventos intensos en la localidades de las islas San Cristóbal, Baltra, Santa Cruz, Marchena, Pinta, Floreana, España y el norte de la isla Isabela.</p> <p>FUENTE: INAMHI</p>
---	---



REPORTE DE MONITOREO DE AMENAZAS Y EVENTOS ADVERSOS – No. 0219

Fecha y Hora de actualización: domingo, 19 de abril de 2026 - 21:09:43 / Página 3 de 7

	<p style="text-align: center;">● ADVERTENCIA # 27</p> <p style="text-align: center;">AMENAZA: INCREMENTO DE TEMPERATURA DIURNA VIGENCIA: desde 10H00 del 17 hasta las 16H00 del 20 de abril de 2026</p> <p>DESCRIPCIÓN: Entre el 17 al 20 de abril de 2026, se prevé la persistencia de temperaturas altas durante horas del día, así como los índices de radiación ultravioleta muy altos en gran parte del Litoral. Es posible que los días 19 y 20 de abril se registren las temperaturas más elevadas.</p> <p>ZONAS AFECTADAS:+</p> <p>-Región Litoral: Se prevén temperaturas altas en gran parte de la región, con mayor incidencia en Guayas, El Oro, Los Ríos y Santa Elena.</p> <p>* Región Interandina: Se estima temperaturas superiores a lo habitual en el occidente de la región y localidades del interior de Cotopaxi, Tungurahua y Chimborazo.</p> <p>* Región Amazónica: Probables temperaturas superiores a lo habitual a lo largo en el interior de Zamora Chinchipe.</p> <p>FUENTE: INAMHI</p>
	<p style="text-align: center;">ADVERTENCIA # 28</p> <p style="text-align: center;">AMENAZA: LLUVIAS Y TORMENTAS VIGENCIA: desde 16H00 del 17 hasta las 10H00 del 21 de abril de 2026</p> <p>DESCRIPCIÓN: En los próximos días persistirán la intensidad y distribución de precipitaciones, acompañadas de tormentas y ráfagas de viento, con mayor énfasis en la región Amazónica, zona interior del Litoral y algunas localidades de la Sierra especialmente en zonas de cordillera. Los días de mayor relevancia serían el 18 y 19 de abril.</p> <p>ZONAS AFECTADAS:</p> <p>-Región Litoral: Mayor probabilidad en localidades del norte de la región, específicamente al interior de Santo Domingo y norte de Los Ríos.</p> <p>-Región Interandina: Mayor incidencia en las provincias de Pichincha, Loja y zonas de estribación.</p> <p>-Región Amazonía: Mayor incidencia y probabilidad de ocurrencia de lluvias en Sucumbíos, Orellan, Napo, Pastaza y Morona Santiago.</p> <p>-Región Insular: Advertencia No. 26 ACTIVA para la región.</p> <p>FUENTE: INAMHI</p>

PELIGRO SÍSMICO:

Fecha - Hora Local	Magnitud	Profundidad	Cercano a	Sentido por la población
---	--	--	--	--



REPORTE DE MONITOREO DE AMENAZAS Y EVENTOS ADVERSOS – No. 0219

Fecha y Hora de actualización: domingo, 19 de abril de 2026 - 21:09:43 / Página 4 de 7

2. Monitoreo de eventos adversos (emergencias y desastres)

ZONA 2



Erosión Hídrica

Localización:	Napo/El Chaco/Gonzalo Díaz De Pineda (El Bombón)/San Rafael, Piedra Fina 2, San Luis, San Carlos, vía Y de Baeza-Lago Agrio [E45].
Antecedentes:	Debido al proceso erosivo desarrollado desde febrero del 2020, el río Quijos (Alto Coca) mantiene en riesgo a varias viviendas y sectores estratégicos, tales como: la Red Estatal Vial [E45], Hidroeléctrica Coca Codo Sinclair, tuberías de SOTE, Poliducto Shushufindi - Quito y OCP. Se mantiene la declaratoria emitida mediante resolución SGR-058-2021 de cambiar el nivel de alerta Naranja a Roja. El 11/02/2023, MTOP declaró emergencia la RVE E45, afectada por la erosión regresiva del río. EL COE Chaco está activo.
Situación actual:	El frente de erosión se ubica en la abscisa 3+600, con un avance registrado durante 256 días (al 16/04/2026). La vía en el tramo San Luis - Reventador se encuentra CERRADA por trabajos en el sector Nariz del Diablo hasta las 18:00 del 19 de abril. Desde el 2020 a la fecha las afectaciones son las siguientes: - 988 Personas Afectadas indirectas. - 135 Personas Damnificadas. (39 personas en proceso de atención - bonos) - 82 Personas Afectadas. - 164 Personas Evacuadas. - 29 Viviendas destruidas. - 10 Viviendas afectadas (con grietas) - 1400 Metros de vía afectadas. - 1 escuela afectada de manera estructural (fisuras) y funcional.
Afectaciones:	- 1 Centro de Salud afectado. (tiene fisuras) (no esta operativo por la pérdida de la vía en San Carlos) - 6 Bienes públicos afectados: 3 corresponden al fenómeno de erosión (rotura de tuberías: SOTE, Poliducto y OCP por el hundimiento ocurrido el 07/04/2020); 1 tubería de agua potable de San Luis y 1 Torre de soporte de tubería tipo H e infraestructura eléctrica. (02/07/2025) - 6 Puentes destruidos: Puente sobre el río Montana, Puente Ventana 2, Puente Piedra Fina 2, Puente sobre el río Marker, Puente colgante San Carlos y puente sobre el río Loco (11/08/2025). - 6 Bienes privados afectados: fueron afectados al intentar cruzar el río Marker un bus interprovincial (trans Esmeraldas) (05/09/2023), un camión (10/09/2023), bus interprovincial (Zaracay)(14/09/2023), camioneta (30/10/2023), tráiler y un bus de la Cooperativa Putumayo (24/11/2023) - 100,03 ha de Cultivo perdido - 3448 Animales de granja afectados y muertos
Acciones de respuesta:	18/04/2026: MIT, con apoyo de OCP, Petroecuador y CELEC EP, continúa trabajos de mantenimiento de la variante E45 en el sector del río Loco, construcción del canal de desvío del río Coca y protección de márgenes de los ríos Loco y Malo. 16/04/2026: La Comisión Ejecutora Río Coca de CELEC EP ejecuta obras temporales y permanentes, en coordinación con el Cuerpo de Ingenieros del Ejército de los Estados Unidos (USACE). 08/04/2026: El Ministerio de Desarrollo Humano gestiona autorización para bonos. SNGR, GAD El Chaco y comités comunitarios realizan monitoreo continuo. Policía Nacional ejecuta control vehicular.
Fuentes de información:	SNGR C22 Umeva Napo-Orellana/SNGR C22/UGR GAD El Chaco/MDG/Comunidad/CELEC EP/ECU 911/Cuerpo de Bomberos El Chaco

ZONA 9



Deslizamiento

Localización:	Pichincha /Quito/ Pacto/Pacto- Pacto Loma, Armenia -Pacto, Pacto- San Jose Ingapi- San Francisco de Pachijal, Pacto Paraíso Sanguangal
Antecedentes:	El 16/04/2026, por lluvias, se reportan varios deslizamientos que obstaculizan totalmente vías de segundo y tercer orden.



REPORTE DE MONITOREO DE AMENAZAS Y EVENTOS ADVERSOS – No. 0219

Fecha y Hora de actualización: domingo, 19 de abril de 2026 - 21:09:43 / Página 5 de 7

Situación actual:	Continúan las labores de búsqueda de la persona extraviada mediante el uso de drones en el sector. - 1 persona fallecida (menor de edad) / EN ATENCIÓN
Afectaciones:	- 1 persona extraviada (adulto) / EN ATENCIÓN - 17 personas afectadas / EN ATENCIÓN - 6 viviendas afectadas/ EN ATENCIÓN - Vías de segundo y tercer orden / EN ATENCIÓN - Servicio de Electricidad Afectado (100%) / FINALIZADO - 1 bien privado afectado (vehículo)/ FINALIZADO- Porcentaje de Servicio de Electricidad Afectado (100%) / EN ATENCIÓN
Acciones de respuesta:	19/04/2026 COE-M reporta que se activó a las 07:00 el PMU e informa que: Cuerpo de Bomberos, CACMQ-GATR y Policía Nacional se encuentran realizando las labores de búsqueda de la persona extraviada, con apoyo de drones. Adicional continúan las labores de limpieza y retiro de escombros, GAD Pichincha y GAD Parroquial. 18/04/2026 COE-M reporta que en el lugar realizó la entrega de asistencia humanitaria a 6 familias afectadas. Cuerpo de Bomberos de Quito reporta que encontraron el cuerpo de la menor edad y que continúa los trabajos de búsqueda de la persona desaparecida. PPNN avanza al lugar con personal de DINASED para los trámites legales pertinentes. Administración Zonal Choco Andino se encuentran trabajando en el PMU. GAD Pichincha y GAD Parroquial continúa con los trabajos de limpieza. 17/04/2026 - 16:05 El CBQ ejecuta sobrevuelos con aeronaves no tripuladas, a fin de identificar rutas de acceso para las operaciones de búsqueda de personas extraviadas. Paralelamente, el equipo de rescate acuático realiza labores de búsqueda mediante el uso de bote a motor. GAD Cantonal Operativo Zonal Choco Andino realizó evaluación de afectaciones y gestionan entrega de asistencia humanitaria. 17/04/2026 - 16:05 Cuerpo de Bomberos DMQ, PPNN, Administración Zonal Choco Andino, GAD Provincial de Pichincha, GAD Parroquial de Pacto, EPMMOP, Empresa Eléctrica Quito, EMASEO y SNGR sesionan el COPAE en Pacto. EEQ trabaja en la reparación de estructuras eléctricas afectadas, CBQ y PPNN realizan la búsqueda de las personas extraviadas, Administración Zonal Choco Andino realiza evaluación de afectaciones en viviendas. 16/04/2026 GAD Cantonal Operativo Zonal informó sobre vehículo siniestrado y personas desaparecidos, GAD Provincial de Pichincha coordino labores de limpieza en la vía.
Fuentes de información:	SNGR CZ9 Umeva Pichincha GAD Cantonal COEM/Cuerpos de Bomberos DMQ

3. Monitoreo de estado de vías afectadas por eventos adversos

01 VÍAS DE PRIMER ORDEN CERRADAS:

No.	Provincia	Cantón	Parroquia	Sector/Vía	Evento adverso	Afectación (mts lineales)	Fecha del evento	Vías alternas
1	Azuay	Cuenca	Molleturo	km 92, Vía Cuenca-Molleturo-Naranjal [E-582]	DESLIZAMIENTO	50	16/04/2026	Zhud-Cochancay-El Triunfo.

14 VÍAS DE PRIMER ORDEN PARCIALMENTE HABILITADAS:

No.	Provincia	Cantón	Parroquia	Sector/Vía	Evento adverso	Afectación (mts lineales)	Fecha del evento	Vías alternas
1	Napo	El Chaco	Gonzalo Díaz de Pineda	Sector Quebrada Nariz del Diablo, vía Chaco - Reventador[E45]	EROSIÓN HIDRICA	--	03/04/2026	parcialmente habilitada para vehiculos pequeños, no hay lluvias. RUTA ALTERNA: Baeza-Narupa - Coca - Lago Agrío
2	Napo	El Chaco	Gonzalo Díaz de Pineda	puente sobre el río Marker, vía Chaco - Reventador	EROSIÓN HIDRICA	--	03/04/2026	tramo Santa Rosa - Reventador la circulación será restringida a partir de las 20:00 para vehiculos pesados. Ruta: alterna; Baeza - Narupa - Coca -

REPORTE DE MONITOREO DE AMENAZAS Y EVENTOS ADVERSOS - No. 0219

Fecha y Hora de actualización: domingo, 19 de abril de 2026 - 21:09:43 / Página 6 de 7

No.	Provincia	Cantón	Parroquia	Sector/Vía	Evento adverso	Afectación (mts lineales)	Fecha del evento	Vías alternas
3	Napo	El Chaco	Gonzalo Díaz de Pineda	Piedra Fina, San Rafael, vía El Chaco - Reventador [E45]	EROSIÓN HIDRICA	--	03/04/2026	rutas alternas: Baeza- Narupa- Coca- Lago Agrío.
4	Napo	El Chaco	Gonzalo Díaz de Pineda	Piedra Fina, vía El Chaco-Reventador [E45]	SOCAVAMIENTO	--	20/05/2024	Ninguna
5	Imbabura	Ibarra	Carolina	San Jerónimo-Guadual; vía Salinas - Lita km 114 [E10]	DESLIZAMIENTO	125	22/12/2023	Ninguna
6	Esmeraldas	Quinindé	Malimpia	Malimpia, E20 pasando el basurero a mano derecha	SOCAVAMIENTO	30	03/04/2023	Ninguna
7	Morona Santiago	Limón Indanza	Yunganza (Cab. En el rosario)	Km 35, El Rosario, vía Bella Unión - Limón [E45]	DESLIZAMIENTO	30	04/03/2023	Ninguna
8	Manabí	Puerto López	Salango	La Rinconada 5 Cerros, vía Puerto López - Santa Elena [E15]	HUNDIMIENTO	4	28/08/2022	Ninguna
9	Manabí	Sucré	Leonidas Plaza	Km 19, San Agustín-Tosagua [E-383]	SUBSIDENCIA	150	14/08/2022	Ninguna
10	Pichincha	Mejía	Manuel Cornejo A.	km 38 + 600, vía Alóag - Unión del Toachi [E20]	HUNDIMIENTO	15	25/02/2022	Ninguna
11	Esmeraldas	Quinindé	Rosa Zarate (Quinindé)	Km 68 Los Vergeles, vía Esmeraldas - Quinindé [E20]	HUNDIMIENTO	40	8/02/2022	Ninguna
12	Imbabura	Ibarra	Carolina	San Jerónimo; vía Salinas - Lita [E 10]	DESLIZAMIENTO	225	22/12/2021	1.- Ruta desde la E10 Guallupe - San Juan de Lachas (Carchi) - por la E 182 Gualchan - Chical - Maldonado - Tulcán - Ibarra , 2.- Para vehículos livianos, E10 desde San Jerónimo - Buenos Aires - Cahuasquí - Tumbabiro.
13	Cañar	Cañar	Ingapirca	Vía El tambo - Ingapirca - Honorato Vásquez km 8+100, km 15	DESLIZAMIENTO	100	24/11/2021	Ninguna
14	Napo	El Chaco	Gonzalo Díaz De Pineda (El Bombón)	San Rafael, Piedra Fina, San Luis, San Carlos, Vía Y de Baeza-Lago Agrío [E45]	SOCAVAMIENTO	1040	2/02/2020	Lago Agrío - Coca - Y de Narupa - Tena - Ambato - Quito

06 VÍAS DE SEGUNDO ORDEN CERRADAS:

No.	Provincia	Cantón	Parroquia	Sector/Vía	Evento Adverso	Afectación (mts lineales)	Fecha del evento	Vías alternas
1	Pichincha	Quito	La Mena	Vencedores de Pichincha - OE9E Y OE9B	LLUVIAS INTENSAS	--	14/04/2026	Ninguna
2	El Oro	Piñas	Piñas	Cerro Pata Grande, Vía Cerro Pata Grande - Piñas	DESLIZAMIENTO	30	25/02/2026	Ninguna
3	Santa Elena	Salinas	Anconcito	Vía al Puerto Pesquero	SOCAVAMIENTO	5	14/03/2023	Ninguna
4	Pichincha	Quito	Conocoto	Calles Hermano Miguel y Panzaleo, cruce de vías	SOCAVAMIENTO	30	28/02/2022	Ninguna
5	Azuay	Nabón	Nabón	Rosas, Bellavista, Tamboloma, Chunazana	DESLIZAMIENTO	50	14/03/2021	Corraleja-Yasudel-Susudel
6	Imbabura	Pimampiro	Pimampiro, Cabecera Cantonal	San José de Aloburo	DESLIZAMIENTO	500	09/11/2021	Vía Narchimbuela - Pimampiro

04 VÍA DE SEGUNDO ORDEN PARCIALMENTE HABILITADAS:

No	Provincia	Cantón	Parroquia	Sector/Vía	Evento Adverso	Afectación (mts lineales)	Fecha del evento	Vías alternas
1	Pichincha	Quito	San Antonio	Catequilla - Av. Simón Bolívar	ALUVIÓN	--	13/04/2026	Ninguna
2	Morona Santiago	Morona	Alshi (9 de Octubre)	Km 95, vía Macas-Riobamba [E46]	DESLIZAMIENTO	20	03/04/2026	Ninguna
3	Pichincha	Mejía	Machachi	Parque Manantial de los Volcanes y Calle nueva España	HUNDIMIENTO	--	03/04/2026	Ninguna
4	Napo	Tena	Ahuano	Ahuano, vía Ahuano-Campana Cocha	SOCAVAMIENTO	150	02/07/2024	Ninguna

REPORTE DE MONITOREO DE AMENAZAS Y EVENTOS ADVERSOS – No. 0219

Fecha y Hora de actualización: domingo, 19 de abril de 2026 – 21:09:43 / Página 7 de 7

05 VÍAS DE TERCER ORDEN CERRADAS:

No.	Provincia	Cantón	Parroquia	Sector/Vía	Evento Adverso	Afectación (mts lineales)	Fecha del evento	Vías alternas
1	Cotopaxi	Sigchos	Chugchilán	Caserío Guasumbini Chico, vía Sigchos - Chugchilán	DESPLAZAMIENTO	80	09/03/2026	Ninguna
2	Morona Santiago	Pablo Sexto	Pablo Sexto	Río Namakim	EROSIÓN HÍDRICA	--	22/01/2026	Namakim-Huamboya-Pablo Sexto.
3	Los Ríos	Ventanas	Zapotal	cerca a la entrada de CTE – UREM	HUNDIMIENTO	20	13/01/2026	Ninguna
4	Pichincha	Mejía	Tambillo	Ushco, vía Tambillo – Panamericana Sur	INUNDACIÓN	20	10/04/2022	Ninguna
5	Pichincha	Mejía	Manuel Cornejo Astorga (Tandapi)	Vía de ingreso a las Comunidades Peñas Blancas, El Paraíso, El Mirador y San Francisco	DESPLAZAMIENTO	140	08/02/2022	Ninguna

06 VÍAS DE TERCER ORDEN PARCIALMENTE HABILITADAS:

No.	Provincia	Cantón	Parroquia	Sector/Vía	Evento Adverso	Afectación (mts lineales)	Fecha del evento	Vías alternas
1	Tungurahua	Ambato	Pishilata	Techo Propio, Calle Jorge Borges y Gabriela Mistral, ref. En el letrero Bienvenido a Techo Propio	HUNDIMIENTO	3	31/03/2026	Ninguna
2	Orellana	Francisco de Orellana	San Luis de Arsenias	Comunidad Patas Yacu, Vía comunidad 6 de Enero	EROSIÓN HÍDRICA	--	24/03/2026	Ninguna
3	Chimborazo	Pallatanga	Pallatanga	Azazán, Jiménez, Florida, San Pedro, Bilbao, Santa Ana Sur, Malecón, vía Pallatanga – Guangashi – La Tigrera – Bilbao	EROSIÓN HÍDRICA	600	11/03/2026	Ninguna
4	Pichincha	San Miguel de los Bancos	Mindo	Vía el Cinto – Saloya	DESPLAZAMIENTO	--	10/03/2026	Ninguna
5	Orellana	La Joya de los Sachas	San Sebastián del Coca	Sardinas, vía Sardinas – Lumbaqui	EROSIÓN HÍDRICA	328	09/01/2026	Ninguna
6	Cotopaxi	Pujilí	Pujilí	La Quesera, Cuturivi Chico – El Batán, vía Isinche La Gloria – Cuturivi Chico	HUNDIMIENTO	150	02/06/2025	Ninguna

Reporte generado por la Dirección de Monitoreo de Eventos Adversos de la Secretaría Nacional de Gestión de Riesgos.

Reporte elaborado por:

Nombre: Joao Aspiazu - Digitador Nacional de Eventos Adversos
Correo electrónico: Luis.aspiazu@gestionderiesgos.gob.ec
Teléfono: 042593500 ext. 1630

Reporte revisado por:

Nombre: Javier Sarango - Analista de Monitoreo de Eventos Adversos
Correo electrónico: jose.sarango@gestionderiesgos.gob.ec
Teléfono: 042593500 ext. 1603

Para ser agregado o removido de esta lista de destinatarios, por favor envíe un correo electrónico a sala.nacional@gestionderiesgos.gob.ec

Para más información, visite nuestro sitio web: <https://www.gestionderiesgos.gob.ec/reportes-de-monitoreo-de-amenazas-y-eventos-peligrosos/>