

## REPORTE DE MONITOREO DE AMENAZAS Y EVENTOS ADVERSOS - No. 0210






Fecha y Hora de actualización: miércoles, 15 de abril de 2026 - 09:01:28 / Página 1 de 6

Periodo de Monitoreo: Desde: 21:00 14/04/2026 Hasta: 09:00 15/04/2026

### 1. Monitoreo de amenazas

- **Amenaza en desarrollo, posible desencadenamiento de eventos adversos.**
- **Amenaza en incremento y probable materialización inminente.**
- **Amenaza dentro de los parámetros normales.**

#### PELIGRO VOLCÁNICO:

| Ubicación   | Nivel de alerta declarada | Situación actual                | Valoración actual |
|---|---------------------------|---------------------------------|-------------------|
|  Volcán Reventador<br>Napo           | NARANJA                   | 08:00 Sin reporte de actividad. | ●                 |
|  Volcán Chiles-Cerro Negro<br>Carchi | AMARILLA                  | 08:00 Sin reporte de actividad. | ●                 |
|  Volcán Sangay<br>Morona Santiago    | AMARILLA                  | 08:00 Sin reporte de actividad. | ●                 |
|  Volcán Cotopaxi                     | Sin alerta declarada      | 08:00 Sin reporte de actividad. | ●                 |
|  Volcán Guagua Pichincha            | Sin alerta declarada      | 08:00 Sin reporte de actividad. | ●                 |

#### PELIGRO POR DESBORDAMIENTO DE CUERPOS HÍDRICOS:

##### 00 Cuerpos Hídricos desbordados:

| Provincia | Cantón | Parroquia | Sector | Nombre |
|-----------|--------|-----------|--------|--------|
| ---       | ---    | ---       | ---    | ---    |

##### 00 Cuerpos Hídricos con tendencia a subir de nivel:

| Provincia | Cantón | Parroquia | Sector | Nombre |
|-----------|--------|-----------|--------|--------|
| ---       | ---    | ---       | ---    | ---    |

#### PELIGRO POR INCENDIOS FORESTALES:

##### 00 Incendio Activo:

| Provincia | Cantón | Parroquia | Sector | Afectación (Ha) | Fecha de inicio |
|-----------|--------|-----------|--------|-----------------|-----------------|
| ---       | ---    | ---       | ---    | ---             | ---             |

##### 00 Incendio Controlado:

| Provincia | Cantón | Parroquia | Sector | Afectación (Ha) | Fecha de inicio |
|-----------|--------|-----------|--------|-----------------|-----------------|
| ---       | ---    | ---       | ---    | ---             | ---             |

#### PELIGRO POR APERTURA O COLAPSO DE PRESAS Y REPRESAS:

| Recurso                | Cota mínima | Cota Actual | Cota máxima | Hora de corte | Valoración |
|------------------------|-------------|-------------|-------------|---------------|------------|
| Molino, Azuay          | 1990.95     | 1979.36     | 1991.00     | 08:00         | ●          |
| Mazar, Azuay           | 2138.05     | 2138.57     | 2153.45     | 08:00         | ●          |
| Daule Peripa, Guayas   | 70.00       | 78.70       | 85.00       | 07:00         | ●          |
| Central Baba, Los Ríos | 115.00      | 115.99      | 116.00      | 07:00         | ●          |
| Chongón, Guayas        | 44.50       | 44.50       | 55.15       | 08:00         | ●          |

## REPORTE DE MONITOREO DE AMENAZAS Y EVENTOS ADVERSOS - No. 0210

Fecha y Hora de actualización: miércoles, 15 de abril de 2026 - 09:01:28 / Página 2 de 6

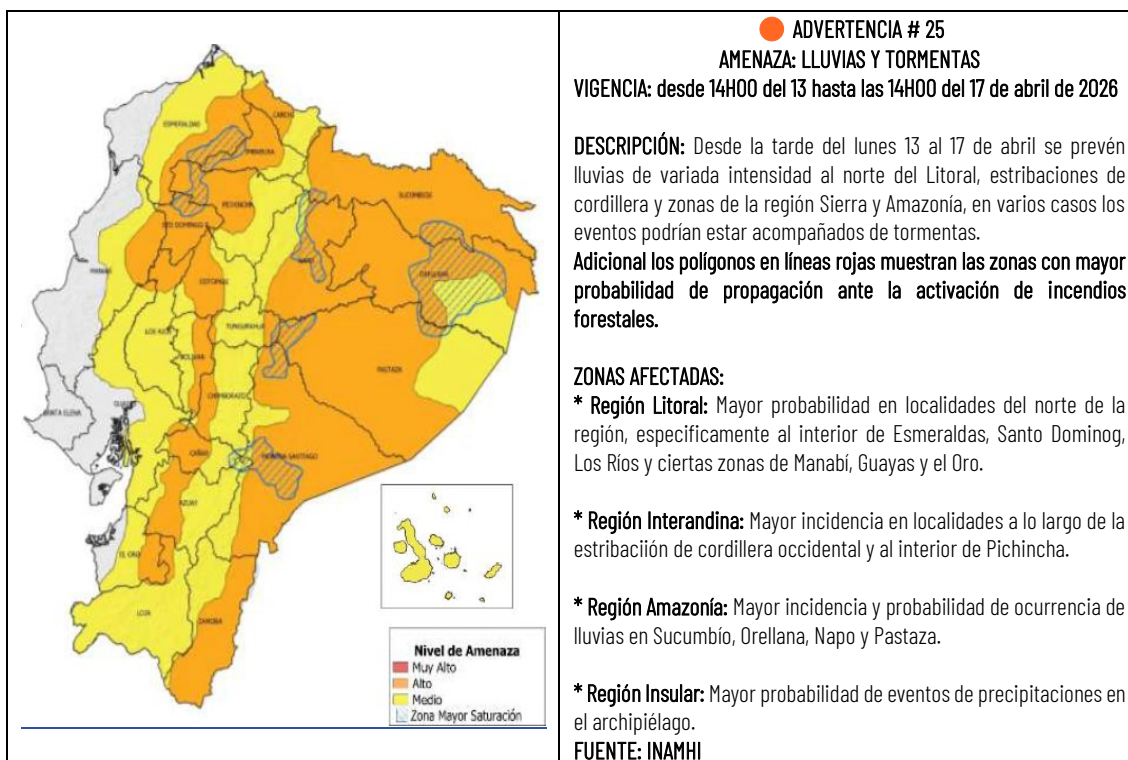
|                              |         |        |         |       |    |
|------------------------------|---------|--------|---------|-------|----|
| El Azúcar, Santa Elena       | 40.00   | --     | 45.09   | --    | -- |
| San Vicente, Santa Elena     | 50.00   | --     | 58.00   | --    | -- |
| La Esperanza, Manabí         | 53.40   | 60.97  | 66.00   | 08:00 | ●  |
| Poza Honda, Manabí           | 104.29  | 101.16 | 106.51  | 08:00 | ●  |
| Multipropósito Chone, Manabí | 48.00   | 48.31  | 68.50   | 08:00 | ●  |
| Agoyán, Tungurahua           | 1645.00 | --     | 1651.00 | --    | -- |
| Pucará-Pisayambo, Tungurahua | 3541.00 | --     | 3565.00 | --    | -- |

\* **Medición dentro del rango aceptable en referencia a la cota máxima. existen planes de liberación de caudales que se van regulando de manera progresiva. Las instituciones responsables garantizan que no es una apertura súbita que pueda causar inundaciones en otras zonas.**

### DECLARATORIAS DE NIVELES DE ALERTA VIGENTES POR AMENAZAS Y/O EVENTOS ADVERSOS, VISITAR LA PÁGINA WEB:

<https://www.gestionderiesgos.gob.ec/niveles-de-alertas-y-declaratorias-vigentes-establecidas-por-la-> 

### SITUACIÓN HIDROMETEOROLÓGICA:



### PELIGRO SÍSMICO:

| Fecha - Hora Local | Magnitud | Profundidad | Cercano a | Sentido por la población |
|--------------------|----------|-------------|-----------|--------------------------|
| --                 | --       | --          | --        | --                       |

## 2. Monitoreo de eventos adversos (emergencias y desastres)

### ZONA 2



#### Erosión Hídrica

#### Localización:

Napo/El Chaco/Gonzalo Diaz De Pineda (El Bombón)/San Rafael, Piedra Fina 2, San Luis, San Carlos, vía Y de Baeza-Lago Agrío [E45].



## REPORTE DE MONITOREO DE AMENAZAS Y EVENTOS ADVERSOS – No. 0210

Fecha y Hora de actualización: miércoles, 15 de abril de 2026 – 09:01:28 / Página 3 de 6

|                                |  |
|--------------------------------|--|
| <b>Antecedentes:</b>           | Debido al proceso erosivo desarrollado desde febrero del 2020, el río Quijos (Alto Coca) mantiene en riesgo a varias viviendas y sectores estratégicos, tales como: la Red Estatal Vial [E45], Hidroeléctrica Coca Codo Sinclair, tuberías de SOTE, Poliducto Shushufindi – Quito y OCP.<br>Se mantiene la declaratoria emitida mediante resolución SGR-058-2021 de cambiar el nivel de alerta Naranja a Roja.   |
| <b>Situación actual:</b>       | El 11/02/2023, MTOP declaró emergencia la RVE E45, afectada por la erosión regresiva del río. EL COE Chaco está activo. El Municipio de El Chaco realizó una inspección en el cual pudo constatar que nuevas familias han evacuado. La vía de primer orden esta habilitada.<br>El frente de erosión se encuentra en la abscisa 3+600, durante 214 días (05/03/2026).   |
| <b>Afectaciones:</b>           | Desde el 2020 a la fecha las afectaciones son las siguientes:<br>- 988 Personas Afectadas indirectas.<br>- 96 Personas Damnificadas. (las fichas EVIN de las 10 familias están en proceso de sistematización)<br>- 66 Personas Afectadas.<br>- 109 Personas Evacuadas.<br>- 13 Viviendas destruidas.<br>- 1400 Metros de vía afectadas.<br>- 1 escuela afectada de manera estructural (fisuras) y funcional.<br>- 1 Centro de Salud afectado. (tiene fisuras) (no esta operativo por la pérdida de la vía en San Carlos)<br>- 6 Bienes públicos afectados: 3 corresponden al fenómeno de erosión (rotura de tuberías: SOTE, Poliducto y OCP por el hundimiento ocurrido el 07/04/2020); 1 tubería de agua potable de San Luis y 1 Torre de soporte de tubería tipo H e infraestructura eléctrica. (02/07/2025)<br>- 6 Puentes destruidos: Puente sobre el río Montana, Puente Ventana 2, Puente Piedra Fina 2, Puente sobre el río Marker, Puente colgante San Carlos y puente sobre el río Loco (11/08/2025).<br>- 6 Bienes privados afectados: fueron afectados al intentar cruzar el río Marker un bus interprovincial (trans Esmeraldas) (05/09/2023), un camión (10/09/2023), bus interprovincial (Zaracay) (14/09/2023), camioneta (30/10/2023), tráiler y un bus de la Cooperativa Putumayo (24/11/2023)<br>- 100,03 ha de Cultivo perdido<br>- 3448 Animales de granja afectados y muertos |
| <b>Acciones de respuesta:</b>  | El 06/03/2026 se informó lo siguiente:<br><b>MIT junto con OCP Ecuador, Petroecuador, CELEC EP y apoyo de la Prefectura de Sucumbios realizan los trabajos de protección en los ríos Coca y Loco y estabilización de los taludes en el sector del río Marker.</b><br><b>Comisión Ejecutora Río Coca de CELEC EP continúan con la construcción de las obras temporales y permanentes como en dique permeable</b> que reporta con fecha 05/03/2025, un avance del 96,55%, esta estructura se esta desarrollado conjuntamente por CELEC EP y el Cuerpo de Ingenieros del Ejército de los Estados Unidos (USACE).<br>Las familias beneficiarias del bono del Ministerio de Desarrollo Humano se encuentran en proceso del cobro respectivo.<br>GAD Municipal realizó un recorrido por San Luis, coordina un nuevo levantamiento de información<br>SNGR en coordinación con el Municipio de Chaco y Gobernación entregó asistencia humanitaria.   |
| <b>Fuentes de información:</b> | SNGR CZ2 Umeva Napo-Orellana/SNGR CZ2/UGR GAD El Chaco/MDG/Comunidad/CELEC EP/ECU 911/Cuerpo de Bomberos El Chaco  |

### ZONA 3



#### Erosión Hídrica

|                          |   |
|--------------------------|---|
| <b>Localización:</b>     | Chimborazo/Pallatanga/Pallatanga/Azazán, Jiménez, Florida, San Pedro, Bilbao, Santa Ana Sur, Malecón, vía Pallatanga - Guangashi - La Tigrera - Bilbao.   |
| <b>Antecedentes:</b>     | Debido a las lluvias registradas la noche del 11/03/2026, se produjo el aumento del caudal del río Coco, provocando la erosión de un terreno y, por precaución, se evacuó a una persona hacia familiares de acogida, ya que su vivienda se encuentra en una zona de riesgo.   |
| <b>Situación actual:</b> | COE provincial mediante resolución declaró en emergencia la Provincia Chimborazo debido al impacto generado por la etapa invernal, además continúan sin acceso vial.<br>11/04/2026: Al momento, el río Coco se mantiene dentro de su cauce normal. La vía de tercer orden ha sido habilitada en su totalidad. El sistema de alcantarillado sanitario y pluvial presenta un avance de recuperación del 60%, estimándose su rehabilitación total en los próximos días. Se continúa con la dotación de agua potable a las familias afectadas en el cantón. |
| <b>Afectaciones:</b>     | - 94 familias, 128 personas afectadas. (en viviendas y cultivos)<br>- 18 familias, 21 personas afectadas indirectamente (Sin acceso vial y desabastecimiento de agua).<br>- 19 viviendas afectadas (12 con daños menores y 7 con daños mayores).<br>- 30% de afectación del sistema de alcantarillado sanitario afectado<br>- 30% de afectación del sistema de alcantarillado fluvial afectado<br>- 75% de afectación al sistema de distribución de agua de consumo humano  |



## REPORTE DE MONITOREO DE AMENAZAS Y EVENTOS ADVERSOS – No. 0210

Fecha y Hora de actualización: miércoles, 15 de abril de 2026 - 09:01:28 / Página 4 de 6

|                                |  |
|--------------------------------|--|
|                                | <ul style="list-style-type: none"> <li>- 12 bienes públicos afectados (10 infraestructuras de fuentes de captación de agua de consumo humano y 2 infraestructuras de potabilización)</li> <li>- 7 ha de cultivos destruidos de maíz, fréjol y tomate</li> <li>- 1 ha de cultivos afectados de maíz, fréjol y tomate</li> <li>- 25.501 animales muertos (1 porcino, 24.000 peces, 1.500 aves)</li> <li>- 1 bien privado afectado (terreno)</li> <li>- 500 metros aproximadamente de vía de tercer orden afectada (habilitada)</li> </ul>      |
| <b>Acciones de respuesta:</b>  | <p>11/04/2026, Cuerpo de Bomberos Pallatanga, en coordinación con GAD Cantonal, realiza la dotación de agua para los afectados del cantón.</p> <p>09/04/2026, OOPP del GAD Provincial, en coordinación con el GAD Cantonal, realizó la habilitación de la vía afectada. Se mantiene maquinaria en el sector para la ejecución de trabajos de dragado del río Coco. Se prevé la incorporación de una hidrosuccionadora por parte del GAD Riobamba para apoyar en la rehabilitación total del sistema de alcantarillado y drenaje pluvial.</p> |
| <b>Fuentes de información:</b> | SNGR CZ3 Umeva Tungurahua/Jefa Política de Pallatanga.   |

### ZONA 6



#### Inundación

|                                |  |
|--------------------------------|--|
| <b>Localización:</b>           | Azuay/Cuenca/Chaucha/ La Iberia, Gurgur, Naranjos  |
| <b>Antecedentes:</b>           | Por las lluvias de la madrugada del 11/03/2026 se produjo el desbordamiento de los ríos Chaucha, Aguacate, Canoas y Pita, ocasionando el colapso de un puente por arrastre del caudal del río Chaucha que conduce a la comunidad y generando varios deslizamientos en la vía de tercer orden que conducen a la comunidad de Iberia, la misma que se encuentra aislada. Con fecha 13/03/2026 SNGR coordinó movilización aérea para entrega de asistencia de asistencia humanitaria en la parroquia Chaucha - Iberia, con fecha 14/03/2026 se activó el PMU en el GALM 80 (Grupo de artillería lanzadores múltiples Nro. 80) de las FFAA |
| <b>Situación actual:</b>       | DGR Cuenca en un nuevo levantamiento de información da a conocer que de las 8 familias reportadas como damnificadas, solo 1 de ellas fue damnificada; las 7 familias restantes se consideran afectadas y fueron evacuadas por precaución al albergue, de donde ya se retiraron y retornaron a sus hogares. De la misma forma, solo se reporta 1 vivienda destruida; adicionalmente, la vía de tercer orden se encuentra parcialmente habilitada.   |
| <b>Afectaciones:</b>           | <ul style="list-style-type: none"> <li>- 263 personas afectadas</li> <li>- 87 familias afectadas</li> <li>- 1 persona damnificada</li> <li>- 1 familia damnificada</li> <li>- 1 vivienda destruida</li> <li>- 1 puente destruido. (sin acciones)</li> <li>- 200 mts de vía aproximadamente (parcialmente habilitada).</li> </ul>   |
| <b>Acciones de respuesta:</b>  | SNGR realizó entrega de asistencia humanitaria que consistió en Kits complementarios de alimentos, de aseo personal y de primera respuesta para 3 días; DGR Cuenca realizó levantamiento de información, GAD Provincial realiza limpieza de la vía, SNGR realiza monitoreo del evento.   |
| <b>Fuentes de información:</b> | SNGR CZ6 Umeva Azuay-Cañar FFAA/Gobernación Azuay/SNGR CZ6/DGR/  |

### 3. Monitoreo de estado de vías afectadas por eventos adversos

#### 01 VÍAS DE PRIMER ORDEN CERRADAS:

| No. | Provincia | Cantón   | Parroquia              | Sector/Vía  | Evento adverso  | Afectación (mts lineales) | Fecha del evento | Vías alternas   |
|-----|-----------|----------|------------------------|---|-----------------|---------------------------|------------------|---|
| 01  | Napo      | El Chaco | Gonzalo Díaz de Pineda | Sector Quebrada Nariz del Diablo, vía Chaco - Reventador[E45] | EROSIÓN HIDRICA | --                        | 03/04/2026       | parcialmente habilitada para vehículos pequeños, no hay lluvias. RUTA ALTERNA: Baeza-Narupa- Coca- Lago Agrío |

REPORTE DE MONITOREO DE AMENAZAS Y EVENTOS ADVERSOS - No. 0210

Fecha y Hora de actualización: miércoles, 15 de abril de 2026 - 09:01:28 / Página 5 de 6

17 VÍAS DE PRIMER ORDEN PARCIALMENTE HABILITADAS:

| No. | Provincia       | Cantón                | Parroquia                          | Sector/Vía  | Evento adverso   | Afectación (mts lineales) | Fecha del evento | Vías alternas  |
|-----|-----------------|-----------------------|------------------------------------|---|------------------|---------------------------|------------------|--|
| 1   | Carchi          | Tulcán                | Tulcán                             | Los Tres Chorros  | LLUVIAS INTENSAS | --                        | 14/04/2026       | Ninguna  |
| 2   | Loja            | Loja                  | Carigan                            | Villonaco, vía Loja -Zamora [E35]   | DESLIZAMIENTO    | 20                        | 14/04/2026       | Loja-Catamayo  |
| 3   | Napo            | El Chaco              | Gonzalo Díaz de Pineda             | punte sobre el rio Marker, vía Chaco - Reventador                                   | EROSIÓN HIDRICA  | --                        | 03/04/2026       | tramo Santa Rosa - Reventador la circulación será restringida a partir de las 20:00 para vehículos pesados. Ruta: alterna: Baeza - Narupa - Coca -   |
| 4   | Napo            | El Chaco              | Gonzalo Díaz de Pineda             | Piedra Fina, San Rafael, vía El Chaco - Reventador [E45]                            | EROSIÓN HIDRICA  | --                        | 03/04/2026       | rutas alternas: Baeza- Narupa- Coca- Lago Agrio.   |
| 5   | Orellana        | Francisco de Orellana | García Moreno                      | Comunidad las palmas km 15, Via Chonta Punta- Los Zorros-Limite con Orellana [E45A] | EROSIÓN HIDRICA  | --                        | 24/03/2026       | Ninguna  |
| 6   | El Oro          | Las Lajas             | Las Victoria                       | km 578.5, vía Arenillas - Las Lajas [E 25]  | HUNDIMIENTO      | 30                        | 04/03/2026       | La Avanzada - Saracay - Balsas - Marcabelli - Villa Seca - Puyango.  |
| 7   | Napo            | El Chaco              | Gonzalo Díaz de Pineda             | Piedra Fina, vía El Chaco-Reventador [E45]  | SOCAVAMIENTO     | --                        | 20/05/2024       | Ninguna  |
| 8   | Imbabura        | Ibarra                | Carolina                           | San Jerónimo-Guadual; vía Salinas - Lita km 114 [E10]                               | DESLIZAMIENTO    | 125                       | 22/12/2023       | Ninguna  |
| 9   | Esmeraldas      | Quinindé              | Malimpia                           | Malimpia, E20 pasando el basurero a mano derecha                                    | SOCAVAMIENTO     | 30                        | 03/04/2023       | Ninguna  |
| 10  | Morona Santiago | Limón Indanza         | Yunganza (Cab. En el rosario)      | Km 35, El Rosario, vía Bella Unión - Limón [E45]                                    | DESLIZAMIENTO    | 30                        | 04/03/2023       | Ninguna  |
| 11  | Manabí          | Puerto López          | Salango                            | La Rinconada 5 Cerros, vía Puerto López - Santa Elena [E15].                        | HUNDIMIENTO      | 4                         | 28/08/2022       | Ninguna  |
| 12  | Manabí          | Sucre                 | Leonidas Plaza                     | Km 19, San Agustín-Tosagua [E-383]  | SUBSIDENCIA      | 150                       | 14/08/2022       | Ninguna  |
| 13  | Pichincha       | Mejía                 | Manuel Cornejo A.                  | km 38 + 600, vía Alóag - Unión del Toachi [E20]                                     | HUNDIMIENTO      | 15                        | 25/02/2022       | Ninguna  |
| 14  | Esmeraldas      | Quinindé              | Rosa Zarate (Quinindé)             | Km 68 Los Vergeles, vía Esmeraldas - Quinindé [E20]                                 | HUNDIMIENTO      | 40                        | 8/02/2022        | Ninguna  |
| 15  | Imbabura        | Ibarra                | Carolina                           | San Jerónimo; vía Salinas - Lita [E 10]   | DESLIZAMIENTO    | 225                       | 22/12/2021       | 1.- Ruta desde la E10 Guallupe - San Juan de Lachas (Carchi) - por la E 182 Gualichan - Chical - Maldonado - Tulcán - Ibarra , 2.- Para vehículos livianos, E10 desde San Jerónimo - Buenos Aires - Cahuasqui - Tumbabiro. |
| 16  | Cañar           | Cañar                 | Ingapirca                          | Vía El tambo - Ingapirca - Honorato Vásquez km 8+100, km 15                         | DESLIZAMIENTO    | 100                       | 24/11/2021       | Ninguna  |
| 17  | Napo            | El Chaco              | Gonzalo Díaz De Pineda (El Bombón) | San Rafael, Piedra Fina, San Luis, San Carlos, Vía Y de Baeza-Lago Agrio [E45]      | SOCAVAMIENTO     | 1040                      | 2/02/2020        | Lago Agrio - Coca - Y de Narupa - Tena - Ambato - Quito  |

05 VÍAS DE SEGUNDO ORDEN CERRADAS:

| No. | Provincia   | Cantón    | Parroquia                    | Sector/Vía   | Evento Adverso   | Afectación (mts lineales) | Fecha del evento | Vías alternas                |
|-----|-------------|-----------|------------------------------|--|------------------|---------------------------|------------------|------------------------------|
| 1   | Pichincha   | Quito     | La Mena                      | Vencedores de Pichincha - 0E9E Y 0E9B ID: 2026-08697 | LLUVIAS INTENSAS | --                        | 14/04/2026       | Ninguna                      |
| 2   | El Oro      | Piñas     | Piñas                        | Cerro Pata Grande, Vía Cerro Pata Grande - Piñas     | DESLIZAMIENTO    | 30                        | 25/02/2026       | Ninguna                      |
| 3   | Santa Elena | Salinas   | Anconcito                    | Vía al Puerto Pesquero                               | SOCAVAMIENTO     | 5                         | 14/03/2023       | Ninguna                      |
| 4   | Pichincha   | Quito     | Conocoto                     | Calles Hermano Miguel y Panzaleo, cruce de vías      | SOCAVAMIENTO     | 30                        | 28/02/2022       | Ninguna                      |
| 5   | Azuay       | Nabón     | Nabón                        | Rosas, Bellavista, Tamboloma, Chunazana              | DESLIZAMIENTO    | 50                        | 14/03/2021       | Corraleja-Yasudel-Susudel    |
| 6   | Imbabura    | Pimampiro | Pimampiro, Cabecera Cantonal | San José de Aloburo                                  | DESLIZAMIENTO    | 500                       | 09/11/2021       | Vía Narchimbuela - Pimampiro |

## REPORTE DE MONITOREO DE AMENAZAS Y EVENTOS ADVERSOS - No. 0210

Fecha y Hora de actualización: miércoles, 15 de abril de 2026 - 09:01:28 / Página 6 de 6

### 05 VÍA DE SEGUNDO ORDEN PARCIALMENTE HABILITADAS:

| No | Provincia       | Cantón | Parroquia            | Sector/Vía  | Evento Adverso | Afectación (mts lineales) | Fecha del evento | Vías alternas |
|----|-----------------|--------|----------------------|---|----------------|---------------------------|------------------|---------------|
| 1  | Pichincha       | Quito  | Comité del Pueblo    | La Bota - Antonio Galindo e Isla María                | DESlizamiento  | --                        | 13/04/2026       | Ninguna       |
| 2  | Pichincha       | Quito  | San Antonio          | Catequilla - Av. Simón Bolívar                        | ALUVIÓn        | --                        | 13/04/2026       | Ninguna       |
| 3  | Morona Santiago | Morona | Alshi (9 de Octubre) | Km 95, vía Macas-Riobamba [E46]                       | DESlizamiento  | 20                        | 03/04/2026       | Ninguna       |
| 4  | Pichincha       | Mejía  | Machachi             | Parque Manantial de los Volcanes y Calle nueva España | HUNDIMIENTO    | --                        | 03/04/2026       | Ninguna       |
| 5  | Napo            | Tena   | Ahuano               | Ahuano, vía Ahuano-Campana Cocha                      | SOCAVAMIENTO   | 150                       | 02/07/2024       | Ninguna       |

### 05 VÍAS DE TERCER ORDEN CERRADAS:

| No. | Provincia       | Cantón      | Parroquia                        | Sector/Vía   | Evento Adverso  | Afectación (mts lineales) | Fecha del evento | Vías alternas                 |
|-----|-----------------|-------------|----------------------------------|--|-----------------|---------------------------|------------------|-------------------------------|
| 1   | Cotopaxi        | Sigchos     | Chugchilán                       | Caserío Guasumbini Chico, vía Sigchos - Chugchilán                                     | DESlizamiento   | 80                        | 09/03/2026       | Ninguna                       |
| 2   | Morona Santiago | Pablo Sexto | Pablo Sexto                      | Río Namakim  | EROSIÓn HÍDRICA | --                        | 22/01/2026       | Namakim-Huamboya-Pablo Sexto. |
| 3   | Los Ríos        | Ventanas    | Zapotal                          | cerca a la entrada de CTE - UREM   | HUNDIMIENTO     | 20                        | 13/01/2026       | Ninguna                       |
| 4   | Pichincha       | Mejía       | Tambillo                         | Ushco, vía Tambillo - Panamericana Sur   | INUNDACIÓn      | 20                        | 10/04/2022       | Ninguna                       |
| 5   | Pichincha       | Mejía       | Manuel Cornejo Astorga (Tandapi) | Vía de ingreso a las Comunidades Peñas Blancas, El Paraíso, El Mirador y San Francisco | DESlizamiento   | 140                       | 08/02/2022       | Ninguna                       |

### 06 VÍAS DE TERCER ORDEN PARCIALMENTE HABILITADAS:

| No. | Provincia  | Cantón                   | Parroquia              | Sector/Vía  | Evento Adverso  | Afectación (mts lineales) | Fecha del evento | Vías alternas |
|-----|------------|--------------------------|------------------------|---|-----------------|---------------------------|------------------|---------------|
| 1   | Tungurahua | Ambato                   | Pishilata              | Techo Propio, Calle Jorge Borges y Gabriela Mistral, ref. En el Ietrero Bienvenido a Techo Propio                     | HUNDIMIENTO     | 3                         | 31/03/2026       | Ninguna       |
| 2   | Orellana   | Francisco de Orellana    | San Luis de Armenias   | Comunidad Patas Yacu, Vía comunidad 6 de Enero  | EROSIÓn HÍDRICA | --                        | 24/03/2026       | Ninguna       |
| 3   | Chimborazo | Pallatanga               | Pallatanga             | Azazán, Jiménez, Florida, San Pedro, Bilbao, Santa Ana Sur, Malecón, vía Pallatanga - Guangashi - La Tigrera - Bilbao | EROSIÓn HÍDRICA | 600                       | 11/03/2026       | Ninguna       |
| 4   | Pichincha  | San Miguel de los Bancos | Míndo                  | Vía el Cinto - Saloya   | DESlizamiento   | --                        | 10/03/2026       | Ninguna       |
| 5   | Orellana   | La Joya de los Sachas    | San Sebastián del Coca | Sardinas, vía Sardinas - Lumbaquí   | EROSIÓn HÍDRICA | 328                       | 09/01/2026       | Ninguna       |
| 6   | Cotopaxi   | Pujilí                   | Pujilí                 | La Quesera, Cuturivi Chico - El Batán, vía Isinche La Gloria - Cuturivi Chico   | HUNDIMIENTO     | 150                       | 02/06/2025       | Ninguna       |

Reporte generado por la Dirección de Monitoreo de Eventos Adversos de la Secretaría Nacional de Gestión de Riesgos.

**Reporte elaborado por:**

Nombre: Joao Aspiazu - Digitador Nacional de Eventos Adversos  
Correo electrónico: [luis.aspiazuges@gestionderiesgos.gob.ec](mailto:luis.aspiazuges@gestionderiesgos.gob.ec)  
Teléfono: 042593500 ext. 1630

**Reporte revisado por:**

Nombre: Angelica Larrea - Analista de Monitoreo de Eventos Adversos  
Correo electrónico: [maria.larrea@gestionderiesgos.gob.ec](mailto:maria.larrea@gestionderiesgos.gob.ec)  
Teléfono: 042593500 ext. 1603

Para ser agregado o removido de esta lista de destinatarios, por favor envíe un correo electrónico a [sala.nacional@gestionderiesgos.gob.ec](mailto:sala.nacional@gestionderiesgos.gob.ec)

Para más información, visite nuestro sitio web: <https://www.gestionderiesgos.gob.ec/reportes-de-monitoreo-de-amenazas-y-eventos-peligrosos/>