

## SitRep No. 21 – Por lluvias, del 01 de enero de 2026 a la fecha - Esmeraldas

INFORME DE SITUACIÓN PROVINCIAL

Este Informe cubre el período de 01.01.2026 al 28.04.2026 12H25

El próximo SITREP será emitido en caso de suscitarse eventos relevantes

### 1. Puntos importantes

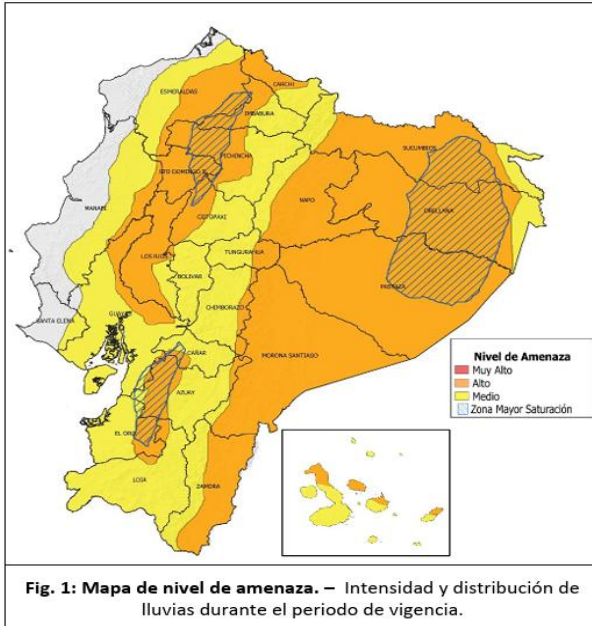
- Desde el 01 de enero de 2026 hasta la fecha, se han registrado **112 eventos peligrosos** por lluvias en la provincia de Esmeraldas afectando a 7 cantones, siendo los más recurrentes los siguientes: **inundación (39.29%), deslizamientos (30.36%), lluvias intensas (19.64%), hundimientos (4.46%), vendaval (3.57%), aluvión (1.79%), tormenta eléctrica (0.89%).**
- El 10/03/2026, el Consejo Cantonal de Muisne, reunido en Sesión Extraordinaria N°003-2026, resolvió declara en **ESTADO DE EMERGENCIA** al cantón Muisne, debido a las fuertes lluvias e inundaciones registradas en varias comunidades.
- El 17/03/2026 el cantón Quinindé, debido a los eventos suscitados durante la época lluviosa resolvió a través de la Resolución Nro. GADMCQ-COE-2026-002 declarar **ESTADO DE EMERGENCIA**.
- Mediante **Decreto ejecutivo Nro. 310**, firmado el 27 de febrero de 2026, por el presidente del Ecuador Daniel Noboa Azín, resuelve declarar como **prioridad nacional la ejecución articulada e inmediata de acciones de prevención, preparación, respuesta y recuperación frente a los eventos derivados de la época lluviosa 2026**, en las provincias que han sido declarados en emergencia y en las que mantiene los niveles de alerta.
- Mediante **RESOLUCIÓN Nro. SNGR-040-2026** emitida por la Secretaría Nacional de Gestión de Riesgos se resolvió:
  - Declarar por el plazo de NOVENTA (90) DÍAS, el **ESTADO DE EMERGENCIA REGIONAL** por época lluviosa a las provincias de **Esmeraldas, Guayas, Los Ríos, El Oro, Santa Elena, Manabí, Loja y Chimborazo.**
- Mediante **RESOLUCIÓN Nro. SNGR-036-2026** la Secretaría Nacional de Gestión de Riesgos declara:
  - **Mantener la Declaratoria de ALERTA ROJA** en las siguientes provincias: Esmeraldas, Los Ríos y Pichincha.
- El 12/02/2026 el COE Cantonal Esmeraldas **actualizó** la declaratoria de ALERTA AMARILLA a **ALERTA ROJA** en todo el cantón Esmeraldas, en concordancia con la Resolución Nro. 0028-2026 emitida por la Secretaría Nacional de Gestión de Riesgos.
- Los cantones con mayor afectación a la población por la época lluviosa son: Muisne, Eloy Alfaro, Rioverde, Atacames y Esmeraldas.

NIVEL DE  
AFECTACIÓN

2

Calificación  
realizada con base  
al Manual del COE  
2017

### 2. Situación Hidrometeorológica actual.



#### BOLETÍN METEOROLÓGICO Nro. 30

Estatus: **ADVERTENCIA**

**Vigencia:** desde 16:00 del 25 de abril hasta las 07H00 del 29 de abril de 2026  
**DESCRIPCIÓN:**

Entre las 16H00 de hoy, 25 de abril, y las 07H00 del 29 de abril, se prevé la presencia de lluvias de variada intensidad en el interior del Litoral, la Sierra y la estribación de la cordillera de la Amazonía. **Los eventos más intensos se esperan durante los días 26 y 27 de abril.**

Las áreas en tonalidades naranja presentan mayor probabilidad de lluvias intensas y tormentas. **Las zonas entrecortadas con azul son propensas a crecidas de cuerpos de agua y/o deslizamientos de masa.**

#### Estimación de la Precipitación Pronosticada

REGIÓN	Precipitación acumulada diaria (mm/24h)	
	Nivel Medio	Nivel Alto
Litoral e Insular	10 – 18	19 – 41
Interandina	8 – 11	12 – 30
Amazonía	22 – 31	32 – 54

#### ESTADO DE CUERPOS DE AGUA.

En el seguimiento realizado por la Unidad de Monitoreo Adversos de la Provincia de Esmeraldas, al momento de la publicación de este informe, **no se registran cuerpos de agua desbordados, ni con tendencia a aumentar de nivel.**

### 3. Eventos Peligrosos y Afectaciones – Resumen.

Desde el 01 de enero del 2026 a la fecha, por lluvias se han registrado **112 eventos adversos**, distribuidos de la siguiente manera:

No.	Provincia	Total general	Inundación	Deslizamiento	Lluvias Intensas	Hundimiento	Vendaval	Tormenta Eléctrica	Aluvión (Flujos)
1	ESMERALDAS	40	12	17	8	--	2	1	--
2	QUININDE	26	3	12	7	1	1	1	1
3	ELOY ALFARO	15	8	1	3	2	1	--	--
4	RIOVERDE	10	5	1	4	--	--	--	--
5	SAN LORENZO	8	8	--	--	--	--	--	--
6	ATACAMES	7	4	3	--	--	--	--	--
7	MUISNE	6	4	--	--	2	--	--	--
	<b>Total general</b>	<b>112</b>	<b>44</b>	<b>34</b>	<b>22</b>	<b>5</b>	<b>4</b>	<b>2</b>	<b>1</b>
			<b>39,29%</b>	<b>30,36%</b>	<b>19,64%</b>	<b>4,46%</b>	<b>3,57%</b>	<b>1,79%</b>	<b>0,89%</b>


Fuente: Unidad de Monitoreo SNGR Esmeraldas – Instituciones del SNDGIRD. 28/04/2026 – 12h25

Por los eventos detallados en la tabla anterior, se han registrado las siguientes afectaciones:

#### Afectación a Personas:

	Heridos:	1		
	Personas afectadas:	11470		Familias afectadas: 3322
	Personas damnificadas:	217		Familias damnificadas: 138

#### Afectación a Viviendas:





	Viviendas afectadas:	3221		Viviendas destruidas: 3
--	----------------------	------	--	-------------------------

#### Afectación a servicios básicos esenciales e infraestructura:






##### Vías afectadas (metros lineales):

	Primer orden:	2.99		Puentes afectados: 1
	Segundo orden:	0.39		Puentes destruidos: 1
	Tercer orden:	0.22		
	<b>Total vías afectadas:</b>	<b>3.60</b>		

#### Medios de Vida

	<b>Superficie agrícola (hectáreas):</b>			
	Afectación parcial: (Banano, cacao nacional, cacao ramilla, dallis, janeiro, maíz, maracuyá, palma aceitera, pastos, plátano, saboya, yuca).	1423.31		Animales Afectados: (Ganado bovino, ganado porcino, pollo de traspatio) 18
	Afectación total o pérdida: (cacao nacional, cacao ramilla, maíz, maracuyá, pastos, plátano, saboya)	2666.5		Animales muertos: (ganado bovino, ganado porcino, patos, pollo de granja, pollo traspatio) 679
	<b>Total de superficie agrícola impactada</b>	<b>4089.81</b>		

#### Otras afectaciones

	Unidades Educativas con daño funcional:	32		Bienes públicos afectados: (3 postes de luz, 700 metros de cables, 1 transformador, CNH, Centro de Salud del Seguro Campesino, Terminal Terrestre Esmeraldas "Puerto Green", Alcantarilla.) 12
	Unidades Educativas con daño estructural:	14		Bienes privados afectados: 1
	<b>Total de unidades impactadas:</b>	<b>46</b>		Centros de salud afectados: 8

Fuente: Unidad de Monitoreo SNGR Esmeraldas – Instituciones del SNDGIRD. 28/04/2026 – 12h25

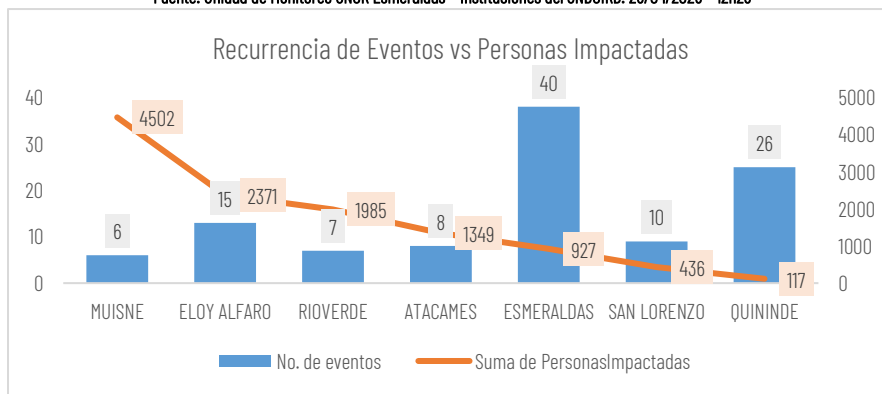
**Nota aclaratoria:** Toda la información de cifras mostradas en el presente Informe, está sujeta a variación en virtud del levantamiento continuo de información

#### 4. Detalle de afectaciones por cantón.

Desde el 1 de enero del 2026 hasta la fecha, los cantones con mayor impacto a la población es **Muisne** con **4.502** personas impactadas y **6** eventos, seguido de **Eloy Alfaro** con **2.371** personas impactadas y **15** eventos, **Rioverde** con **1985** personas impactadas y **7** eventos, **Atacames** con **1349** personas impactadas y **8** eventos, **Esmeraldas** con **927** personas impactadas y **40** eventos, **San Lorenzo** con **436** personas impactadas y **10** eventos, **Quininde** con **117** personas impactadas y **26** eventos.

No.	Cantón	No de Evento	Personas Heridas	Personas Impactadas	Personas Afectadas	Familias Afectadas	Personas Damnificadas	Familias Damnificadas	Viviendas Afectadas	Viviendas Destruídas	Est. Educativos Afectados	Centros De Salud Afectados	Puentes Afectados	Puentes Destruídos	Bienes Públicos Afectados	Bienes Privados Afectados	Ha. Cultivo Afectados	Ha. Cultivo Perdidos	Animales Afectados	Animales Muertos	Est. Educativos Afectación Funcional	Kilómetros Lineales De Vías Afectadas
1	MUISNE	6	0	4502	4502	1231	0	0	1231	0	6	6	0	0	0	0	1277,25	2663	15	679	3	0.04
2	ELOY ALFARO	15	0	2371	2371	737	0	0	672	0	0	0	0	0	0	0	74,81	0	0	0	1	0.22
3	RIOVERDE	7	0	1985	1985	494	0	0	469	0	0	0	0	0	0	0	0,35	0	0	0	4	0.85
4	ATACAMES	8	0	1349	1329	457	20	15	424	0	0	2	0	0	0	0	32	3,5	0	0	7	0
5	ESMERALDAS	40	0	927	751	239	176	119	293	1	3	0	0	0	8	1	7,5	0	0	0	3	2.12
6	SAN LORENZO	10	0	436	419	112	17	3	103	2	2	0	0	0	0	0	8	0	0	0	13	0.02
7	QUININDE	26	1	117	113	51	4	1	28	0	3	0	1	1	4	0	23,4	0	3	0	1	0.34
<b>Total, general</b>		<b>112</b>	<b>1</b>	<b>11687</b>	<b>11470</b>	<b>3322</b>	<b>217</b>	<b>138</b>	<b>3221</b>	<b>3</b>	<b>14</b>	<b>8</b>	<b>1</b>	<b>1</b>	<b>12</b>	<b>1</b>	<b>1423,31</b>	<b>2666,5</b>	<b>18</b>	<b>679</b>	<b>32</b>	<b>3.60</b>

Fuente: Unidad de Monitoreo SNGR Esmeraldas - Instituciones del SNGDIRD. 28/04/2026 - 12h25



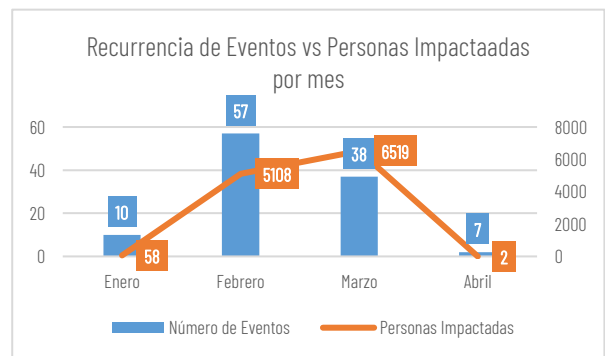
Fuente: Unidad de Monitoreo SNGR Esmeraldas - Instituciones del SNGDIRD. 28/04/2026 - 12h25

Personas impactadas incluye personas afectadas y damnificadas.

#### Número de eventos vs personas impactadas por meses:

Desde el 01/01/2026 a la fecha, los eventos por lluvias alcanzaron su mayor recurrencia en el mes de febrero registrando el 50.89% y el mes de marzo con mayor impacto a la población con 55.78%.

Mes	Número de Eventos	Personas Impactadas	% Recurrencia de eventos	% Personas Impactadas
Enero	10	58	8,93%	0,50%
Febrero	57	5108	50,89%	43,71%
Marzo	38	6519	33,93%	55,78%
Abril	7	2	6,25%	0,02%
<b>Total general</b>	<b>112</b>	<b>11687</b>	<b>100,00%</b>	<b>100,00%</b>



Fuente: Unidad de Monitoreo SNGR Esmeraldas - Instituciones del SNGDIRD. 28/04/2026 - 12h25

## 5. Asistencia humanitaria.

Por eventos producidos por lluvias desde el 01 de enero de 2026 a la fecha, se ha entregado la siguiente asistencia humanitaria:

- La SNGR ha entregado a la población afectada un total de **48.901** bienes de asistencia humanitaria beneficiando a **10.800** personas:

	Provincia	KCA (15 días - 4 personas)	KPRH (para 3 días)	Kit de Aseo Personal	Kit de Limpieza)	Kit de Dormir	Kit de Vajilla	Purificador de Agua	Sachet de Cloro	Total, Bienes	Familias beneficiadas	Personas beneficiadas
1	MUISNE	521	841	500	361	240	0	200	40000	42663	1216	4467
2	ELOY ALFARO	122	983	224	663	143	1	0	0	2136	629	1977
3	RIOVERDE	0	1340	420	49	21	0	0	0	1830	494	1985
4	ESMERALDAS	4	603	188	108	50	10	0	0	963	186	703
6	ATACAMES	426	159	205	0	0	0	0	0	790	377	1227
7	SAN LORENZO	157	0	153	153	34	9	13	0	519	115	441
	<b>Total general</b>	<b>1230</b>	<b>3926</b>	<b>1690</b>	<b>1334</b>	<b>488</b>	<b>20</b>	<b>213</b>	<b>40000</b>	<b>48901</b>	<b>3017</b>	<b>10800</b>

Fuente: Unidad de Monitoreo SNGR Esmeraldas - Instituciones del SNDGIRD. 28/04/2026 - 12h25

- Desde el 01 de enero a la fecha, las Instituciones del Sistema Nacional Descentralizado de Gestión Integral de Riesgos y Desastres (SNDGIRD) han entregado un total de **422 bienes de asistencia humanitaria** a la población afectada, beneficiando a **800 personas**.

El Cantón	Otros**	Total Bienes	FAMILIAS BENEFICIADAS	PERSONAS BENEFICIADAS
MUISNE	422	422	422	800
<b>Total general</b>	<b>422</b>	<b>422</b>	<b>422</b>	<b>800</b>

Fuente: Unidad de Monitoreo SNGR Esmeraldas - Instituciones del SNDGIRD. 28/04/2026 - 12h25

\*\*Otros, descripción de lo que contiene (zapatos, ropa, jabones).

## 6. Declaratorias emitidas y COE activados:

Declaratorias de niveles de alertas en todo el país:

Nivel de Gobierno	Provincia	Cantón	Parroquia	Fecha de declaratoria	Nivel de Alerta	Descripción
Alerta Regional	Esmeraldas, Los Ríos, Pichincha, Carchi, Guayas, Loja.	--	--	20/02/2026	Roja	DECLÁRESE el estado de ALERTA ROJA, a fin de precautelar mayores afectaciones causadas a raíz del aumento de precipitaciones y deslizamientos de tierra, con la finalidad de mantener el monitoreo y planear preparación para la respuesta.

Fuente: Unidad de Monitoreo SNGR Esmeraldas - Instituciones del SNDGIRD. 28/04/2026 - 12h25

Declaratorias de emergencia cantonales:

Nro.	Provincia	Cantón	Fecha de Declaratoria	Fecha de Cierre	Nivel de alerta	Vigencia
1	Esmeraldas	Esmeraldas	12/02/2026	---	Roja	Vigente
2	Esmeraldas	Muisne	08/03/2026	08/04/2026	Roja	No Vigente

Fuente: Unidad de Monitoreo SNGR Esmeraldas - Instituciones del SNDGIRD. 28/04/2026 - 12h25

Declaratorias de emergencia cantonales:

Desde el 01/01/2026 hasta la presente fecha se han declarado en emergencia los siguientes cantones:

Nro.	Provincia	Cantón	Fecha de Declaratoria	Fecha de Cierre	Estado	Observaciones
1	Esmeraldas	Muisne	13/03/2026	---	Vigente	La máxima autoridad del cantón declara la Emergencia por los eventos suscitados los últimos días
2	Esmeraldas	Quinindé	17/03/2026	---	Vigente	La máxima autoridad del cantón declara la Emergencia por los eventos suscitados los últimos días

Fuente: Unidad de Monitoreo SNGR Esmeraldas - Instituciones del SNDGIRD. 28/04/2026 - 12h25

### Comités de Operaciones de Emergencia (COE) Activados:

Desde el 01 de enero del 2026 hasta la fecha se han activado los siguientes COE:  
- COE cantonal.

Nro.	Provincia	Cantón	Fecha de Activación	Fecha de Cierre	Estado
1	Esmeraldas	Esmeraldas	23/01/2026	---	Vigente
2	Esmeraldas	Muisne	08/03/2026	---	Vigente
2	Esmeraldas	Quinindé	17/03/2026	---	Vigente

Fuente: Unidad de Monitoreo SNGR Esmeraldas - Instituciones del SNDGIRD. 28/04/2026 - 12h25

## 7. Detalle de eventos adversos

Entre los casos más relevantes de los meses de marzo y abril, podemos mencionar los siguientes:

### Cantón Quinindé

- **Viche / El Vergel 2 Km más adelante del Mirador.** Por lluvias registradas la tarde del 15/04/2026, se registró un aluvión que afectó una la vía de primer orden. MIT informa que la vía de primer orden se encuentra **habilitada**.
  - 40 metros lineales.

MIT habilitó la vía de primer orden. Policía Nacional brindó seguridad vehicular y peatonal en el sitio. Cuerpo de Bomberos Quinindé apoyó al MIT en la rehabilitación de la vía. SNGR realizó seguimiento del evento.

- **Viche / El Vergel [20] Km 23.** Por lluvias la tarde del 15/04/2026 se registró el desbordamiento de un estero de nombre S/N el cual provocó el colapso de una alcantarilla afectando la vía de primer orden. MIT informa que la vía de primer orden se encuentra **habilitada**.
  - 40 metros lineales.
  - 1 bien público afectado (alcantarilla).

UGR Quinindé confirmó el evento. MIT habilitó la vía de primer orden. SNGR realizó seguimiento del evento.

### Cantón Muisne

- **San Gregorio/varios recintos.** Por lluvias registradas la madrugada y mañana del 08/03/2026, se produjo el desbordamiento de los ríos Muisne, Canuto y Sucio, suscitándose una inundación en varios recintos de la parroquia. En la entrega de Asistencia Humanitaria de la SNGR se registró el incremento de las familias y personas afectadas. UGR GAD Cantonal Muisne informa que los sectores ya no se encuentran anegados; los ríos ya no están desbordados. Las familias afectadas se mantienen pernoctando en sus viviendas. MIT indica que la vía de primer orden [15] Y del Salto se encuentra **habilitada** con precaución para conducir.
  - 1216 familias, 4467 personas afectadas.
  - 1216 viviendas afectadas.
  - 20 animales afectados (ganado porcino, ganado bovino, pollos de traspatio).
  - 506 animales muertos (ganado bovino menor, ganado porcino, ganado porcino menor, patos, pollos de granja, pollos traspatio).
  - 850.4 HA cultivos afectados (cacao nacional, plátano, yuca, jameiro, maracuyá, saboya, maíz, banano).
  - 2623 HA cultivos destruidos (cacao nacional, plátano, maíz, pasto, maracuyá).
  - 1 centro de salud afectado (C.S Boca de Canuto).
  - 40 metros lineales de vía afectados.

SNGR coordinó la atención del evento con la UGR Muisne. UGR Muisne realizó el levantamiento de información y daños. El 15/03/2026 SNGR realizó la entrega de Asistencia Humanitaria y continúa coordinando recursos para seguir entregando AH en los recintos afectados. MDH realizó la entrega de kits de ropa en varios recintos afectados. MAGP realizó el levantamiento de información y daños de los cultivos impactados. El 01/04/2026, SNGR realizó la entrega de asistencia humanitaria en varios sectores afectados de la parroquia; adicionalmente se mantendrá atento en caso de haber más solicitudes de entrega por parte del GAD Cantonal Muisne. UGR Muisne continúa realizando el levantamiento de información y daños en varios sectores afectados.

### Cantón Esmeraldas

- **Esmeraldas/ Varios sectores.** Con fecha 02/03/2026, se registraron lluvias intensas en varias parroquias del cantón Esmeraldas. Las calles de la parroquia 5 de Agosto ya no presentan anegamientos. Los ríos Esmeraldas y Teaone se encuentran aumentando de nivel. El servicio eléctrico fue restablecido en la parroquia Luis Tello. La familia evacuada aún continúa en casa de familia de acogida; los sectores ya no presentan anegamiento.
  - 40 familias, 122 personas afectadas.
  - 1 familia, 2 personas evacuadas.
  - 40 viviendas afectadas.
  - 1 bien público afectado (Terminal Terrestre Esmeraldas "Puerto Green" inundación por lluvias).
  - Servicio eléctrico afectado %50 (parroquia Luis Tello y Simón Plata Torres) (restablecido).

UGR Esmeraldas en compañía de Cruz Roja continúa realizando levantamiento de información y daños, en varios sectores afectados del cantón Esmeraldas. SNGR se mantiene atendiendo solicitudes para la entrega de Asistencia Humanitaria de los diferentes GADs Cantonales. SNGR acompañado del GAD Cantonal Esmeraldas realizaron la entrega de Asistencia Humanitaria en varios sectores, cabe indicar que Policía Nacional brindó seguridad en el sector.

### Cantón Eloy Alfaro

- **Telembi / varios sectores.** Por lluvias y vientos fuertes de la noche del 18/04/2026 y la madrugada del 19/04/2026, se registró un vendaval que afectó varios sectores de la parroquia. Con fecha 21/04/2026, UGR GAD Cantonal informó el evento; adicionalmente, indica que las familias impactadas se mantienen pernoctando en sus propias viviendas.

UGR Eloy Alfaro confirmó el evento y realiza el levantamiento de información y daños. SNGR realiza seguimiento al evento.

- **Maldonado / Bella vista.** Debido a las intensas lluvias registradas el 07/03/2026, se produjo el desbordamiento del estero María en la comunidad de Bella Vista, generando inundaciones que afectaron viviendas y dejaron calles anegadas.
  - **56 familias, 206 personas afectadas**
  - **56 viviendas afectadas.**

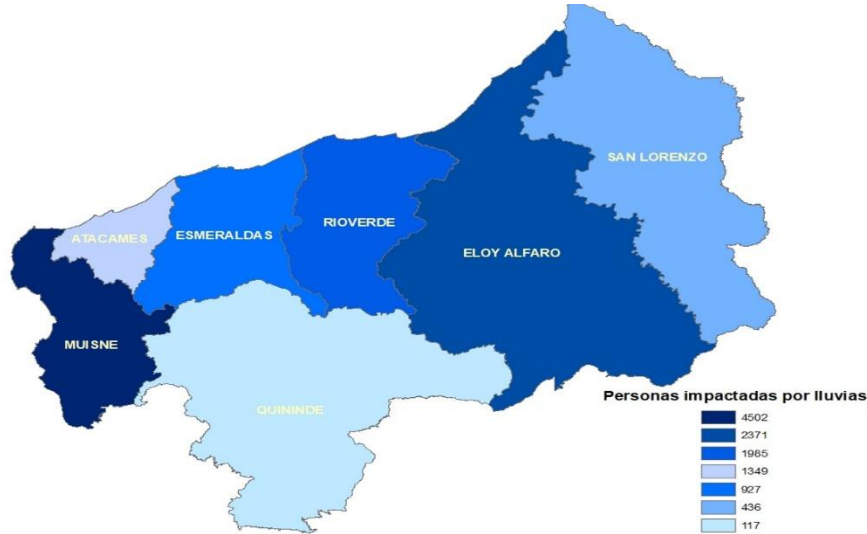
SNGR realizó la entrega de asistencia humanitaria a las familias afectadas, las mismas que pernoctan en sus propias viviendas.

- **Barbón / Primero de Mayo.** Por lluvias de la madrugada del 07/03/2026, se registró afectación a una vivienda de construcción de caña y madera.
  - **1 familia, 4 personas afectadas**
  - **1 viviendas afectadas.**

En la entrega de asistencia humanitaria de la SNGR, se identificó que la familia afectada se encuentra pernoctando en su misma vivienda.

## 8. Mapa de afectaciones por lluvias en la provincia de Esmeraldas

Mapa personas impactadas por lluvias desde el 01 de enero del 2026 hasta la fecha.



SitRep generado por la Unidad de Monitoreo de Eventos Adversos de la Secretaría de Gestión de Riesgos.

### SitRep elaborado por:

Nombre: Yerat Iturre - Operador de Unidad de Monitoreo Esmeraldas.  
Correo electrónico [Yerat.iturre@gestionderiesgos.gob.ec](mailto:Yerat.iturre@gestionderiesgos.gob.ec)  
Teléfono: 0999524557

### SitRep aprobado por:

Nombre: Andrés Shigla - Analista Nacional de la Dirección de Monitoreo de Eventos Adversos.  
Correo electrónico: [andres.shigla@gestionderiesgos.gob.ec](mailto:andres.shigla@gestionderiesgos.gob.ec)  
Teléfono: 042593500 ext. 1960

Para ser agregado o removido de esta lista de SitRep, por favor envíe un correo electrónico a [sala.nacional@gestionderiesgos.gob.ec](mailto:sala.nacional@gestionderiesgos.gob.ec)  
Para más información, visite nuestro sitio Web: <https://www.gestionderiesgos.gob.ec/informes-de-situacion-actual-por-eventos-adversos-ecuador/>