

SitRep No. 16 – Por lluvias, del 01 de enero de 2026 a la fecha - Esmeraldas

INFORME DE SITUACIÓN PROVINCIAL

Este Informe cubre el período de 01.01.2026 al 09.04.2026 11H00

El próximo SITREP será emitido en caso de suscitarse eventos relevantes

1. Puntos importantes

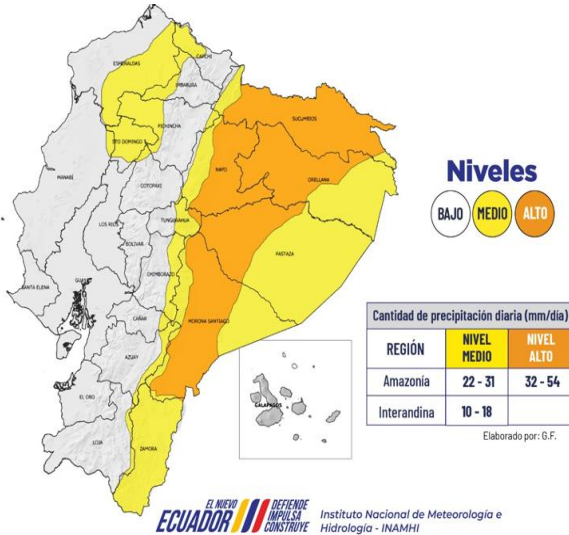
- Desde el 01 de enero de 2026 hasta la fecha, se han registrado 104 **eventos peligrosos** por lluvias en la provincia de Esmeraldas afectando a 7 cantones, siendo los más recurrentes los siguientes: **inundación 41, deslizamientos 34, lluvias intensas 20, hundimientos 4, vendaval 3, aluvión 1 y tormenta eléctrica 1.**
- El 10/03/2026, el Consejo Cantonal de Muisne, reunido en Sesión Extraordinaria N°003-2026, resolvió declara en **ESTADO DE EMERGENCIA** al cantón Muisne, debido a las fuertes lluvias e inundaciones registradas en varias comunidades.
- El 17/03/2026 el cantón Quindindé, debido a los eventos suscitados durante la época lluviosa resolvió a través de la Resolución Nro. GADMCQ-COE-2026-002 declarar **ESTADO DE EMERGENCIA.**
- Mediante **Decreto ejecutivo Nro. 310**, firmado el 27 de febrero de 2026, por el presidente del Ecuador Daniel Noboa Azín, resuelve declarar como **prioridad nacional la ejecución articulada e inmediata de acciones de prevención, preparación, respuesta y recuperación frente a los eventos derivados de la época lluviosa 2026**, en las provincias que han sido declarados en emergencia y en las que mantiene los niveles de alerta.
- Mediante **RESOLUCIÓN Nro. SNGR-040-2026** emitida por la Secretaría Nacional de Gestión de Riesgos se resolvió:
 - Declarar por el plazo de NOVENTA (90) DÍAS, el **ESTADO DE EMERGENCIA REGIONAL** por época lluviosa a las provincias de **Esmeraldas, Guayas, Los Ríos, El Oro, Santa Elena, Manabí, Loja y Chimborazo.**
- Mediante **RESOLUCIÓN Nro. SNGR-036-2026** la Secretaría Nacional de Gestión de Riesgos declara:
 - **Mantener la Declaratoria de ALERTA ROJA** en las siguientes provincias: Esmeraldas, Los Ríos y Pichincha.
- El 12/02/2026 el COE Cantonal Esmeraldas **actualizó** la declaratoria de ALERTA AMARILLA a **ALERTA ROJA** en todo el cantón Esmeraldas, en concordancia con la Resolución Nro. 0028-2026 emitida por la Secretaría Nacional de Gestión de Riesgos.
- Los cantones con mayor afectación por la época lluviosa son: Muisne, Eloy Alfaro y Rioverde.

NIVEL DE
AFECTACIÓN

2

Calificación
realizada con base
al Manual del COE
2017

2. Situación Hidrometeorológica actual.



ADVERTENCIA AVISO A CORTO PLAZO #26

AMENAZA: LLUVIAS Y TORMENTAS

VIGENCIA: Desde las 10:00 del 09 de Abril hasta las 10:00 del 10 de Abril de 2026

SITUACION: Se espera precipitaciones de entre moderada y alta intensidad con mayor incidencia en estribación de la región amazónica.

ZONAS AFECTADAS:

* **Región Litoral:** Se esperan lluvias y lloviznas en el norte del Litoral, en especial **Esmeraldas** y Santo Domingo de los Tsáchilas.

ESTADO DE CUERPOS DE AGUA.

En el seguimiento realizado por la Unidad de Monitoreo Adversos de la Provincia de Esmeraldas, al momento de la publicación de este informe, **no se registran cuerpos de agua desbordados, ni con tendencia a aumentar de nivel.**

3. Eventos Peligrosos y Afectaciones – Resumen.
















Del 01/01/2026 hasta la fecha, se registraron los siguientes eventos:

No.	Provincia	Total general	Inundación	Deslizamiento	Lluvias Intensas	Hundimiento	Vendaval	Tormenta Eléctrica	Aluvión (Flujos)
1	ESMERALDAS	38	9	17	9	2	--	--	1
2	QUININDE	23	3	12	5	1	1	1	--
3	ELOY ALFARO	13	8	1	3	1	--	--	--
4	RIOVERDE	9	5	1	3	--	--	--	--
5	SAN LORENZO	8	8	--	--	--	--	--	--
6	ATACAMES	7	4	3	--	--	--	--	--
7	MUISNE	6	4	--	--	--	2	--	--
	Total general	104	41	34	20	4	3	1	1
			39,42%	32,69%	19,23%	3,85%	2,88%	0,96%	0,96%

Fuente: Unidad de Monitoreo SNGR Esmeraldas – Instituciones del SNDGIRD. 09/04/2026 – 11h00

Por los eventos detallados en la tabla anterior, se han registrado las siguientes afectaciones:

Resumen de afectaciones por sectores:

Afectación a Personas:			
	Personas afectadas:	10.477	 Personas damnificadas: 217
	Familias afectadas:	3.095	 Familias damnificadas: 138
	Heridos	1	
Afectación a Viviendas:			
	Viviendas afectadas	2.989	 Viviendas destruidas 3
Afectación a servicios básicos esenciales e infraestructura:			
Vías afectadas (kilómetros)		Puentes	
	Primer Orden:	2,94	 Puentes afectados: 1
	Segundo Orden:	0,39	 Puentes destruidos: 1
	Tercer Orden:	0,22	
	Total, Vías afectadas (kilómetros):	3.55	
Bienes públicos y privados			
	Bienes públicos afectados: 2 postes de luz, 700 metros de cables, 1 transformador, CNH, Centro de Salud de Seguro Campesino, Terminar Terrestre Esmeraldas "Puerto Green".	10	
	Bienes privados afectados:	1	
Salud y Atención Prehospitalaria			
	Centros de salud afectados:	8	
Medios de Vida			
	Afectación parcial:	986,46	 Animales Afectados 23
	Afectación total o pérdida:	2623	 Animales muertos 506
	Total de superficie agrícola impactada	3.609,46	

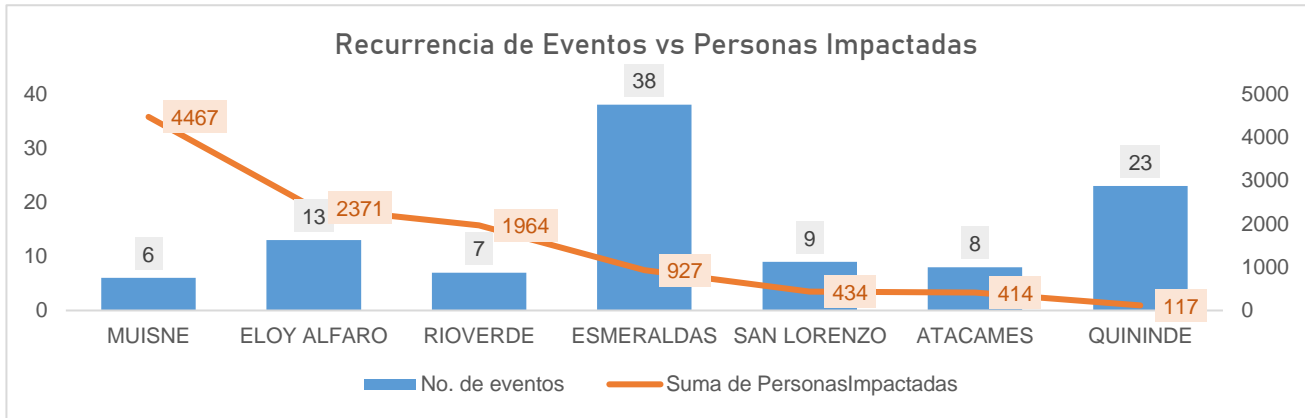
Fuente: Unidad de Monitoreo SNGR Esmeraldas – Instituciones del SNDGIRD. 09/04/2026 – 11h00

Nota aclaratoria: Toda la información de cifras mostradas en el presente Informe, está sujeta a variación en virtud del levantamiento continuo de información

4. Detalle de afectaciones por cantón (de 1 de enero del año 2026 a la fecha).

El cantón con mayor impacto a la población es **Muisne** con **4.467** personas impactadas y **6** eventos, seguido de **Eloy Alfaro** con **2.371** personas impactadas y **13** eventos, **Rioverde** con **1964** personas impactadas y **7** eventos, **Esmeraldas** con **927** personas impactadas y **38** eventos, **San Lorenzo** con **434** personas impactadas y **9** eventos, **Atacames** con **414** personas impactadas y **8** eventos, **Quininde** con **117** personas impactadas y **23** eventos.

No.	Cantón	No de Evento	Personas Heridas	Personas Impactadas	Personas Afectadas	Familias Afectadas	Personas Damnificadas	Familias Damnificadas	Viviendas Afectadas	Viviendas Destruídas	Centros De Salud Afectados	Puentes Afectados	Puentes Destruídos	Bienes Públicos Afectados	Bienes Privados Afectados	Ha. Cultivo Afectados	Ha. Cultivo Perdidos	Animales Afectados	Animales Muertos
1	MUISNE	6	0	4467	4467	1216	0	0	1216	0	6	0	0	0	0	850,4	2623	20	506
2	ELOY ALFARO	13	0	2371	2371	737	0	0	672	0	0	0	0	0	0	66,81	0	0	0
3	RIOVERDE	7	0	1964	1964	489	0	0	469	0	0	0	0	0	0,35	0	0	0	
4	ESMERALDAS	38	0	927	751	239	176	119	293	1	0	0	0	7	1	5,5	0	0	0
5	SAN LORENZO	9	0	434	417	112	17	3	103	2	0	0	0	0	8	0	0	0	
6	ATACAMES	8	0	414	394	251	20	15	208	0	2	0	0	0	32	0	0	0	
7	QUININDE	23	1	117	113	51	4	1	28	0	0	1	1	3	0	23,4	0	3	0
Total general		104	1	10694	10477	3095	217	138	2989	3	8	1	1	10	1	986,46	2623	23	506

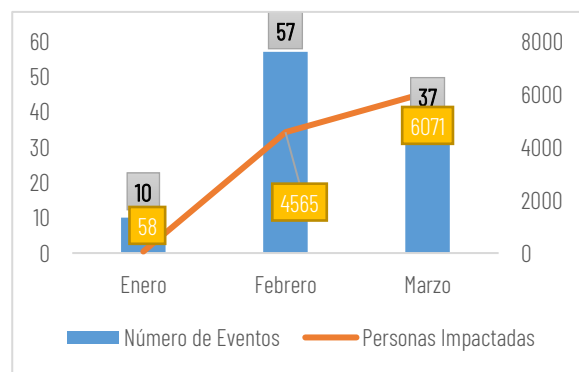


Fuente: Unidad de Monitoreo SNGR Esmeraldas - Instituciones del SNGDIRD. 09/04/2026 - 11h00

Número de eventos vs personas impactadas por fecha Desde el 01/01/2026 a la fecha, los eventos por lluvias alcanzaron su mayor recurrencia en el mes de febrero registrando el 54.81% y el mes de marzo con mayor impacto a la población con 56.77%.

Mes	Número de Eventos	Personas Impactadas	% Recurrencia de eventos	% Personas Impactadas
Enero	10	58	9,62%	0,54%
Febrero	57	4565	54,81%	42,69%
Marzo	37	6071	35,58%	56,77%
Total general	104	10694	100,00%	100,00%

*Durante el mes de abril no se han registrado eventos por lluvias en Esmeraldas.



Fuente: Unidad de Monitoreo SNGR Esmeraldas - Instituciones del SNGDIRD. 09/04/2026 - 11h00

Personas impactadas incluye personas afectadas y damnificadas. En los metros lineales de vías afectadas incluye la categoría de primer, segundo y tercer orden.

5. Asistencia humanitaria.

Por eventos producidos por lluvias desde el 01 de enero de 2026 a la fecha, se ha entregado la siguiente asistencia humanitaria:

- La SNGR ha entregado a la población afectada un total de **48.599** bienes de asistencia humanitaria:

Nro.	Provincia	KGA (15 días - 4 personas)	KPRH (para 3 días)	Kit de Aseo Personal	Kit de Limpieza	Kit de Dormir	Kit de Vajilla	Purificador de Agua	Sachet de Cloro	Suma de Total Bienes	Suma de FAMILIAS BENEFICIADAS	Suma de PERSONAS BENEFICIADAS
1	MUISNE	521	841	500	361	240	0	200	40000	42663	1216	4467
2	ELOY ALFARO	122	983	224	663	143	1	0	0	2136	629	1977
3	RIOVERDE	0	1315	420	49	21	0	0	0	1805	469	1923
4	ESMERALDAS	4	603	188	108	50	10	0	0	963	186	703
6	SAN LORENZO	157	0	153	153	34	9	13	0	519	115	441
7	ATACAMES	143	159	211	0	0	0	0	0	513	168	395
Total general		947	3901	1696	1334	488	20	213	40000	48599	2783	9906

Fuente: Unidad de Monitoreo SNGR Esmeraldas - Instituciones del SNDGIRD. 09/04/2026 - 11h00

El SNDGIRD ha entregado a la población un total de **422** bienes de asistencia humanitaria:

Cantón	Otros**	Total Bienes	FAMILIAS BENEFICIADAS	PERSONAS BENEFICIADAS
MUISNE	422	422	422	800
Total general	422	422	422	800

**Otros descripción de lo que contiene (zapatos, ropa, jabones).

Fuente: Unidad de Monitoreo SNGR Esmeraldas - Instituciones del SNDGIRD. 09/04/2026 - 11h00

6. Declaratorias de Alerta y emergencia vigentes:

Desde el 01/01/2026 hasta la presente fecha se han declarado en **alerta** los siguientes cantones:

Nro.	Provincia	Cantón	Fecha de Declaratoria	Nivel de alerta	Vigencia
1	Esmeraldas	Esmeraldas	12/02/2026	Roja	Vigente
2	Esmeraldas	Muisne	08/03/2026	Roja	Vigente

Fuente: Unidad de Monitoreo SNGR Esmeraldas - Instituciones del SNDGIRD. 09/04/2026 - 11h00

Declaratorias de emergencia cantonales:

Desde el 01/01/2026 hasta la presente fecha se han declarado en **emergencia** los siguientes cantones:

Nro.	Provincia	Cantón	Fecha de Declaratoria	Fecha de Cierre	Estado	Observaciones
1	Esmeraldas	Quinindé	17/03/2026	---	Vigente	La máxima autoridad del cantón declara la Emergencia por los eventos suscitados los últimos días

Fuente: Unidad de Monitoreo SNGR Esmeraldas - Instituciones del SNDGIRD. 09/04/2026 - 11h00

7. COE activados, casos representativos

Desde el 01/01/2026 a la fecha por la época lluviosa se han activado los siguientes COES:

Nro.	Provincia	Cantón	Fecha de Activación	Fecha de Cierre	Estado
1	Esmeraldas	Esmeraldas	23/01/2026	---	Vigente
2	Esmeraldas	Quinindé	17/03/2026	---	Vigente

Fuente: Unidad de Monitoreo SNGR Esmeraldas - Instituciones del SNDGIRD. 09/04/2026 - 11h00

8. Detalle de eventos adversos

Entre los casos más relevantes de los meses de marzo, podemos mencionar los siguientes:

Cantón Muisne

- **San Gregorio/ varios recintos.** Por lluvias registradas la madrugada y mañana del 08/03/2026, se produjo el desbordamiento de los ríos Muisne, Canuto y Sucio, suscitándose una inundación en varios recintos de la parroquia. En la entrega de Asistencia Humanitaria de la SNGR se registró el incremento de las familias y personas afectadas. UGR GAD Cantonal Muisne informa que los sectores ya no se encuentran anegados; los ríos ya no están desbordados. Las familias afectadas se mantienen pernoctando en sus viviendas. MIT indica que la vía de primer orden E[15] y del Salto se encuentra **habilitada** con precaución para conducir.
 - 1216 familias, 4467 personas afectadas.
 - 1216 viviendas afectadas.
 - 20 animales afectados (ganado porcino, ganado bovino, pollos de traspatio).
 - 506 animales muertos (ganado bovino menor, ganado porcino, ganado porcino menor, patos, pollos de granja, pollos traspatio).
 - 850.4 HA cultivos afectados (cacao nacional, plátano, yuca, jameiro, maracuyá, saboya, maíz, banano).
 - 2623 HA cultivos destruidos (cacao nacional, plátano, maíz, pasto, maracuyá).
 - 1 centro de salud afectado (C.S Boca de Canuto).
 - 40 metros lineales de vía afectados.

SNGR coordinó la atención del evento con la UGR Muisne. UGR Muisne realizó el levantamiento de información y daños. El 15/03/2026 SNGR realizó la entrega de Asistencia Humanitaria y continúa coordinando recursos para seguir entregando AH en los recintos afectados. MDH realizó la entrega de kits de ropa en varios recintos afectados. MAGP realizó el levantamiento de información y daños de los cultivos impactados. El 01/04/2026, SNGR realizó la entrega de asistencia humanitaria en varios sectores afectados de la parroquia; adicionalmente se mantendrá atento en caso de haber más solicitudes de entrega por parte del GAD Cantonal Muisne. UGR Muisne continúa realizando el levantamiento de información y daños en varios sectores afectados.

Cantón Esmeraldas

- **Esmeraldas/ Varios sectores.** Con fecha 02/03/2026, se registraron lluvias intensas en varias parroquias del cantón Esmeraldas. Las calles de la parroquia 5 de Agosto ya no presentan anegamientos. Los ríos Esmeraldas y Teaone se encuentran aumentando de nivel. El servicio eléctrico fue restablecido en la parroquia Luis Tello. La familia evacuada aún continúa en casa de familia de acogida; los sectores ya no presentan anegamiento.
 - 40 familias, 122 personas afectadas.
 - 1 familia, 2 personas evacuadas.
 - 40 viviendas afectadas.
 - 1 bien público afectado (Terminal Terrestre Esmeraldas "Puerto Green" inundación por lluvias).
 - Servicio eléctrico afectado %50 (parroquia Luis Tello y Simón Plata Torres) (restablecido).

UGR Esmeraldas en compañía de Cruz Roja continúa realizando levantamiento de información y daños, en varios sectores afectados del cantón Esmeraldas. SNGR se mantiene atendiendo solicitudes para la entrega de Asistencia Humanitaria de los diferentes GADs Cantonales. SNGR acompañado del GAD Cantonal Esmeraldas realizaron la entrega de Asistencia Humanitaria en varios sectores, cabe indicar que Policía Nacional brindó seguridad en el sector.

Cantón Quinindé

- **Rosa Zárate / sector 24 de Mayo.** Por lluvias registradas en la noche del 03/03/2026, se registró un deslizamiento que afectó una vivienda de construcción de hormigón. Una persona resultó herida, la misma que fue trasladada por sus familiares hacia el hospital de Quinindé.
 - 1 persona herida.
 - 1 familia, 4 personas damnificadas.
 - 1 vivienda afectada.

La familia damnificada sigue pernoctando en la misma vivienda. La persona herida fue dada de alta hoy 04/03/2026. UGR GAD Cantonal Quinindé confirmó el evento y realizó una inspección a la familia. SNGR realiza seguimiento del evento.

Cantón Eloy Alfaro

- **Valdez (Limonas) / Comunidades: Limonas y Pampa de Oro.** Por lluvias de la madrugada del 02/03/2026 se registró una inundación que afectó el sector.
 - 117 familias, 435 personas afectadas
 - 117 viviendas afectadas.

UGR Eloy Alfaro confirmó el evento y realiza el levantamiento de información y daños. SNGR realizó la entrega de asistencia humanitaria en territorio con el acompañamiento de la Coordinadora Zonal 1, Jefe Político de la parroquia y personal de la UGR Eloy Alfaro. La UGR Eloy Alfaro indicó que las familias afectadas se mantienen en sus propias viviendas; los sectores ya no presentan anegamiento.

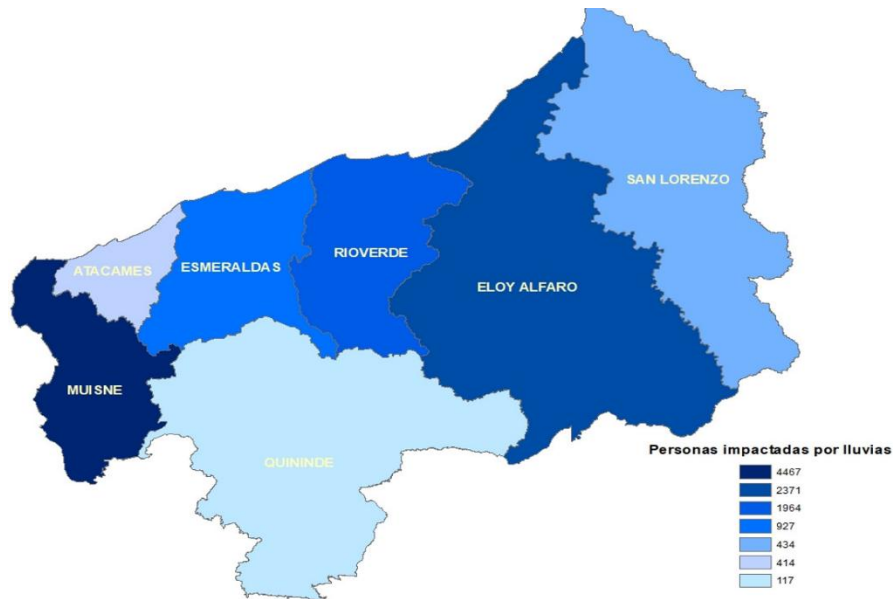
- **Maldonado / Bella vista.** Debido a las intensas lluvias registradas el 07/03/2026, se produjo el desbordamiento del estero María en la comunidad de Bella Vista, generando inundaciones que afectaron viviendas y dejaron calles anegadas.
 - 56 familias, 206 personas afectadas
 - 56 viviendas afectadas.

SNGR realizó la entrega de asistencia humanitaria a las familias afectadas, las mismas que pernoctan en sus propias viviendas.

- **Barbón / Primero de Mayo.** Por lluvias de la madrugada del 07/03/2026, se registró afectación a una vivienda de construcción de caña y madera.
 - 1 familia, 4 personas afectadas
 - 1 viviendas afectadas.

En la entrega de asistencia humanitaria de la SNGR, se identificó que la familia afectada se encuentra pernoctando en su misma vivienda.

9. Mapa de afectaciones por lluvias en la provincia de Esmeraldas



SitRep generado por la Unidad de Monitoreo de Eventos Adversos de la Secretaría de Gestión de Riesgos.

SitRep elaborado por:

Nombre: Yerat Iturre - Operador de Unidad de Monitoreo Esmeraldas.
Correo electrónico yerat.iturre@gestionderiesgos.gob.ec
Teléfono: 0999524557

SitRep aprobado por:

Nombre: Andrés Shigla - Analista Nacional de la Dirección de Monitoreo de Eventos Adversos.
Correo electrónico: andres.shigla@gestionderiesgos.gob.ec
Teléfono: 042593500 ext. 1960

Para ser agregado o removido de esta lista de SitRep, por favor envíe un correo electrónico a sala.nacional@gestionderiesgos.gob.ec
Para más información, visite nuestro sitio Web: <https://www.gestionderiesgos.gob.ec/informes-de-situacion-actual-por-eventos-adversos-ecuador/>