

SitRep No. 14 – Por lluvias, del 01 de enero de 2026 a la fecha - Esmeraldas

INFORME DE SITUACIÓN PROVINCIAL

Este Informe cubre el período de 01.01.2026 al 02.04.2026 11H00

El próximo SITREP será emitido en caso de suscitarse eventos relevantes

1. Puntos importantes

- Desde el 01 de enero de 2026 hasta la fecha, se han registrado 104 **eventos peligrosos** por lluvias en la provincia de Esmeraldas afectando a 7 cantones y 40 parroquias, siendo los más recurrentes los siguientes: **inundación 41, deslizamientos 34, lluvias intensas 20, hundimientos 4, vendaval 3, aluvión 1 y tormenta eléctrica 1.**
- El 10/03/2026, el Consejo Cantonal de Muisne, reunido en Sesión Extraordinaria N°003-2026, resolvió declara en **ESTADO DE EMERGENCIA** al cantón Muisne, debido a las fuertes lluvias e inundaciones registradas en varias comunidades.
- El 17/03/2026 el cantón Quinindé, debido a los eventos suscitados durante la época lluviosa resolvió a través de la Resolución Nro. GADMCQ-COE-2026-002 declarar **ESTADO DE EMERGENCIA.**
- Mediante **Decreto ejecutivo Nro. 310**, firmado el 27 de febrero de 2026, por el presidente del Ecuador Daniel Noboa Azín, resuelve declarar como **prioridad nacional la ejecución articulada e inmediata de acciones de prevención, preparación, respuesta y recuperación frente a los eventos derivados de la época lluviosa 2026**, en las provincias que han sido declarados en emergencia y en las que mantiene los niveles de alerta.
- Mediante **RESOLUCIÓN Nro. SNGR-040-2026** emitida por la Secretaría Nacional de Gestión de Riesgos se resolvió:
 - Declarar por el plazo de NOVENTA (90) DÍAS, el **ESTADO DE EMERGENCIA REGIONAL** por época lluviosa a las provincias de **Esmeraldas, Guayas, Los Ríos, El Oro, Santa Elena, Manabí, Loja y Chimborazo.**
- Mediante **RESOLUCIÓN Nro. SNGR-036-2026** la Secretaría Nacional de Gestión de Riesgos declara:
 - **Mantener la Declaratoria de ALERTA ROJA** en las siguientes provincias: Esmeraldas, Los Ríos y Pichincha.
- El 12/02/2026 el COE Cantonal Esmeraldas **actualizó** la declaratoria de ALERTA AMARILLA a **ALERTA ROJA** en todo el cantón Esmeraldas, en concordancia con la Resolución Nro. 0028-2026 emitida por la Secretaría Nacional de Gestión de Riesgos.
- Los cantones con mayor afectación por la época lluviosa son: Riverde, Esmeraldas y San Lorenzo.

NIVEL DE
AFECTACIÓN

2

Calificación
realizada con base
al Manual del COE
2017

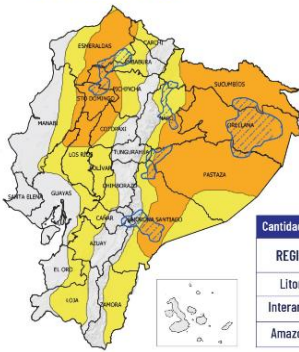
2. Situación Hidrometeorológica actual.

Advertencia Meteorológica N° 22



**ALERTA POR LLUVIAS Y
TORMENTAS**

DESDE: 13H00 del 02
de abril 2026
HASTA: 19H00 del 05
de abril 2026



Niveles

BAJO MEDIO ALTO

ZONAS DE PROBABLES
DESPLAZAMIENTOS
Y CRECIDAS DE RÍOS

REGIÓN	Cantidad de precipitación diaria (mm/día)	
	NIVEL MEDIO	NIVEL ALTO
Litoral	10 - 18	19 - 41
Interandina	8 - 11	12 - 27
Amazonia	22 - 31	32 - 54

Elaborado por: M.304C.

EL NUEVO
ECUADOR Instituto Nacional de Meteorología e
Hidrología - INAMHI

Con base a la Advertencia Meteorológica Nro. 22 por AMENAZA: LLUVIAS Y TORMENTAS emitida el 02 de abril de 2026 por el INAMHI, con vigencia desde 13H00 del 2 de abril hasta las 19H00 del 05 de abril del 2026.

En los próximos días **se prevén lluvias de variable intensidad en la región Amazónica y en sectores puntuales del Litoral e Interandina.**

ZONAS AFECTADAS:

- Región Litoral:** Mayor probabilidad en localidades del norte de la región, concretamente en el interior de Esmeraldas, Sto. Domingo, Los Ríos y ciertas zonas de Manabí.
- Región Amazonia:** Eventos intensos a lo largo de la región, énfasis en Sucumbios, Orellana, Napo y Pastaza.
- Región Interandina:** mayor incidencia en localidades a lo largo de la estribación de cordillera occidental y al interior de Pichincha.
- Región Insular:** Baja probabilidad de eventos de precipitación.

ESTADO DE CUERPOS DE AGUA.

En el seguimiento realizado por la Unidad de Monitoreo Adversos de la Provincia de Esmeraldas, al momento de la publicación de este informe, **no se registran cuerpos de agua desbordados, ni con tendencia a aumentar de nivel.**
















3. Eventos Peligrosos y Afectaciones – Resumen.

Del 01/01/2026 hasta la fecha, se registraron los siguientes eventos:

No.	Provincia	Total general	Inundación	Deslizamiento	Lluvias Intensas	Hundimiento	Vendaval	Tormenta Eléctrica	Aluvión (Flujos)
1	ESMERALDAS	38	9	17	9	2	--	--	1
2	QUININDE	23	3	12	5	1	1	1	--
3	ELOY ALFARO	13	8	1	3	1	--	--	--
4	RIOVERDE	9	5	1	3	--	--	--	--
5	SAN LORENZO	8	8	--	--	--	--	--	--
6	ATACAMES	7	4	3	--	--	--	--	--
7	MUISNE	6	4	--	--	--	2	--	--
	Total general	104	41	34	20	4	3	1	1
			39,42%	32,69%	19,23%	2,88%	0,96%	0,96%	0,96%

Fuente: Unidad de Monitoreo SNGR Esmeraldas – Instituciones del SNDGIRD. 02/04/2026 – 11h00

Por los eventos detallados en la tabla anterior, se han registrado las siguientes afectaciones:
Resumen de afectaciones por sectores:

Afectación a Personas:			
	Personas afectadas:	10.465	 Personas damnificadas: 213
	Familias afectadas:	3.092	 Familias damnificadas: 138
	Heridos:	1	
Afectación a Viviendas:			
	Viviendas afectadas	2.986	 Viviendas destruidas 3
Afectación a servicios básicos esenciales e infraestructura:			
Vías afectadas (kilómetros)		Puentes	
	Primer Orden:	2,20	 Puentes afectados: 1
	Segundo Orden:	0,26	 Puentes destruidos: 1
	Tercer Orden:	0,20	
	Total, Vías afectadas (kilómetros):	2.66	
Bienes públicos y privados			
	Bienes públicos afectados: 2 postes de luz, 700 metros de cables, 1 transformador, CNH, Centro de Salud de Seguro Campesino, Terminar Terrestre Esmeraldas "Puerto Green".	10	
	Bienes privados afectados:	1	
Salud y Atención Prehospitalaria			
	Centros de salud afectados:	8	
Medios de Vida			
	Afectación parcial:	986,46	 Animales Afectados 23
	Afectación total o pérdida:	2623	 Animales muertos 506
	Total de superficie agrícola impactada	3.609,46	

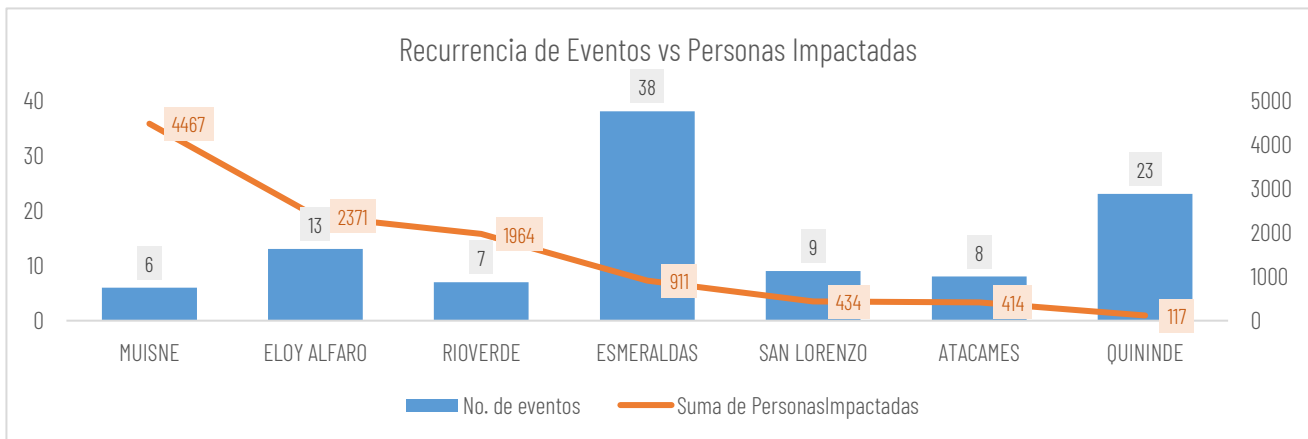
Fuente: Unidad de Monitoreo SNGR Esmeraldas – Instituciones del SNDGIRD. 02/04/2026 – 11h00

Nota aclaratoria: Toda la información de cifras mostradas en el presente Informe, está sujeta a variación en virtud del levantamiento continuo de información

4. Detalle de afectaciones por cantón (de 1 de enero del año 2026 a la fecha).

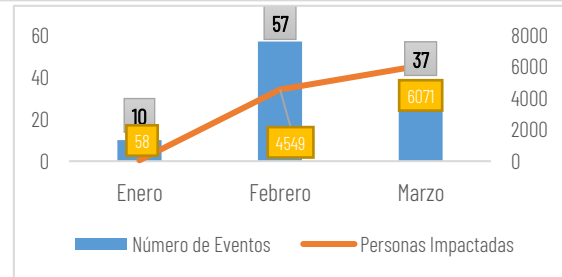
El cantón con mayor impacto a la población es **Muisne** con **4.467** personas impactadas y **6** eventos, seguido de **Eloy Alfaro** con **2.371** personas impactadas y **13** eventos, **Rioverde** con **1964** personas impactadas y **7** eventos, **Esmeraldas** con **911** personas impactadas y **38** eventos, **San Lorenzo** con **434** personas impactadas y **9** eventos, **Atacames** con **414** personas impactadas y **8** eventos.

No.	Canton	No de Evento	Personas Heridas	Personas Impactadas	Personas Afectadas	Familias Afectadas	Personas Damnificadas	Familias Damnificadas	Viviendas Afectadas	Viviendas Destruídas	Centros De Salud Afectados	Puentes Afectados	Puentes Destruídos	Bienes Públicos Afectados	Bienes Privados Afectados	Ha. Cultivo Afectados	Ha. Cultivo Perdidos	Animales Afectados	Animales Muertos	Metros Lineales De Vías Afectadas
1	MUISNE	6	0	4467	4467	1216	0	0	1216	0	6	0	0	0	0	850,4	2623	20	506	40
2	ELOY ALFARO	13	0	2371	2371	737	0	0	672	0	0	0	0	0	0	66,81	0	0	0	180
3	RIOVERDE	7	0	1964	1964	489	0	0	469	0	0	0	0	0	0,35	0	0	0	650	
4	ESMERALDAS	38	0	911	735	236	176	119	290	1	0	0	0	7	1	5,5	0	0	0	1562
5	SAN LORENZO	9	0	434	417	112	17	3	103	2	0	0	0	0	8	0	0	0	20	
6	ATACAMES	8	0	414	394	251	20	15	208	0	2	0	0	0	0	32	0	0	0	0
7	QUININDE	23	1	117	117	51	0	1	28	0	0	1	1	3	0	23,4	0	3	0	210
Total general		104	1	10678	10465	3092	213	138	2986	3	8	1	1	10	1	986,46	2623	23	506	2662



Número de eventos vs personas impactadas por fecha Desde el 01/01/2026 a la fecha, los eventos por lluvias alcanzaron su **mayor recurrencia en el mes de febrero** registrando el **54.81%** y el mes de marzo con mayor impacto a la población con **56.86%**.

Mes	Número de Eventos	Personas Impactadas	% Recurrencia de eventos	% Personas Impactadas
Enero	10	58	9,62%	0,54%
Febrero	57	4549	54,81%	42,60%
Marzo	37	6071	35,58%	56,86%
Total general	104	10678	100,00%	100,00%



Fuente: Unidad de Monitoreo SNGR Esmeraldas - Instituciones del SNDGIRD. 02/04/2026 - 11h00

Personas impactadas incluye personas afectadas y damnificadas. En los metros lineales de vías afectadas incluye la categoría de primer, segundo y tercer orden.

5. Asistencia humanitaria.

Por eventos producidos por lluvias desde el 01 de enero de 2026 a la fecha, se ha entregado la siguiente asistencia humanitaria:

- La SNGR ha entregado a la población afectada un total de **48.584** bienes de asistencia humanitaria:

Nro.	Provincia	KCA (15 días - 4 personas)	KPRH (para 3 días)	Kit de Aseo Personal	Kit de Limpieza)	Kit de Dormir	Kit de Yajajilla	Purificador de Agua	Sachet de Cloro	Kit Purificadores de Agua	Total Bienes	Familias beneficiadas	Personas beneficiadas
1	MUISNE	521	841	500	361	240	0	0	40000	200	42663	1216	4467
2	ELOY ALFARO	122	983	224	663	143	1	0	0	0	2136	629	1977
3	RIOVERDE	0	1315	420	49	21	0	0	0	0	1805	469	1923
4	ESMERALDAS	1	603	185	105	44	10	0	0	0	948	184	691
6	SAN LORENZO	157	0	153	153	34	9	13	0	0	519	115	441
7	ATACAMES	143	159	211	0	0	0	0	0	0	513	168	395
Total general		944	3901	1693	1331	482	20	13	40000	200	48584	2781	9894

Fuente: Unidad de Monitoreo SNGR Esmeraldas - Instituciones del SNDGIRD. 02/04/2026 - 11h00

El SNDGIRD ha entregado a la población un total de **422** bienes de asistencia humanitaria:

Cantón	Otros**	Total Bienes	FAMILIAS BENEFICIADAS	PERSONAS BENEFICIADAS
MUISNE	422	422	422	800
Total general	422	422	422	800

**Otros descripción de lo que contiene (zapatos, ropa, jabones).

Fuente: Unidad de Monitoreo SNGR Esmeraldas - Instituciones del SNDGIRD. 02/04/2026 - 10h50

6. Declaratorias de Alerta y emergencia vigentes:

Desde el 01/01/2026 hasta la presente fecha se han declarado en **alerta** los siguientes cantones:

Nro.	Provincia	Cantón	Fecha de Declaratoria	Nivel de alerta	Vigencia
1	Esmeraldas	Esmeraldas	12/02/2026	Roja	Vigente
2	Esmeraldas	Muisne	08/03/2026	Roja	Vigente

Declaratorias de emergencia cantonales:

Desde el 01/01/2026 hasta la presente fecha se han declarado en **emergencia** los siguientes cantones:

Nro.	Provincia	Cantón	Fecha de Declaratoria	Fecha de Cierre	Estado	Observaciones
1	Esmeraldas	Muisne	13/03/2026	---	Vigente	La máxima autoridad del cantón declara la Emergencia por los eventos suscitados los últimos días
2	Esmeraldas	Quinindé	17/03/2026	---	Vigente	La máxima autoridad del cantón declara la Emergencia por los eventos suscitados los últimos días

7. COE activados, casos representativos

Desde el 01/01/2026 a la fecha por la época lluviosa se han activado los siguientes COES:

Nro.	Provincia	Cantón	Fecha de Activación	Fecha de Cierre	Estado
1	Esmeraldas	Esmeraldas	23/01/2026	---	Vigente
2	Esmeraldas	Muisne	08/03/2026	---	Vigente
2	Esmeraldas	Quinindé	17/03/2026	---	Vigente

8. Detalle de eventos adversos

Entre los casos más relevantes de los meses de marzo y abril, podemos mencionar los siguientes:

Cantón Muisne

- San Gregorio/varios recintos.** Por lluvias registradas la madrugada y mañana del 08/03/2026, se produjo el desbordamiento de los ríos Muisne, Canuto y Sucio, suscitándose una inundación en varios recintos de la parroquia. En la entrega de Asistencia Humanitaria de la SNGR se registró el incremento de las familias y personas afectadas. UGR GAD Cantonal Muisne informa que los sectores ya no se encuentran anegados; los ríos ya no están desbordados. Las familias afectadas se mantienen pernoctando en sus viviendas. MIT indica que la vía de primer orden E[15] Y del Salto se encuentra **habilitada** con precaución para conducir.

- **1216 familias, 4467 personas afectadas.**

- 1216 viviendas afectadas.
- 20 animales afectados (ganado porcino, ganado bovino, pollos de traspatio).
- 506 animales muertos (ganado bovino menor, ganado porcino, ganado porcino menor, patos, pollos de granja, pollos traspatio).
- 850.4 HA cultivos afectados (cacao nacional, plátano, yuca, jameiro, maracuyá, saboya, maíz, banano).
- 2623 HA cultivos destruidos (cacao nacional, plátano, maíz, pasto, maracuyá).
- 1 centro de salud afectado (C.S Boca de Canuto).
- 40 metros lineales de vía afectados.

SNGR coordinó la atención del evento con la UGR Muisne. UGR Muisne realizó el levantamiento de información y daños. El 15/03/2026 SNGR realizó la entrega de Asistencia Humanitaria y continúa coordinando recursos para seguir entregando AH en los recintos afectados. MDH realizó la entrega de kits de ropa en varios recintos afectados. MAGP realizó el levantamiento de información y daños de los cultivos impactados. El 01/04/2026, SNGR realizó la entrega de asistencia humanitaria en varios sectores afectados de la parroquia; adicionalmente se mantendrá atento en caso de haber más solicitudes de entrega por parte del GAD Cantonal Muisne. UGR Muisne continúa realizando el levantamiento de información y daños en varios sectores afectados.

Cantón Esmeraldas

- **Esmeraldas/ Varios sectores.** Con fecha 02/03/2026, se registraron lluvias intensas en varias parroquias del cantón Esmeraldas. Las calles de la parroquia 5 de Agosto ya no presentan anegamientos. Los ríos Esmeraldas y Teaone se encuentran aumentando de nivel. El servicio eléctrico fue restablecido en la parroquia Luis Tello. La familia evacuada aún continúa en casa de familia de acogida; los sectores ya no presentan anegamiento.
 - 40 familias, 122 personas afectadas.
 - 1 familia, 2 personas evacuadas.
 - 40 viviendas afectadas.
 - 1 bien público afectado (Terminal Terrestre Esmeraldas "Puerto Green" inundación por lluvias).
 - Servicio eléctrico afectado %50 (parroquia Luis Tello y Simón Plata Torres) (restablecido).

UGR Esmeraldas en compañía de Cruz Roja continúa realizando levantamiento de información y daños, en varios sectores afectados del cantón Esmeraldas. SNGR se mantiene atendiendo solicitudes para la entrega de Asistencia Humanitaria de los diferentes GADs Cantonales. SNGR acompañado del GAD Cantonal Esmeraldas realizaron la entrega de Asistencia Humanitaria en varios sectores, cabe indicar que Policía Nacional brindó seguridad en el sector.

Cantón Quinindé

- **Rosa Zárate / sector 24 de Mayo.** Por lluvias registradas en la noche del 03/03/2026, se registró un deslizamiento que afectó una vivienda de construcción de hormigón. Una persona resultó herida, la misma que fue trasladada por sus familiares hacia el hospital de Quinindé.
 - 1 persona herida.
 - 1 familia, 4 personas damnificadas.
 - 1 vivienda afectada.

La familia damnificada sigue pernoctando en la misma vivienda. La persona herida fue dada de alta hoy 04/03/2026. UGR GAD Cantonal Quinindé confirmó el evento y realizó una inspección a la familia. SNGR realiza seguimiento del evento.

Cantón Eloy Alfaro

- **Valdez (Limonas) / Comunidades: Limonas y Pampa de Oro.** Por lluvias de la madrugada del 02/03/2026 se registró una inundación que afectó el sector.
 - 117 familias, 435 personas afectadas
 - 117 viviendas afectadas.

UGR Eloy Alfaro confirmó el evento y realiza el levantamiento de información y daños. SNGR realizó la entrega de asistencia humanitaria en territorio con el acompañamiento de la Coordinadora Zonal 1, Jefe Político de la parroquia y personal de la UGR Eloy Alfaro. La UGR Eloy Alfaro indicó que las familias afectadas se mantienen en sus propias viviendas; los sectores ya no presentan anegamiento.

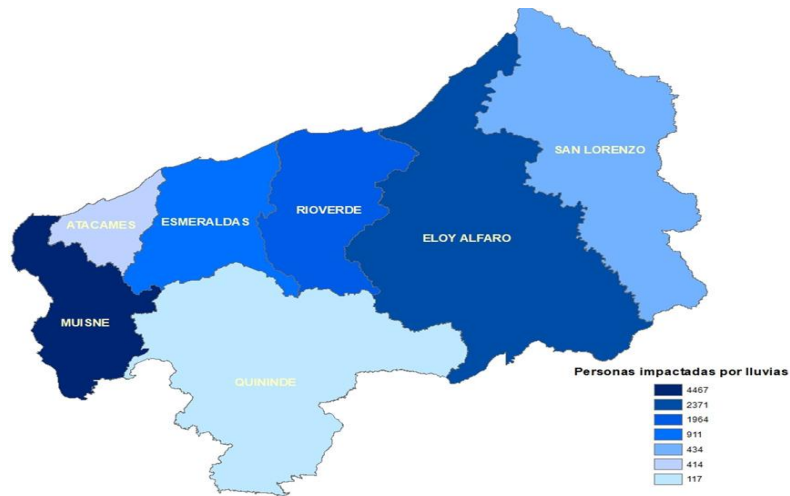
- **Maldonado / Bella vista.** Debido a las intensas lluvias registradas el 07/03/2026, se produjo el desbordamiento del estero María en la comunidad de Bella Vista, generando inundaciones que afectaron viviendas y dejaron calles anegadas.
 - 56 familias, 206 personas afectadas
 - 56 viviendas afectadas.

SNGR realizó la entrega de asistencia humanitaria a las familias afectadas, las mismas que pernoctan en sus propias viviendas.

- **Barbón / Primero de Mayo.** Por lluvias de la madrugada del 07/03/2026, se registró afectación a una vivienda de construcción de caña y madera.
 - 1 familia, 4 personas afectadas
 - 1 viviendas afectadas.

En la entrega de asistencia humanitaria de la SNGR, se identificó que la familia afectada se encuentra pernoctando en su misma vivienda.

9. Mapa de afectaciones por lluvias en la provincia de Esmeraldas



SitRep generado por la Unidad de Monitoreo de Eventos Adversos de la Secretaría de Gestión de Riesgos.

SitRep elaborado por:

Nombre: Yerat Iturre - Operador de Unidad de Monitoreo Esmeraldas.
Correo electrónico: yerat.iturre@gestionderiesgos.gob.ec
Teléfono: 0999524557

SitRep aprobado por:

Nombre: Andrés Shigla - Analista Nacional de la Dirección de Monitoreo de Eventos Adversos.
Correo electrónico: andres.shigla@gestionderiesgos.gob.ec
Teléfono: 042593500 ext. 1960

Para ser agregado o removido de esta lista de SitRep, por favor envíe un correo electrónico a sala.nacional@gestionderiesgos.gob.ec
Para más información, visite nuestro sitio Web: <https://www.gestionderiesgos.gob.ec/informes-de-situacion-actual-por-eventos-adversos-ecuador/>