

Del 1 de enero de 2026 a la fecha, por lluvias se han registrado 2663 eventos adversos en 24 provincias, afectando a 200 cantones y 738 parroquias. Los eventos más recurrentes son los siguientes: Inundación (37,59%), Deslizamiento (34,25%), Lluvias Intensas (10,36%), Erosión Hídrica (5,37%) y Vendaval (3,12%).

Las provincias con mayor impacto a personas son: **Guayas, Los Ríos, Esmeraldas, El Oro, Manabí, Loja, Santa Elena y Pastaza**

17
Personas fallecidas

109.690
Personas afectadas

19.100
Personas damnificadas

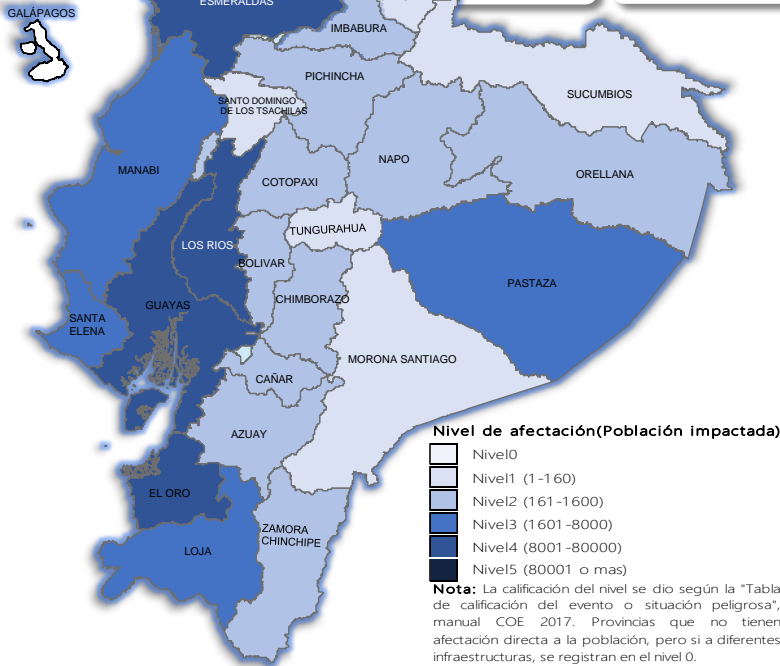
33.081
Viviendas afectadas

278
Viviendas destruidas

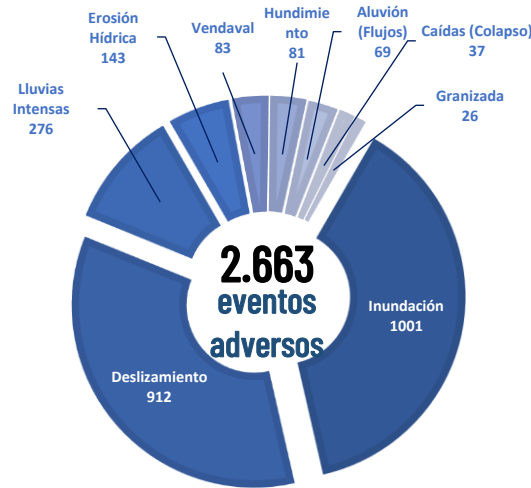
60
Puentes afectados

33
Puentes destruidos

67,56
Km de vías afectadas



Cantidad de eventos por lluvias

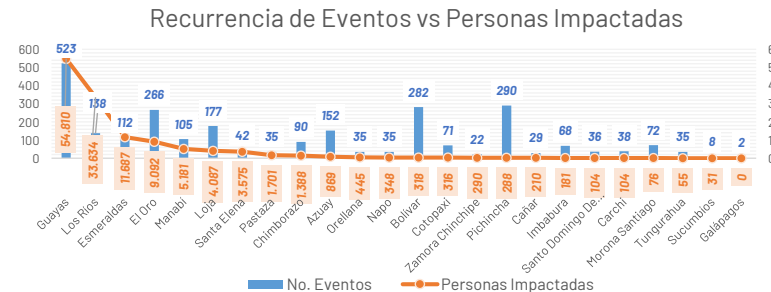


Detalle de afectaciones a nivel provincia

Provincia	Personas fallecidas	Personas Impactadas	Personas Damnificadas	Viviendas Afectadas	Viviendas Destruídas	Km. de vías afectadas
Guayas	1	54.810	3.087	11.836	11	0,12
Los Ríos	3	33.634	11.624	11.274	123	7,40
Esmeraldas	0	11.687	217	3.221	3	3,60
El Oro	0	9.092	1.389	3.060	2	2,94
Manabí	0	5.181	1.888	1.556	33	0,95
Loja	0	4.087	60	399	13	3,01
Santa Elena	0	3.575	1	1.022	0	0,08
Pastaza	0	1.701	15	23	1	0,27
Chimborazo	1	1.388	85	106	4	9,96
Azuay	3	869	59	48	16	3,37
Orellana	0	445	116	105	2	0,54
Zamora Chinchipe	0	290	4	26	0	0,28
Napo	0	348	275	22	29	0,60
Bolívar	1	318	36	59	3	12,35
Cotopaxi	4	316	28	32	3	4,15
Cañar	0	210	54	29	16	0,56
Pichincha	1	288	12	97	3	9,04
Imbabura	1	181	0	42	6	3,02
Carchi	0	104	78	37	8	1,22
Morona Santiago	1	76	9	22	1	2,98
Sucumbios	0	31	3	13	1	0,11
Tungurahua	1	55	0	15	0	0,81
Santo Domingo de los Tsách	0	104	18	37	0	0,20
Galápagos	0	0	0	0	0	0,00
Total	17	128.790	19.100	33.081	278	67,56

Recurrencia de eventos por lluvias vs Personas Impactadas a nivel provincial

Personas impactadas refiere a la suma de personas afectadas y personas damnificadas



Situación meteorológica

Según la el boletín de advertencia # 31 de amenaza de lluvias y tormentas eléctricas, con vigencia: desde 19:00 del 29 de abril hasta las 19:00 del 03 de mayo de 2026, indica lo siguiente:

Entre la 19:00 de hoy, 29 de abril, y las 19:00 del 03 de mayo, se prevé la presencia de lluvias de variada intensidad en el interior del Litoral, estribación de la cordillera occidental y Amazonía. Los eventos más relevantes se esperan durante los días 30 abril y 02 al 03 mayo. Las áreas en tonalidades naranja presentan mayor probabilidad de lluvias intensas y tormentas. Las zonas entrecortadas con azul son propensas a crecidas de cuerpos de agua y/o deslizamientos de masa

Zonas afectadas:

-**Región Litoral:** Mayor incidencia de precipitaciones en el interior de Esmeraldas, Santo Domingo y Los Ríos, con menor intensidad en Manabí, Guayas y El Oro.

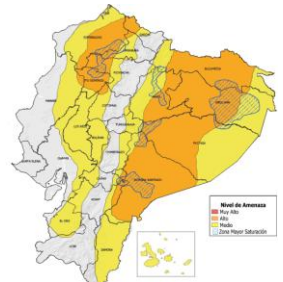
-**Región Interandina:** Se prevén precipitaciones al occidente de las provincias de Carchi, Imbabura, Bolívar y Azuay.

-**Región Amazónica:** Se esperan lluvias con tormentas aisladas principalmente en Sucumbios, Napo, Orellana, Pastaza y Morona Santiago.

Niveles BAJO MEDIO ALTO

Estimación de la Precipitación Pronosticada

REGION	Precipitación acumulada diaria (mm/24h)	
	Nivel Medio	Nivel Alto
Litoral e Insular	10 - 18	19 - 41
Interandina	8 - 11	12 - 30
Amazonia	22 - 31	32 - 54



Asistencia Humanitaria

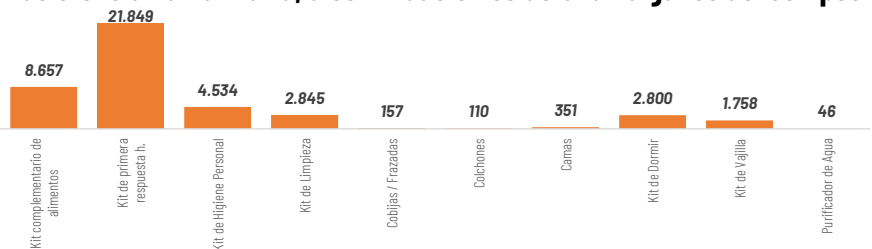
Por eventos producidos por lluvias desde el 01 de enero de 2026 a la fecha, la SNGR y el SNDGIRD han entregado asistencia humanitaria a la población afectada, la cual se detalla a continuación:




TOTAL DE BIENES DE ASISTENCIA HUMANITARIA

ENTREGADO - SNGR

La SNGR ha entregado a población afectada un total de 83.733 bienes de asistencia humanitaria, a continuación se detallan algunos de los tipos de bienes:



Las instituciones del SNDGIRD han entregado un total de 194.297 bienes de asistencia humanitaria:



29.994
Familias atendidas por la SNGR

32.385
Familias atendidas por el SNDGIRD



COE ACTIVADOS

Chimborazo, Morona Santiago, Orellana, Imbabura, Santa Elena, Napo, Loja, Pichincha, Cañar, Cotopaxi, Guayas, El Oro, Esmeraldas, Azuay, Tungurahua, Bolívar, Los Ríos y Manabí

Cuenca, Camilo Ponce Enriquez, Pucara, Santa Isabel, Girón en Azuay; **Caluma, Chimbo, Chillanes, Guaranda, Echeandia** en Bolívar; **La Troncal** en Cañar; **Alausi, Cumandá, Pallatanga, Penipe, Riobamba** en Chimborazo; **La Maná, Pangua, Pujilí, Sigchos** en Cotopaxi; **Arenillas, Atahualpa, Balsas, Chilla, El Guabo, Huaquillas, Las Lajas, Machala, Marcabellí, Pasaje, Piñas, Portovelo, Santa Rosa, Zaruma** en El Oro; **Esmeraldas, Muisne** en Esmeraldas; **Balao, Balzar, Lomas de Sargentillo, Milagro, Palestina, Simón Bolívar, Isidro Ayora** en Guayas; **Cotacachi** en Imbabura; **Catamayo, Celica, Chaguarpamba, Loja, Olmedo, Paltas, Pindal, Puyango, Quilanga, Sozoranga, Zapotillo** en Loja; **Vinces, Babahoyo, Quevedo, Quinsaloma, Urdaneta, Ventanas** en Los Ríos; **Bolívar, Flavio Alfaro, Jijijapa, Junín, Montecristi, Pajan, Portoviejo, Puerto Lopez, Santa Ana, Sucre, Tosagua** en Manabí; **Gualaquiza, Huamboya, Sucúa, Tiwintza** en Morona Santiago; **Archidona, Carlos Julio Arosemena Tola, El Chaco, Tena** en Napo; **Francisco de Orellana** en Orellana; **Cayambe, Mejía, Puerto Quito, Quito, Rimiñahui y San Miguel de Los Bancos** en Pichincha; **La Concordia** en Santo Domingo de Los Tsáchilas; **Sucumbios** en Sucumbios; **El Pangui y Paquisha** en Zamora Chinchipe

Baños en Azuay; **San Juan** en Portovelo, **Salati** cantón Portovelo, **Cordincillo** cantón Atahualpa, **El Ingenio** cantón Marcabellí, **Capiro** en Piñas, **Torata y Victoria** en el cantón Santa Rosa, **Abañin** cantón Zaruma en El Oro; **Vacas Galindo** cantón Cotacachi en Imbabura; **Cuzpamba, Pozul, Tnte. Maximiliano Rodríguez, Sabanilla** del cantón Celica, **Chaquinal, Milagros** cantón Pindal, **Manú** en Saraguro, **Cazaderos, Paletillas, Bolaspamba** cantón Zapotillo, **El Cisne** cantón Loja en Loja; **San Juan** del Cantón Pueblo Viejo en Los Ríos; **Taracoa** cantón Francisco de Orellana, **San Sebastián de Coca** cantón Joya de los Sachas en Orellana; **Manuel Cornejo Astorga** cantón Mejía en Pichincha; **Puerto Limón, Alluriquin** cantón Santo Domingo de la provincia Santo Domingo de los Tsáchilas; **Pacto, Quito** en Pichincha; **Izamba** cantón Ambato en Tungurahua.

DECLARATORIAS DE ALERTAS Y EMERGENCIAS

Declaratoria de Emergencia Nacional: el 12 de marzo de 2026, por la Secretaría Nacional de Gestión de Riesgos se resolvió MODIFICAR la Declaratoria de Emergencia Regional emitida mediante Resolución Nro. SNGR-040-2026, de fecha 27 de febrero de 2026, a Declaratoria de Emergencia Nacional

Declaratorias de Emergencias Provinciales:
Los Ríos (18/3/2026), **Bolívar** (13/3/2026) y **Chimborazo** (13/3/2026).

Declaratorias de Emergencias Locales:
CANTONES (25): **Girón** (12/03/2026) y **Santa Isabel** (12/03/2026) en Azuay; **Chillanes** (11/5/2026) en Bolívar; **Pallatanga** (12/03/2026) en Chimborazo; **Pangua** (20/3/2026), **Sigchos** (23/03/2026) y **La Maná** (15/3/2026) en Cotopaxi; **Portovelo** (10/03/2026), **Zaruma** (10/03/2026), **Las Lajas** (13/03/2026), **Piñas** (08/03/2026), **Santa Rosa** (23/02/2026) en El Oro; **Muisne** (13/3/2026) y **Quindindé** (17/3/2026) en Esmeraldas; **Puyango** (02/03/2026), **Sozoranga** (13/3/2026), **Celica** (27/02/2026), **Zapotillo** (24/02/2026) y **Pindal** (24/02/2026) en Loja; **Ventanas** (11/03/2026), **Urdaneta** (10/03/2026), **Quinsaloma** (09/03/2026), **Babahoyo** (06/03/2026), **Vinces** (9/3/2026) en Los Ríos; **Flavio Alfaro** (13/3/2026) en Manabí.

PARROQUIAS (1): **Cazaderos** (23/02/2026) cantón Zapotillo, en Loja

Declaratoria Regional (20/02/2026)

Alerta ROJA a las Provincias: Esmeraldas, Los Ríos, Pichincha, Carchi, Guayas, Loja.
Alerta NARANJA a las Provincias: Azuay, Bolívar, Cañar, Chimborazo, Cotopaxi, El Oro, Imbabura, Manabí, Morona Santiago, Napo, Orellana, Santa Elena, Santo Domingo de los Tsáchilas, Sucumbios, Zamora Chinchipe.

Alerta AMARILLA a las Provincias: Pastaza y Tungurahua.

Alerta roja cantonal(4): Esmeraldas, Milagro, Vinces, Montecristi.

Alerta roja parroquial(1): Andrés de Vera en Portoviejo

ALOJAMIENTOS TEMPORALES ACTIVOS

3 alojamientos activos, 24 alojamientos cerrados, y adicional existen 3 alojamientos implementados:

Alojamientos **activos:**

No	Provincia	Cantón	Parroquia	Tipo	Nombre del Alojamiento	Fecha de Apertura	# Familias	# Personas
1	Azuay	Girón	Asunción	Albergue temporal	Casa Comunal Corazón de Lentag	14/03/2026	3	10
2	Azuay	Girón	Girón	Albergue temporal	Coliseo De Deportes Esteban Lucero	10/03/2026	2	8
3	Manabí	Portoviejo	Andrés De Vera	Albergue temporal	Escuela Fiscal Mixta Martha Bucarán de Roldós	26/02/2026	2	4
Total general							7	22



3
Total de Alojamientos Activados



7
Número de Familias Alojadas



22
Número de Personas Alojadas