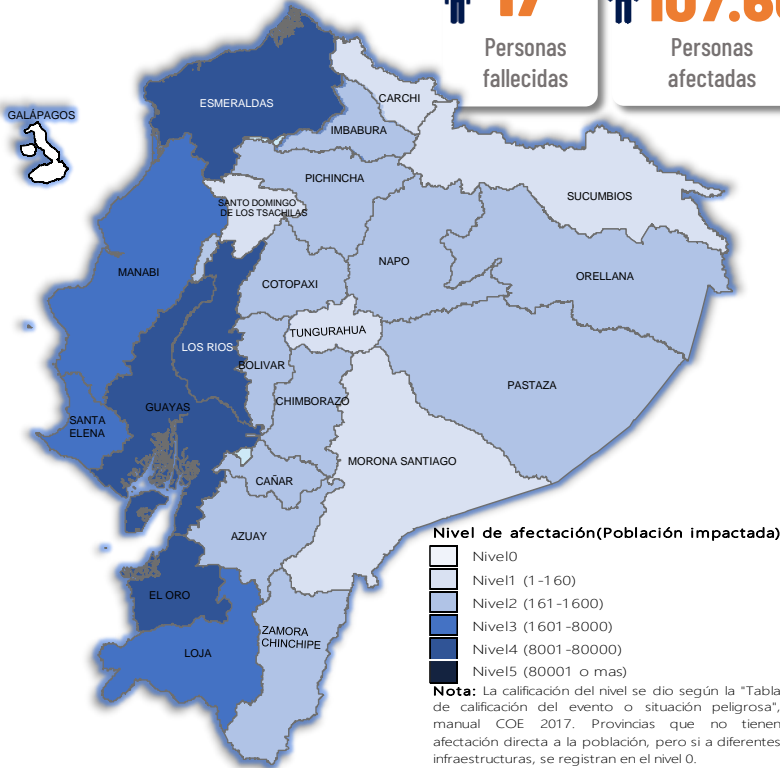


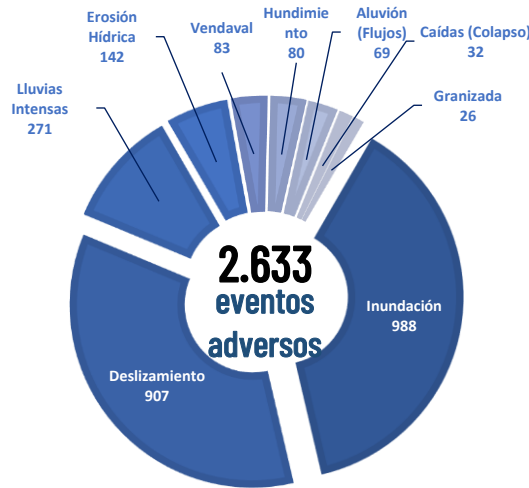
Del 1 de enero de 2026 a la fecha, por lluvias se han registrado 2633 eventos adversos en 24 provincias, afectando a 199 cantones y 734 parroquias. Los eventos más recurrentes son los siguientes: Inundación (37,52%), Deslizamiento (34,45%), Lluvias Intensas (10,29%), Erosión Hídrica (5,39%) y Vendaval (3,15%).

Las provincias con mayor impacto a personas son: **Guayas, Los Ríos, Esmeraldas, El Oro, Manabí, Loja, Santa Elena y Pastaza**

17 Personas fallecidas	107.662 Personas afectadas	19.093 Personas damnificadas	32.270 Viviendas afectadas	277 Viviendas destruidas	60 Puentes afectados	33 Puentes destruidos	67,20 Km de vías afectadas
----------------------------------	--------------------------------------	--	--------------------------------------	------------------------------------	--------------------------------	---------------------------------	--------------------------------------



Cantidad de eventos por lluvias

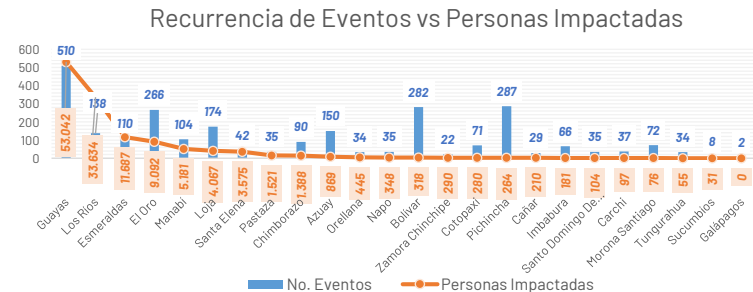


Detalle de afectaciones a nivel provincia

Provincia	Personas fallecidas	Personas Impactadas	Personas Damnificadas	Viviendas Afectadas	Viviendas Destruidas	Km. de vías afectadas
Guayas	1	53.042	3.087	11.034	11	0,12
Los Ríos	3	33.634	11.624	11.274	123	7,40
Esmeraldas	0	11.687	217	3.221	3	3,60
El Oro	0	9.092	1.389	3.060	2	2,94
Manabí	0	5.181	1.888	1.555	33	0,95
Loja	0	4.067	60	395	13	3,00
Santa Elena	0	3.575	1	1.022	0	0,08
Pastaza	0	1.521	15	23	1	0,27
Chimborazo	1	1.388	85	106	4	9,81
Azuay	3	869	59	48	16	3,37
Orellana	0	445	116	105	2	0,51
Zamora Chinchipe	0	290	4	26	0	0,28
Napo	0	348	275	22	29	0,60
Bolívar	1	318	36	59	3	12,35
Cotopaxi	4	280	28	29	3	4,15
Cañar	0	210	54	29	16	0,56
Pichincha	1	264	12	97	3	9,02
Imbabura	1	181	0	42	6	2,94
Carchi	0	97	71	36	7	1,21
Morona Santiago	1	76	9	22	1	2,98
Sucumbios	0	31	3	13	1	0,11
Tungurahua	1	55	0	15	0	0,77
Santo Domingo de los Tsách	0	104	18	37	0	0,18
Galápagos	0	0	0	0	0	0,00
Total	17	126.755	19.093	32.270	277	67,20

Recurrencia de eventos por lluvias vs Personas Impactadas a nivel provincial

Personas impactadas refiere a la suma de personas afectadas y personas damnificadas



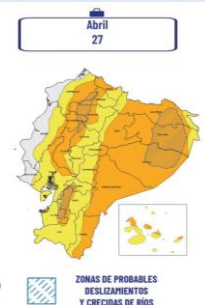
Situación meteorológica

Según la el boletín de advertencia # 30 de amenaza de lluvias y tormentas eléctricas, con vigencia: desde 16:00 del 25 de abril hasta las 07:00 del 29 de abril de 2026, indica lo siguiente:

Entre la 16:00 del 25 de abril, y las 07:00 del 29 de abril, se prevé la presencia de lluvias de variada intensidad en el interior del Litoral, la Sierra y la estribación de la cordillera de la Amazonía. Los eventos más intensos se esperan durante los días 26 y 27 de abril

Zonas afectadas:

- Región Litoral:** Mayor incidencia de precipitaciones en el interior de Esmeraldas, Manabí y Guayas, así como de forma general en Santo Domingo de los Ríos.
- Región Interandina:** Se prevén precipitaciones generalizadas en especial en Carchi, Imbabura, Pichincha, Azuay y Loja.
- Región Amazónica:** Se esperan lluvias con tormentas de variable intensidad la región en especial en estribación de cordillera.
- Región Insular:** Se prevén eventos de precipitación de variable intensidad a lo largo del archipiélago



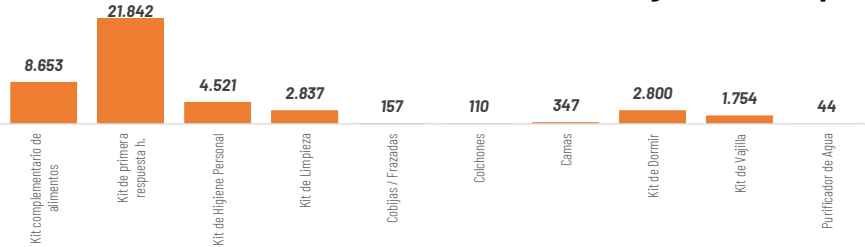
Asistencia Humanitaria

Por eventos producidos por lluvias desde el 01 de enero de 2026 a la fecha, la SNGR y el SNDGIRD han entregado asistencia humanitaria a la población afectada, la cual se detalla a continuación:

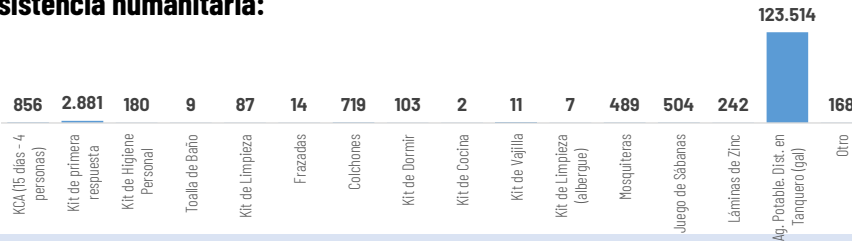


TOTAL DE BIENES DE ASISTENCIA HUMANITARIA ENTREGADO - SNGR

La SNGR ha entregado a población afectada un total de 83.680 bienes de asistencia humanitaria, a continuación se detallan algunos de los tipos de bienes:



Las instituciones del SNDGIRD han entregado un total de 194.236 bienes de asistencia humanitaria:



30.092 Familias atendidas por la SNGR

32.363 Familias atendidas por el SNDGIRD



COE ACTIVADOS

Chimborazo, Morona Santiago, Orellana, Imbabura, Santa Elena, Napo, Loja, Pichincha, Cañar, Cotopaxi, Guayas, El Oro, Esmeraldas, Azuay, Tungurahua, Bolívar, Los Ríos y Manabí

Cuenca, Camilo Ponce Enriquez, Pucara, Santa Isabel, Girón en Azuay; **Caluma, Chimbo, Chillanes, Guaranda, Echeandia** en Bolívar; **La Troncal** en Cañar; **Alausi, Cumandá, Pallatanga, Penipe, Riobamba** en Chimborazo; **La Maná, Pangua, Pujilí, Sigchos** en Cotopaxi; **Arenillas, Atahualpa, Balsas, Chilla, El Guabo, Huaquillas, Las Lajas, Machala, Marcabellí, Pasaje, Piñas, Portovelo, Santa Rosa, Zaruma** en El Oro; **Esmeraldas, Muisne** en Esmeraldas; **Balao, Balzar, Lomas de Sargentillo, Milagro, Palestina, Simón Bolívar, Isidro Ayora** en Guayas; **Cotacachi** en Imbabura; **Catamayo, Celica, Chaguarpamba, Loja, Olmedo, Paltas, Pindal, Puyango, Quilanga, Sozoranga, Zapotillo** en Loja; **Vinces, Babahoyo, Quevedo, Quinsaloma, Urdaneta, Ventanas** en Los Ríos; **Bolívar, Flavio Alfaro, Jijijapa, Junín, Montecriste, Pajan, Portoviejo, Puerto Lopez, Santa Ana, Sucre, Tosagua** en Manabí; **Gualaquiza, Huamboya, Sucúa, Tiwintza** en Morona Santiago; **Archidona, Carlos Julio Arosemena Tola, El Chaco, Tena** en Napo; **Francisco de Orellana** en Orellana; **Cayambe, Mejía, Puerto Quito, Quito, Rimiñahui y San Miguel de Los Bancos** en Pichincha; **La Concordia** en Santo Domingo de Los Tsáchilas; **Sucumbios** en Sucumbios; **El Pangui y Paquisha** en Zamora Chinchipe

Baños en Azuay; **San Juan** en Portovelo, **Salati** cantón Portovelo, **Cordincillo** cantón Atahualpa, **El Ingenio** cantón Marcabellí, **Capiro** en Piñas, **Torata y Victoria** en el cantón Santa Rosa, **Abañin** cantón Zaruma en El Oro; **Vacas Galindo** cantón Cotacachi en Imbabura; **Cuzpamba, Pozul, Tnte. Maximiliano Rodríguez, Sabanilla** del cantón Celica, **Chañayal, Milagros** cantón Pindal, **Manú** en Saraguro, **Cazaderos, Paletillas, Bolaspamba** cantón Zapotillo, **El Cisne** cantón Loja en Loja; **San Juan** del Cantón Pueblo Viejo en Los Ríos; **Taracoa** cantón Francisco de Orellana, **San Sebastián de Coca** cantón Joya de los Sachas en Orellana; **Manuel Cornejo Astorga** cantón Mejía en Pichincha; **Puerto Limón, Alluriquin** cantón Santo Domingo de la provincia Santo Domingo de los Tsáchilas, **Pacto**, Quito en Pichincha; **Izamba** cantón Ambato en Tungurahua.

DECLARATORIAS DE ALERTAS Y EMERGENCIAS

Declaratoria de Emergencia Nacional: el 12 de marzo de 2026, por la Secretaría Nacional de Gestión de Riesgos se resolvió MODIFICAR la Declaratoria de Emergencia Regional emitida mediante Resolución Nro. SNGR-040-2026, de fecha 27 de febrero de 2026, a Declaratoria de Emergencia Nacional

Declaratorias de Emergencias Provinciales: **Los Ríos** (18/3/2026), **Bolívar** (13/3/2026) y **Chimborazo** (13/3/2026).

Declaratorias de Emergencias Locales:

CANTONES (25): **Girón** (12/03/2026) y **Santa Isabel** (12/03/2026) en Azuay; **Chillanes** (11/5/2026) en Bolívar; **Pallatanga** (12/03/2026) en Chimborazo; **Pangua** (20/3/2026), **Sigchos** (23/03/2026) y **La Maná** (15/3/2026) en Cotopaxi; **Portovelo** (10/03/2026), **Zaruma** (10/03/2026), **Las Lajas** (13/03/2026), **Piñas** (08/03/2026), **Santa Rosa** (23/02/2026) en El Oro; **Muisne** (13/3/2026) y **Quindind** (17/3/2026) en Esmeraldas; **Puyango** (02/03/2026), **Sozoranga** (13/3/2026), **Celica** (27/02/2026), **Zapotillo** (24/02/2026) y **Pindal** (24/02/2026) en Loja; **Ventanas** (11/03/2026), **Urdaneta** (10/03/2026), **Quinsaloma** (09/03/2026), **Babahoyo** (06/03/2026), **Vinces** (9/3/2026) en Los Ríos; **Flavio Alfaro** (13/3/2026) en Manabí.

Declaratoria Regional (20/02/2026)

Alerta ROJA a las Provincias: Esmeraldas, Los Ríos, Pichincha, Carchi, Guayas, Loja.

Alerta NARANJA a las Provincias: : Azuay, Bolívar, Cañar, Chimborazo, Cotopaxi, El Oro, Imbabura, Manabí, Morona Santiago, Napo, Orellana, Santa Elena, Santo Domingo de los Tsáchilas, Sucumbios, Zamora Chinchipe.

Alerta AMARILLA a las Provincias: Pastaza y Tungurahua.

Alerta roja cantonal(4): Esmeraldas, Milagro, Vinces, Montecriste.

Alerta roja parroquial(1): Andrés de Vera en Portoviejo



ALOJAMIENTOS TEMPORALES ACTIVOS

3 alojamientos activos, 24 alojamientos cerrados, y adicional existen 3 alojamientos implementados:

Alojamientos **activos:**

No	Provincia	Cantón	Parroquia	Tipo	Nombre del Alojamiento	Fecha de Apertura	# Familias	# Personas
1	Azuay	Girón	Asunción	Albergue temporal	Casa Comunal Corazón de Lentag	14/03/2026	3	10
2	Azuay	Girón	Girón	Albergue temporal	Coliseo De Deportes Esteban Lucero	10/03/2026	2	8
3	Manabí	Portoviejo	Andrés De Vera	Albergue temporal	Escuela Fiscal Mixta Martha Bucarán de Roldós	26/02/2026	2	4
Total general							7	22



Total de Alojamientos Activados



Número de Familias Alojadas



Número de Personas Alojadas