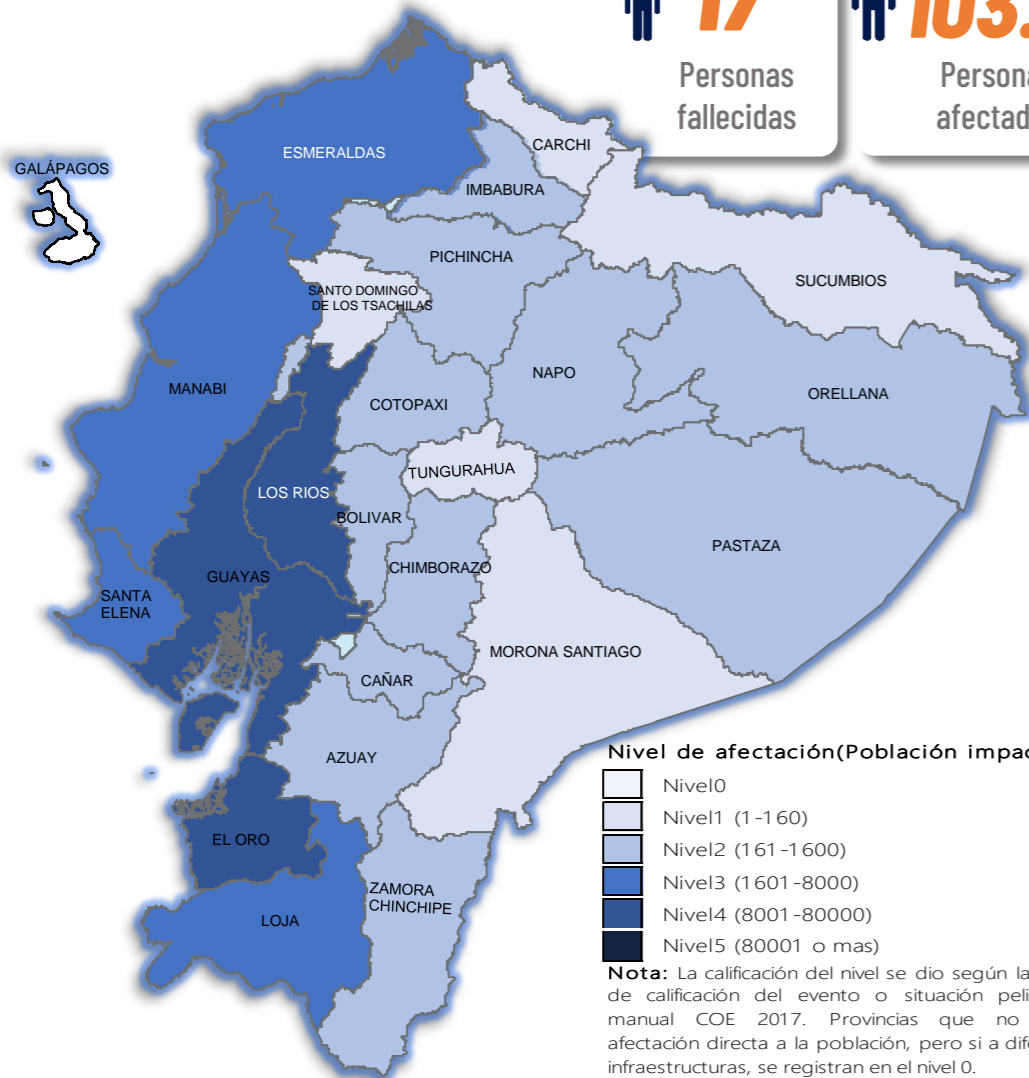


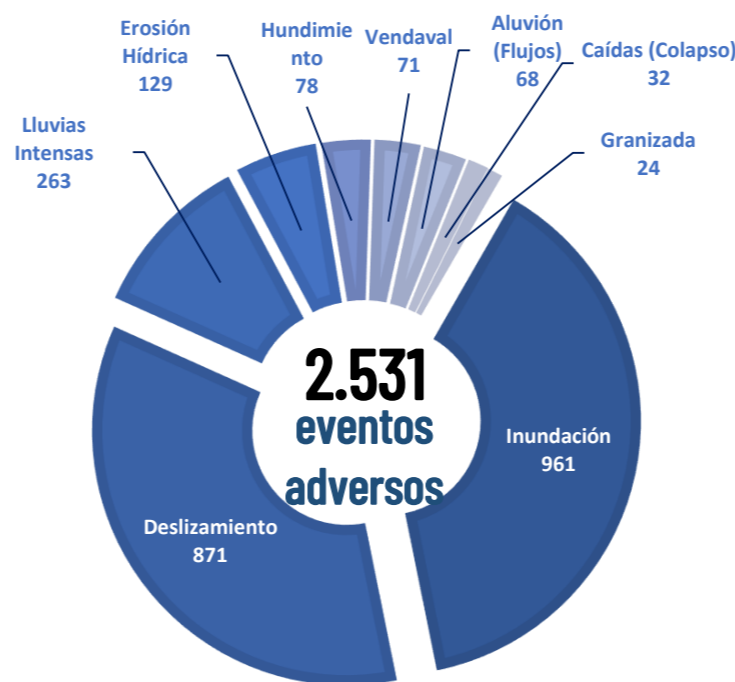
Del 1 de enero de 2026 a la fecha, por lluvias se han registrado 2531 eventos adversos en 24 provincias, afectando a 197 cantones y 724 parroquias. Los eventos más recurrentes son los siguientes:

Inundación (37,97%), Deslizamiento (34,41%), Lluvias Intensas (10,39%), Erosión Hídrica (5,1%) y Hundimiento (3,08%).

Las provincias con mayor impacto a personas son: **Guayas, Los Ríos, Esmeraldas, El Oro, Manabí, Loja, Santa Elena y Chimborazo**



### Cantidad de eventos por lluvias

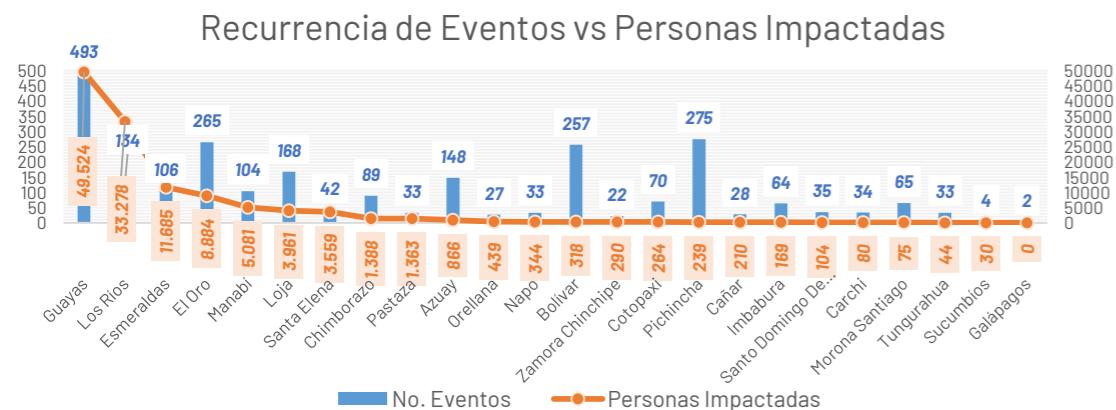


### Detalle de afectaciones a nivel provincia

Provincia	Personas fallecidas	Personas Impactadas	Personas Damnificadas	Viviendas Afectadas	Viviendas Destruidas	Km. de vías afectadas
Guayas	1	49.524	3.035	10.003	11	0,12
Los Ríos	3	33.278	11.624	11.188	123	7,32
Esmeraldas	0	11.685	217	3.220	3	3,60
El Oro	0	8.884	1.249	2.973	2	2,94
Manabí	0	5.081	1.852	1.516	32	0,95
Loja	0	3.961	60	356	10	2,89
Santa Elena	0	3.559	1	1.018	0	0,08
Chimborazo	1	1.388	85	106	4	9,80
Pastaza	0	1.363	10	15	1	0,27
Azuay	3	866	56	48	16	3,27
Orellana	0	439	116	104	2	0,41
Zamora Chinchipe	0	290	4	26	0	0,28
Napo	0	344	275	22	29	0,56
Bolívar	1	318	33	59	3	11,83
Cotopaxi	4	264	28	25	3	4,15
Cañar	0	210	54	29	16	0,54
Pichincha	1	239	7	77	2	8,30
Imbabura	1	169	0	40	5	2,87
Carchi	0	80	59	33	6	1,05
Morona Santiago	1	75	9	16	1	2,94
Sucumbios	0	30	3	8	1	0,02
Tungurahua	1	44	0	14	0	0,77
Santo Domingo de los Tsách	0	104	18	37	0	0,14
Galápagos	0	0	0	0	0	0,00
<b>Total</b>	<b>17</b>	<b>122.195</b>	<b>18.825</b>	<b>30.933</b>	<b>270</b>	<b>65,10</b>

### Recurrencia de eventos por lluvias vs Personas Impactadas a nivel provincial

Personas impactadas refiere a la suma de personas afectadas y personas damnificadas



### Situación meteorológica

Según el boletín de **advertencia Nro. 28, estatus** advertencia emitido por el INAMHI, con vigencia desde las 16H00 del 17 hasta las 10H00 del 21 de abril de 2026. Previó que desde la tarde del **viernes 17 al 21 de abril se prevén lluvias de variada intensidad en la Amazonía, interior del Litoral y estribaciones de cordillera**; en varios casos los eventos podrían estar acompañados de tormentas.

- Región Litoral: Mayor probabilidad en localidades del norte de la región, específicamente al interior de Santo Domingo y norte de Los Ríos.
- Región Interandina: Mayor incidencia en las provincias de Pichincha, Loja y zonas de estribación.
- Región Amazónica: Mayor incidencia y probabilidad de ocurrencia de lluvias en Sucumbios, Orellan, Napo, Pastaza y Morona Santiago.

### ALERTA POR LLUVIAS, TORMENTAS



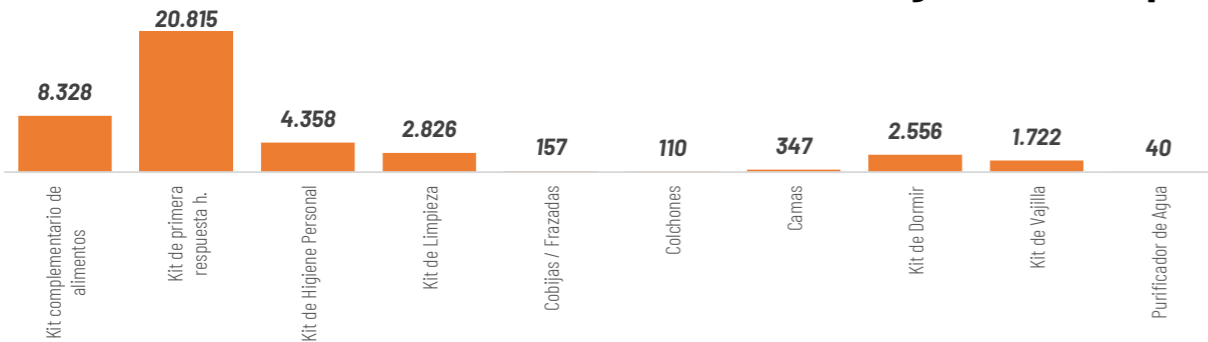
## Asistencia Humanitaria

Por eventos producidos por lluvias desde el 01 de enero de 2026 a la fecha, la SNGR y el SNDGIRD han entregado asistencia humanitaria a la población afectada, la cual se detalla a continuación:




TOTAL DE BIENES DE ASISTENCIA HUMANITARIA ENTREGADO - SNGR

La SNGR ha entregado a población afectada un total de 81.869 bienes de asistencia humanitaria, a continuación se detallan algunos de los tipos de bienes:



TOTAL DE BIENES DE ASISTENCIA HUMANITARIA ENTREGADO - SNDGIRD

Las instituciones del SNDGIRD han entregado un total de 195.072 bienes de asistencia humanitaria:



**28.627**  
Familias atendidas por la SNGR

**32.477**  
Familias atendidas por el SNDGIRD

**1**  
COE Nacional (20/02/2026)



**18**  
COE Provinciales:

**91**  
COE Cantonales:

**27**  
COE Parroquiales:

Chimborazo, Morona Santiago, Orellana, Imbabura, Santa Elena, Napo, Loja, Pichincha, Cañar, Cotopaxi, Guayas, El Oro, Esmeraldas, Azuay, Tungurahua, Bolívar, Los Ríos y Manabí

Cuenca, Camilo Ponce Enriquez, Pucara, Santa Isabel, Girón en Azuay; Caluma, Chimbo, Chillanes, Guaranda, Echeandia en Bolívar; La Troncal en Cañar; Alausi, Cumandá, Pallatanga, Penipe, Riobamba en Chimborazo; La Maná, Pangua, Pujilí, Sigchos en Cotopaxi; Arenillas, Atahualpa, Balsas, Chilla, El Guabo, Huaquillas, Las Lajas, Machala, Marcabelli, Pasaje, Piñas, Portovelo, Santa Rosa, Zaruma en El Oro; Esmeraldas, Muisne en Esmeraldas; Balao, Balzar, Lomas de Sargentillo, Milagro, Palestina, Simón Bolívar, Isidro Ayora en Guayas; Cotacachi en Imbabura; Catamayo, Celica, Chaguarpamba, Loja, Olmedo, Paltas, Pindal, Puyango, Quilanga, Sozoranga, Zapotillo en Loja; Vinces, Babahoyo, Quevedo, Quinsaloma, Urdaneta, Ventanas en Los Ríos; Bolívar, Flavio Alfaro, Jijijapa, Junin, Montecristi, Pajan, Portoviejo, Puerto Lopez, Santa Ana, Sucre, Tosagua en Manabí; Gualaquiza, Huamboya, Sucúa, Tiwintza en Morona Santiago; Archidona, Carlos Julio Arosemena Tola, El Chaco, Tena en Napo; Francisco de Orelana en Orellana; Cayambe, Mejía, Puerto Quito, Quito, Riminahui y San Miguel de Los Bancos en Pichincha; La Concordia en Santo Domingo de Los Tsáchilas; Sucumbios en Sucumbios; El Pangui y Paquisha en Zamora Chinchipe

Baños en Azuay; San Juan en Portovelo, Salati cantón Portovelo, Cordincillo cantón Atahualpa, El Ingenio cantón Marcabelli, Capiro en Piñas, Torata y Victoria en el cantón Santa Rosa, Abañin cantón Zaruma en El Oro; Vacas Galindo cantón Cotacachi en Imbabura; Cuzpamba, Pozul, Tnte. Maximiliano Rodríguez, Sabanilla del cantón Celica, Chaquinal, Milagros cantón Pindal, Manú en Saraguro, Cazaderos, Paletillas, Bolaspamba cantón Zapotillo en Loja; San Juan del Cantón Pueblo Viejo en Los Ríos; Taracoa cantón Francisco de Orellana en Orellana; Manuel Cornejo Astorga cantón Mejía en Pichincha; Puerto Limón, Alluriquin cantón Santo Domingo de la provincia Santo Domingo de los Tsáchilas, Pacto, Quito en Pichincha; Izamba cantón Ambato en Tungurahua.

## DECLARATORIAS DE ALERTAS Y EMERGENCIAS

**Declaratoria de Emergencia Nacional:** el 12 de marzo de 2026, por la Secretaría Nacional de Gestión de Riesgos se resolvió MODIFICAR la Declaratoria de Emergencia Regional emitida mediante Resolución Nro. SNGR-040-2026, de fecha 27 de febrero de 2026, a Declaratoria de Emergencia Nacional

**Declaratorias de Emergencias Provinciales:** Los Ríos (18/3/2026), Bolívar (13/3/2026) y Chimborazo (13/3/2026).

**Declaratorias de Emergencias Locales:**

CANTONES (25): Girón (12/03/2026) y Santa Isabel (12/03/2026) en Azuay; Chillanes (11/5/2026) en Bolívar; Pallatanga (12/03/2026) en Chimborazo; Pangua (20/3/2026), Sigchos (23/03/2026) y La Maná (15/3/2026) en Cotopaxi; Portovelo (10/03/2026), Zaruma (10/03/2026), Las Lajas (7/3/2026), Piñas (08/03/2026), Santa Rosa (23/02/2026) en EL Oro; Muisne (13/3/2026) y Quinindé (17/3/2026) en Esmeraldas; Puyango (02/03/2026), Sozoranga (13/3/2026), Celica (27/02/2026), Zapotillo (24/02/2026) y Pindal (24/02/2026) en Loja; Ventanas (11/03/2026); Urdaneta (10/03/2026), Quinsaloma (09/03/2026), Babahoyo (06/03/2026), Vinces (9/3/2026) en Los Ríos; Flavio Alfaro (13/3/2026) en Manabí.

**Declaratoria Regional (20/02/2026)**

**Alerta ROJA a las Provincias:** Esmeraldas, Los Ríos, Pichincha, Carchi, Guayas, Loja.

**Alerta NARANJA a las Provincias:** : Azuay, Bolívar, Cañar, Chimborazo, Cotopaxi, El Oro, Imbabura, Manabí, Morona Santiago, Napo, Orellana, Santa Elena, Santo Domingo de los Tsáchilas, Sucumbios, Zamora Chinchipe.

**Alerta AMARILLA a las Provincias:** Pastaza y Tungurahua.

**Alerta roja cantonal(4):** Esmeraldas, Milagro, Vinces, Montecristi.

**Alerta roja parroquial(1):** Andrés de Vera en Portoviejo

## ALOJAMIENTOS TEMPORALES ACTIVOS

3 alojamientos activos, 24 alojamientos cerrados, y adicional existen 3 alojamientos implementados:

Alojamientos **activos:**

No	Provincia	Cantón	Parroquia	Tipo	Nombre del Alojamiento	Fecha de Apertura	# Familias	# Personas
1	Azuay	Girón	Asunción	Albergue temporal	Casa Comunal Corazón de Lentag	14/03/2026	3	10
2	Azuay	Girón	Girón	Albergue temporal	Coliseo De Deportes Esteban Lucero	10/03/2026	2	8
3	Manabí	Portoviejo	Andrés De Vera	Albergue temporal	Escuela Fiscal Mixta Martha Bucarán de Roldós	26/02/2026	2	4
<b>Total general</b>							<b>7</b>	<b>22</b>



**3**

Total de Alojamientos Activados



**7**

Número de Familias Alojadas



**22**

Número de Personas Alojadas

