

Del 1 de enero de 2026 a la fecha, por lluvias se han registrado 2191 eventos adversos en 24 provincias, afectando a 196 cantones y 684 parroquias. Los eventos más recurrentes son los siguientes:

Inundación (38,75%), Deslizamiento (35,46%), Lluvias Intensas (9,86%), Erosión Hídrica (3,97%) y Hundimiento (3,33%).

Las provincias con mayor impacto a personas son: **Guayas, Los Ríos, El Oro, Esmeraldas, Manabí, Loja, Santa Elena y Chimborazo**



Personas fallecidas



Personas afectadas



Personas damnificadas



Viviendas afectadas



Viviendas destruidas



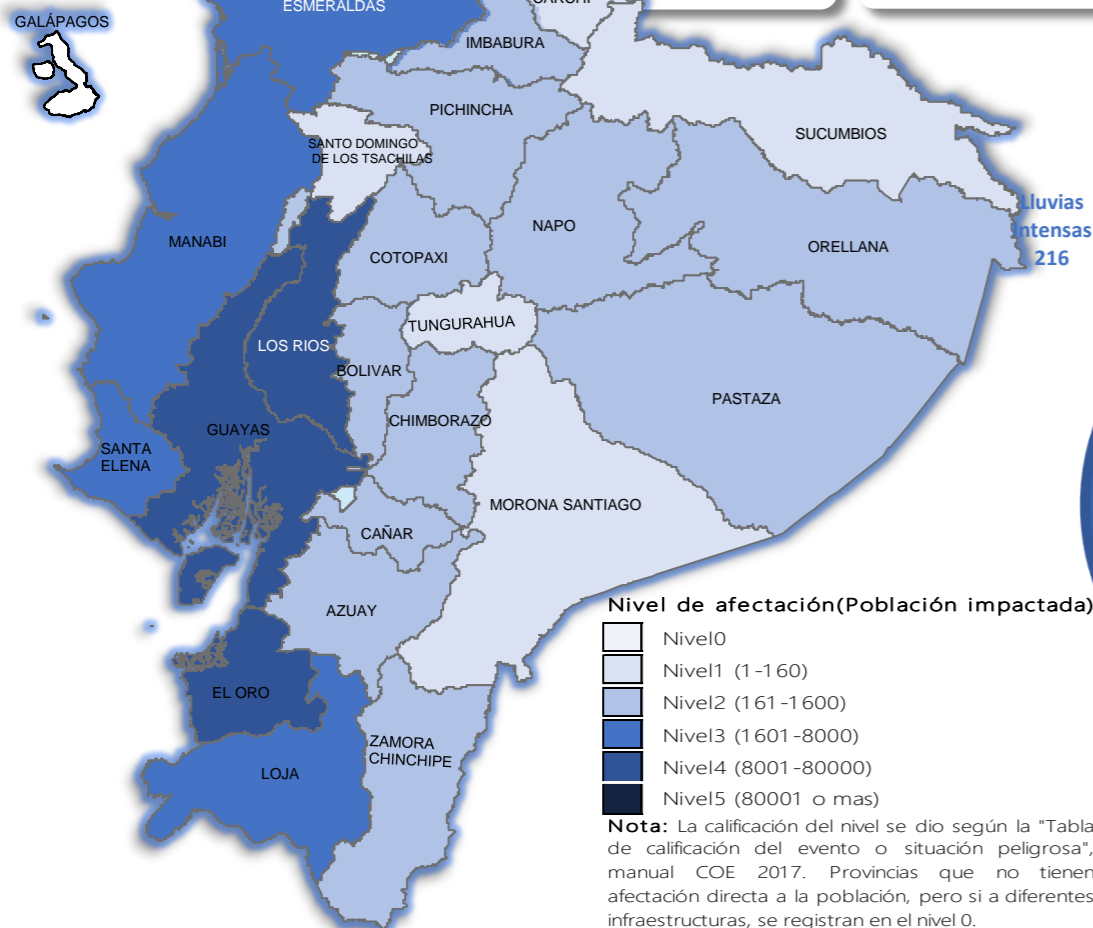
Puentes afectados



Puentes destruidos



Km de vías afectadas



Cantidad de eventos por lluvias

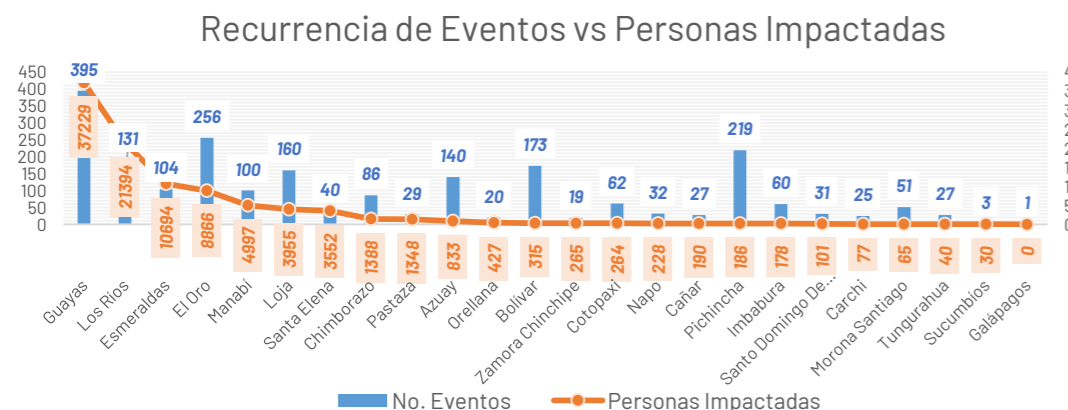


Detalle de afectaciones a nivel provincia

Provincia	Personas fallecidas	Personas Impactadas	Personas Damnificadas	Viviendas Afectadas	Viviendas Destruidas	Km. de vías afectadas
Guayas	1	37229	2411	7955	11	0,12
Los Ríos	3	21394	5679	6276	46	7,30
El Oro	0	8866	1249	2969	2	2,79
Esmeraldas	0	10694	213	2989	3	3,28
Manabí	0	4997	1828	1741	29	0,95
Loja	0	3955	60	354	10	2,72
Santa Elena	0	3552	1	1016	0	0,08
Chimborazo	1	1388	85	106	4	9,44
Pastaza	0	1348	10	12	1	0,27
Azuay	3	833	54	48	16	2,98
Orellana	0	427	112	103	2	0,38
Bolívar	1	315	33	58	3	8,36
Zamora Chinchipe	0	265	4	16	0	0,24
Napo	0	228	159	22	29	0,53
Cotopaxi	4	264	28	25	3	1,04
Cañar	0	190	54	26	16	0,54
Pichincha	0	186	0	65	1	3,72
Imbabura	1	178	0	39	5	2,72
Santo Domingo de Los Tsáchis	0	101	18	30	0	0,14
Carchi	0	77	59	31	6	0,48
Morona Santiago	1	65	0	15	0	2,77
Sucumbios	0	30	3	8	1	0,00
Tungurahua	0	40	0	11	0	0,14
Galápagos	0	0	0	0	0	0,00
Total	15	96622	12094	23915	188	50,99

Recurrencia de eventos por lluvias vs Personas Impactadas a nivel provincial

Personas impactadas refiere a la suma de personas afectadas y personas damnificadas



Situación meteorológica

Con base al Boletín meteorológico Nro. 22 con estatus Advertencia del INAMHI con vigencia desde las 13h00 del 02 de abril hasta 19h00 del 05 de abril de 2026.

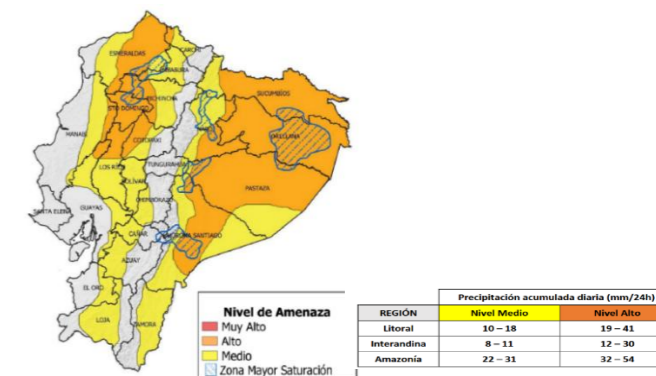
ZONAS AFECTADAS

Región Litoral: Mayor probabilidad en localidades del norte de la región, concretamente, el interior de Esmeraldas, Santo Domingo, Los Ríos y ciertas zonas de Manabí, Guayas y El Oro.

Región Amazónica: Se esperan eventos intensos a lo largo de la región, con mayor probabilidad de ocurrencia en Sucumbios, Orellana, Napo y Pastaza.

Región Interandina: Mayor incidencia en localidades a lo largo de la estribación de cordillera occidental y al interior de Pichincha.

Región Insular: Baja de probabilidad de eventos de precipitación en el archipiélago.



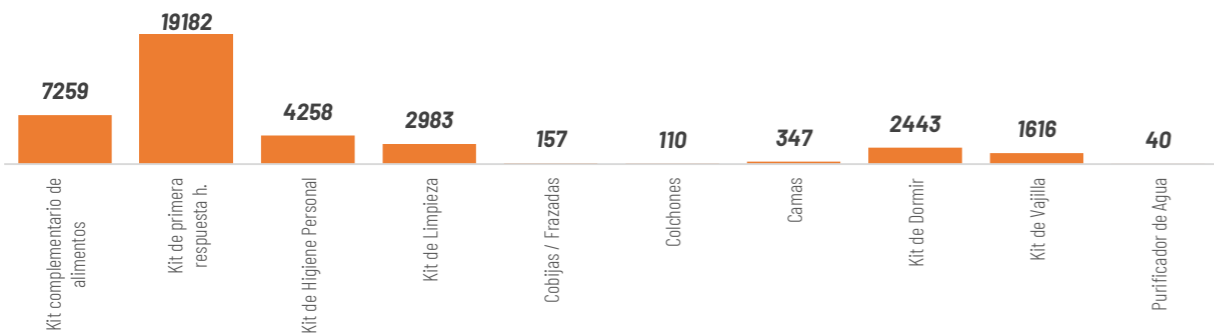
Asistencia Humanitaria

Por eventos producidos por lluvias desde el 01 de enero de 2026 a la fecha, la SNGR y el SNDGIRD han entregado asistencia humanitaria a la población afectada, la cual se detalla a continuación:



TOTAL DE BIENES DE ASISTENCIA HUMANITARIA ENTREGADO - SNGR

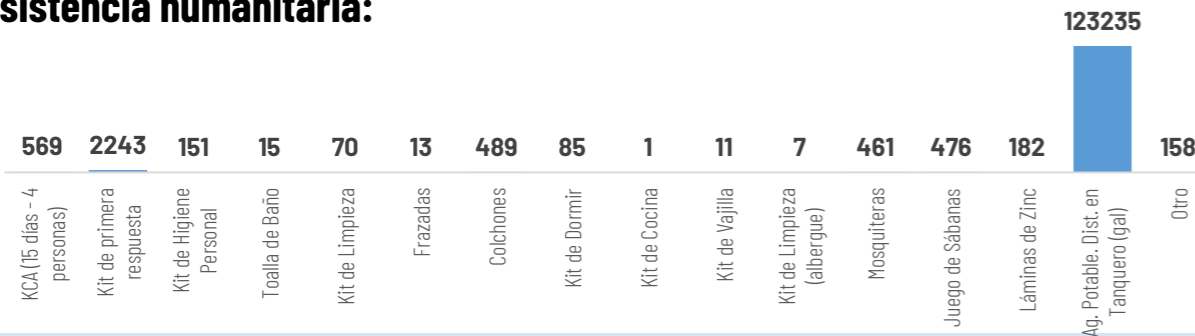
La SNGR ha entregado a población afectada un total de 79.000 bienes de asistencia humanitaria, a continuación se detallan algunos de los tipos de bienes:



TOTAL DE BIENES DE ASISTENCIA HUMANITARIA ENTREGADO - SNDGIRD

25.266
Familias atendidas por la SNGR

Las instituciones del SNDGIRD han entregado un total de 192.380 bienes de asistencia humanitaria:



31.530
Familias atendidas por el SNDGIRD

COE ACTIVADOS



Chimborazo, Morona Santiago, Orellana, Imbabura, Santa Elena, Napo, Loja, Pichincha, Cañar, Cotopaxi, Guayas, El Oro, Esmeraldas, Azuay, Tungurahua, Bolívar, Los Ríos y Manabí

Cuenca, Camilo Ponce Enríquez, Pucara, Santa Isabel, Girón en Azuay; Caluma, Chimbo, Chillanes, Guaranda, Echeandía en Bolívar; La Troncal en Cañar; Alausi, Cumandá, Pallatanga, Penipe, Riobamba en Chimborazo; La Maná, Pangua, Pujilí, Sigchos en Cotopaxi; Arenillas, Atahualpa, Balsas, Chilla, El Guabo, Huaquillas, Las Lajas, Machala, Marcabelli, Pasaje, Piñas, Portovelo, Santa Rosa, Zaruma en El Oro; Esmeraldas, Muisne en Esmeraldas; Balao, Balzar, Lomas de Sargentillo, Milagro, Palestina, Simón Bolívar en Guayas; Cotacachi en Imbabura; Catamayo, Celica, Chaguarpamba, Loja, Olmedo, Paltas, Pindal, Puyango, Quilanga, Sozoranga, Zapotillo en Loja; Vinces, Babahoyo, Quevedo, Quinsaloma, Urdaneta, Ventanas en Los Ríos; Bolívar, Flavio Alfaro, Jijjapa, Junin, Montecriste, Pajan, Portoviejo, Puerto Lopez, Santa Ana, Sucre, Tosagua en Manabí; Gualaquiza, Huamboya, Sucúa, Tiwintza en Morona Santiago; Archidona, Carlos Julio Arosemena Tola, El Chaco, Tena en Napo; Francisco de Orelalna en Orellana; Cayambe, Mejía, Puerto Quito, Quito, Rimiñahui y San Miguel de Los Bancos en Pichincha; La Concordia en Santo Domingo de Los Tsáchilas; Sucumbios en Sucumbios; El Pangui y Paquisha en Zamora Chinchipe

Baños en Azuay; San Juan en Portovelo, Salati cantón Portovelo, Cordincillo cantón Atahualpa, El Ingenio cantón Marcabelli, Capiro en Piñas, Torata y Victoria en el cantón Santa Rosa, Abañin cantón Zaruma provincia El Oro; Vacas Galindo cantón Cotacachi en Imbabura; Cuzpamba, Pozul, Tnte. Maximiliano Rodríguez, Sabanilla del cantón Celica, Chaquinal, Milagros cantón Pindal, Manú en Saraguro, Cazaderos, Paletillas, Bolaspamba cantón Zapotillo de la provincia de Loja; San Juan del Cantón Pueblo Viejo, provincia de Los Ríos; Taracoa cantón Francisco de Orellana provincia de Orellana; Manuel Cornejo Astorga cantón Mejía provincia de Pichincha; Puerto Limón, Alluriquin cantón Santo Domingo de la provincia Santo Domingo de los Tsáchilas

DECLARATORIAS DE ALERTAS Y EMERGENCIAS

Declaratoria de Emergencia Nacional: el 12 de marzo de 2026, por la Secretaría Nacional de Gestión de Riesgos se resolvió MODIFICAR la Declaratoria de Emergencia Regional emitida mediante Resolución Nro. SNGR-040-2026, de fecha 27 de febrero de 2026, a Declaratoria de Emergencia Nacional

Declaratorias de Emergencias Provinciales: Los Ríos (18/3/2026), Bolívar (13/3/2026) y Chimborazo (13/3/2026).

Declaratorias de Emergencias Locales:

CANTONES (23): Girón (12/03/2026) y Santa Isabel (12/03/2026) en Azuay; Pallatanga (12/03/2026) en Chimborazo; Pangua (20/3/2026), Sigchos (25/02/2026) y La Maná (15/3/2026) en Cotopaxi; Portovelo (10/03/2026), Zaruma (10/03/2026), Las Lajas (7/3/2026), Piñas (08/03/2026), Santa Rosa (23/02/2026) en EL Oro; Puyango (02/03/2026), Celica (27/02/2026), Zapotillo (24/02/2026) y Pindal (24/02/2026) en Loja; Ventanas (11/03/2026), Urdaneta (10/03/2026), Quinsaloma (09/03/2026), Babahoyo (06/03/2026), Vinces (9/3/2026) en Los Ríos; Flavio Alfaro (13/3/2026) en Manabí.

PARROQUIAS (1): Cazaderos (23/02/2026) cantón Zapotillo, en Loja

Declaratoria Regional (20/02/2026)

Alerta ROJA a las Provincias: Esmeraldas, Los Ríos, Pichincha, Carchi, Guayas, Loja.

Alerta NARANJA a las Provincias: : Azuay, Bolívar, Cañar, Chimborazo, Cotopaxi, El Oro, Imbabura, Manabí, Morona Santiago, Napo, Orellana, Santa Elena, Santo Domingo de los Tsáchilas, Sucumbios, Zamora Chinchipe.

Alerta AMARILLA a las Provincias: Pastaza y Tungurahua.

Alerta roja cantonal(4): Esmeraldas, Milagro, Vinces, Montecristi.

Alerta roja parroquial(1): Andrés de Vera en Portoviejo

ALOJAMIENTOS TEMPORALES ACTIVOS

7 alojamientos activos, 20 alojamientos cerrados, y adicional existen 4 alojamientos implementados:

Alojamientos **activos:**

No	PROVINCIA	CANTON	PARROQUIA	TIPO	Nombre del Alojamiento	Fecha de Apertura	# Familias	# Personas
1	Azuay	Girón	Asunción	Albergue Temporal	Casa Comunal Corazón de Lentag	14/3/2026	3	10
2	Azuay	Girón	Girón	Albergue Temporal	Coliseo de Deportes Esteban Lucero	10/3/2026	2	9
3	El Oro	Zaruma	Salvías	Albergue Temporal	Casa Comunal Ortega Alto	11/3/2026	2	4
4	Los Ríos	Babahoyo	Barreiro	Refugio Temporal	Ex UPC de Barreiro	12/3/2026	6	18
5	Los Ríos	Babahoyo	Dr. Camilo Ponce	Albergue Temporal	Coliseo de Fútbol Sala Carlos Alvarado	12/3/2026	7	16
6	Los Ríos	Babahoyo	Pimocha	Refugio Temporal	Edificio Municipal	10/3/2026	3	13
7	Manabí	Portoviejo	Andrés de Vera	Albergue Temporal	Escuela Fiscal Mixta Martha Bucarán de Roldós	26/2/2026	2	2
Total							25	72



7

Total de Alojamientos Activados



25

Número de Familias Alojadas



72

Número de Personas Alojadas

