

Sitrep 60 – Por lluvias, del 1 de enero de 2026 a la fecha

INFORME DE SITUACIÓN NACIONAL

Este Informe cubre el período desde el 01/01/2026 hasta el 24/03/2026 - 16:00
El próximo SITREP será emitido en caso de generarse nueva actividad relevante

1. Puntos importantes

- Desde el 1 de enero de 2026 hasta la presente fecha se han registrado **2.071** eventos adversos por lluvias afectando a **24** provincias, **193** cantones y **653** parroquias. Los eventos más recurrentes corresponden a: inundaciones (39,06%), deslizamientos (35,83%), lluvias intensas (9,51%), erosión hídrica (4,06%), hundimientos (3,48%), aluviones (2,80%), vendavales (2,51%) y caídas (colapsos) (1,35%) entre los principales.
- En lo que va del año 2026, las provincias con mayor impacto a la población son: Guayas, Los Ríos, El Oro, Esmeraldas, Manabí, Loja, Santa Elena, y Chimborazo.
- En total, los eventos reportados, impactaron a **77.836** personas. En enero se registraron **1.781** personas impactadas, en febrero **34.626** personas impactadas y en lo que va el mes de marzo se registra **41.409** personas impactadas.
- Mediante RESOLUCIÓN Nro. SNGR-036-2026, emitida el **20/02/2026**, por la Secretaría Nacional de Gestión de Riesgos se resolvió declarar: **ALERTA ROJA** por Época Lluviosa 2026. Carchi, Esmeraldas, Guayas, Loja, Los Ríos y Pichincha. **ALERTA NARANJA**: Azuay, Bolívar, Cañar, Chimborazo, Cotopaxi, El Oro, Imbabura, Manabí, Morona Santiago, Napo, Orellana, Santa Elena, Santo Domingo de los Tsáchilas, Sucumbíos, Zamora Chinchipe. **ALERTA AMARILLA**: Pastaza y Tungurahua.
- Mediante RESOLUCIÓN Nro. SNGR- 48-2026, emitida el **12 de marzo de 2026**, por la Secretaría Nacional de Gestión de Riesgos se resolvió: MODIFICAR la Declaratoria de **Emergencia Regional** emitida mediante Resolución Nro. SNGR-040-2026, de fecha 27 de febrero de 2026, a **Declaratoria de Emergencia Nacional**, y MODIFICAR el plazo de la Resolución por **SESENTA (60) DÍAS, a partir de la suscripción de la presente Resolución, por el Estado de Emergencia Nacional por época lluviosa**, debido a la afectación generalizada en el territorio, registrándose impactos en el 100% de las provincias y en el 85,58% de los cantones, con consecuencias significativas sobre la población, viviendas e infraestructura crítica.
- Mediante Decreto ejecutivo Nro. 325, firmado el **12 de marzo de 2026**, por el presidente del Ecuador Daniel Noboa Azín, resuelve declarar como prioridad nacional la ejecución articulada e inmediata de **acciones de preparación, respuesta y recuperación frente al impacto causado por la época lluviosa en todo** el territorio nacional conforme la declaratoria de emergencia nacional contenida en la Resolución No. SNGR-48-2026 de 12 de marzo de 2026.
- En este periodo, se han **declarado 2 emergencias provinciales y 26 emergencias locales**.
- Para atención y coordinación de acciones de respuesta se encuentran activos: **1 COE Nacional, 18 COE provinciales, 90 COE cantonales y 25 COE parroquiales**.
- En lo que va del 2026, por lluvias se han activado **28 alojamientos temporales**, de los cuales **16** se encuentran **activos** y **12** se encuentran **cerrado**. Adicional, existen 4 alojamientos temporales implementados.
- La SNGR ha entregado hasta la fecha, un total de **33.712** bienes de asistencia humanitaria en 22 provincias, como parte de las acciones de respuesta ante eventos adversos y para la atención de la población afectada.

NIVEL DE AFECTACIÓN

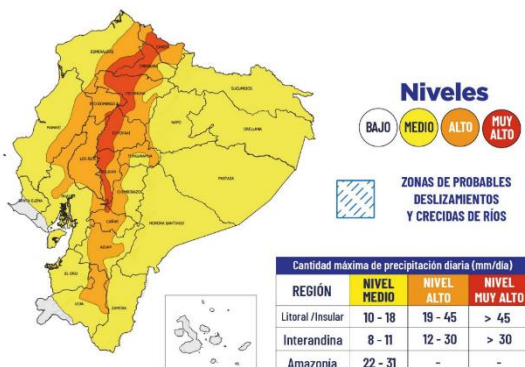
4

Calificación realizada con base al Manual del COE 2017

2. Situación Hidrometeorológica actual

Con base a la Advertencia Meteorológica Nro. 19 por AMENAZA: LLUVIAS Y TORMENTAS emitida el 22 de marzo de 2026 por el INAMHI, con vigencia desde 16H00 del 22 hasta las 19H00 del 25 de marzo del 2026, emite las condiciones esperadas para las próximas 72 horas.

Del 22 al 25 de marzo de 2026, se esperan lluvias de variable intensidad acompañadas de tormentas y ráfagas de viento. Las áreas en tonalidades naranja y roja presentan una mayor probabilidad de lluvias intensas y tormentas.



ZONAS AFECTADAS:

- Región Litoral:** Esmeraldas, Sto Domingo de los Tsáchilas, Manabí, Los Ríos, Guayas, El Oro.
- Región Amazonía:** Sucumbíos, Orellana, Pastaza, Morona Santiago, Zamora Chinchipe y Napo.
- Región Interandina:** Carchi, Imbabura, Pichincha, Cotopaxi, Bolívar, Tungurahua, Chimborazo, Cañar, Azuay y Loja.

ESTADO DE CUERPOS DE AGUA.

Al momento, en el seguimiento realizado por las Unidades de Monitoreo de la SNGR, se registran **5 cuerpos hídricos desbordados** y **22 cuerpos hídricos con tendencia a subir de nivel**:

5 Cuerpos hídricos desbordados							
Nro.	Provincia	Cantón	Parroquia	Sector	Cuerpo Hídrico	Fecha de Novedad	Observaciones
1	Los Ríos	Babahoyo	La Unión	La Puntilla	La Clementina	2026-03-20	Desbordado
2	Los Ríos	Babahoyo	El Salto	Coop. Jorge Yáñez	La Virgen	2026-03-11	Desbordado
3	Guayas	Daule	Limal	Piñal de Abajo	Daule	2026-03-11	Desbordado
4	Los Ríos	Babahoyo	Barreiro	Barreiro Nuevo	San Pablo	2026-03-05	Desbordado
5	Los Ríos	Babahoyo	Febres Cordero (Las Juntas)(Cab. en Mata de Cacao)	Piladora Don Eduardo - Las Cañitas	Chilintomo	2026-03-01	Desbordado

22 Cuerpos hídricos con tendencia a subir de nivel							
Nro.	Provincia	Cantón	Parroquia	Sector	Cuerpo Hídrico	Fecha de Novedad	Observaciones
6	Guayas	Santa Lucía	Santa Lucía, Cabecera Cantonal	Varios Recintos (Jagual, Piñas de Arriba, Maderas Negras, Aguas Blancas, San Pedro del Salto, Buena Vista, Cancahuitas y Estero Lagarto.)	Pula	2026-03-24	Con tendencia a aumentar de nivel
7	Los Ríos	Babahoyo	Pimocha	El Desquite	Babahoyo	2026-03-12	Con tendencia a aumentar de nivel
8	Los Ríos	Vinces	Vinces	Malecón de Vinces	Vinces	2026-03-10	Con tendencia a aumentar de nivel
9	Los Ríos	Vinces	Antonio Sotomayor (Cab. en Playas de Vinces)	San Francisco	Junquillo	2026-03-10	Con tendencia a aumentar de nivel
10	Guayas	Coronel Marcelino Maridueña	Coronel Marcelino Maridueña (San Carlos)	Varios Recintos (Chanchan, Dos Pinos, Los Cacaos)	Chimbo	2026-03-10	Con tendencia a aumentar de nivel
11	Guayas	San Jacinto De Yaguachi	Yaguachi Viejo (Cone)	Varios Sectores	Chimbo	2026-03-10	Con tendencia a aumentar de nivel
12	Los Ríos	Baba	Isla de Bejucal	Nueva Esperanza	Cancagua	2026-03-09	Con tendencia a aumentar de nivel
13	Los Ríos	Urdaneta	Ricaurte	rcto. Santa Clara	Pijillo	2026-03-05	Con tendencia a aumentar de nivel
14	Guayas	Salitre (Urbina Jado)	La Victoria (Nauza)	Varios sectores	Babahoyo	2026-03-03	Con tendencia a aumentar de nivel
15	Guayas	Salitre (Urbina Jado)	Junquillal	Recinto Hacienda Nueva	Pula	2026-03-03	Con tendencia a aumentar de nivel
16	Los Ríos	Urdaneta	Ricaurte	La Victoria	Salampe	2026-03-01	Con tendencia a aumentar de nivel
17	Los Ríos	Montalvo	Montalvo	San Vicente	Changuil	2026-03-01	Con tendencia a aumentar de nivel
18	Los Ríos	Montalvo	Montalvo	rcto. Sabaneta	San Pablo	2026-02-26	Con tendencia a aumentar de nivel
19	Guayas	Palestina	Palestina	Varios Sectores (Las Abras, Las Cañas)	Macul	2026-02-25	Con tendencia a aumentar de nivel
20	Los Ríos	Palenque	Palenque	Malecón de Palenque	La Reveza	2026-02-24	Con tendencia a aumentar de nivel
21	Los Ríos	Quevedo	San Camilo	Malecón de Quevedo	Quevedo	2026-02-24	Con tendencia a aumentar de nivel
22	Guayas	Daule	Daule	Varios Sectores	Pula	2026-02-24	Con tendencia a aumentar de nivel
23	Guayas	Salitre (Urbina Jado)	El Salitre (Las Ramas)	Varios Recintos	Vinces	2026-02-19	Con tendencia a aumentar de nivel
24	Los Ríos	Vinces	Antonio Sotomayor (Cab. en Playas de Vinces)	Bahía Carrillo	Pula	2026-02-19	Con tendencia a aumentar de nivel
25	Los Ríos	Babahoyo	Febres Cordero (Las Juntas)(Cab. en Mata de Cacao)	rcto. San Pedro	Las Juntas	2026-02-18	Con tendencia a aumentar de nivel
26	Los Ríos	Babahoyo	Febres Cordero (Las Juntas)(Cab. en Mata de Cacao)	San Antonio	San Antonio	2026-02-13	Con tendencia a aumentar de nivel
27	Los Ríos	Babahoyo	Caracol	rcto. Playas de hojarasca	Caracol	2026-02-13	Con tendencia a aumentar de nivel

3. Eventos Adversos y Afectaciones – Resumen.

Desde el 01/01/2026 a la fecha, por lluvias se registraron un **total de 2.071 eventos adversos**, distribuidos de la siguiente manera:

No.	Provincia	Total general	Inundación	Deslizamiento	Lluvias Intensas	Erosión Hídrica	Hundimiento	Auvió (Fujos)	Ventaval	Caidas (Colapso)	Tormenta Eléctrica	Reptación	Granizada	Exceso de humedad	Torbellino (Remolino de viento)	Avalancha
1	Guayas	391	310	6	50	12	--	--	12	--	1	--	--	--	--	--
2	El Oro	251	99	99	4	14	12	6	3	7	3	4	--	--	--	--
3	Pichincha	209	35	118	21	--	3	3	--	2	3	--	2	--	--	--
4	Bolívar	162	13	126	1	11	3	4	1	1	--	--	--	1	1	--
5	Loja	159	24	95	15	1	11	10	--	2	--	1	--	--	--	--
6	Los Ríos	125	86	7	10	1	11	--	9	--	1	--	--	--	--	--
7	Azuay	118	31	60	6	5	6	4	--	5	--	--	1	--	--	--
8	Esmeraldas	100	40	34	17	--	4	1	3	--	1	--	--	--	--	--
9	Manabí	88	52	11	8	2	1	10	3	--	--	1	--	--	--	--

No.	Provincia	Total general	Inundación	Deslizamiento	Lluvias Intensas	Erosión Hídrica	Hundimiento	Aluvión (Flujos)	Mendaval	Caidas (Colapso)	Tormenta Eléctrica	Reptación	Granizada	Exceso de humedad	Torbellino (Remolino de viento)	Avalancha
10	Chimborazo	85	8	37	3	7	6	12	1	9	--	--	2	--	--	--
11	Imbabura	57	6	43	5	--	2	1	--	--	--	--	--	--	--	--
12	Cotopaxi	50	10	19	7	3	1	3	2	1	--	--	2	1	--	1
13	Morona Santiago	49	9	21	2	10	1	1	3	1	1	--	--	--	--	--
14	Santa Elena	40	27	2	7	1	3	--	--	--	--	--	--	--	--	--
15	Santo Domingo De Los Tsáchilas	27	12	6	3	3	1	--	2	--	--	--	--	--	--	--
16	Pastaza	27	10	5	2	2	3	--	5	--	--	--	--	--	--	--
17	Cañar	25	3	14	5	3	--	--	--	--	--	--	--	--	--	--
18	Tungurahua	24	9	8	2	--	2	--	2	--	--	--	--	1	--	--
19	Napo	23	6	7	--	5	--	2	3	--	--	--	--	--	--	--
20	Carchi	23	3	13	5	--	1	--	1	--	--	--	--	--	--	--
21	Orellana	17	11	2	--	2	--	--	2	--	--	--	--	--	--	--
22	Zamora Chinchipe	17	5	8	--	2	--	1	--	--	--	1	--	--	--	--
23	Sucumbios	3	--	1	1	--	1	--	--	--	--	--	--	--	--	--
24	Galápagos	1	--	--	1	--	--	--	--	--	--	--	--	--	--	--
Total General		2071	809	742	197	84	72	58	52	28	10	7	7	3	1	1
Porcentaje		100%	39,06%	35,83%	9,51%	4,06%	3,48%	2,80%	2,51%	1,35%	0,48%	0,34%	0,34%	0,14%	0,05%	0,05%

Fuente: Unidades de Monitoreo SNGR - Instituciones del SNDGIRD. 24/03/2026 - 16:00

Por los eventos detallados en la tabla anterior, se han registrado las siguientes afectaciones:

Afectación a Personas:


	Personas fallecidas:	15		Personas heridas:	27
	Personas afectadas:	71.636		Personas damnificadas:	6.200
	Familias afectadas:	22.847		Familias damnificadas:	2.737

Afectación a Viviendas:





	Viviendas afectadas:	19.491		Viviendas destruidas:	122
---	----------------------	--------	---	-----------------------	-----

Afectación a servicios básicos esenciales e infraestructura:



Vías afectadas (kilómetros)

	Primer rodén:	17,91
	Segundo orden:	14,87
	Tercer orden:	13,28
	Total Vías afectadas (kilómetros):	46,06

Bienes públicos y Privados

	Bienes públicos afectados:	153
	Bienes públicos destruidos:	13
	Bienes privados afectados:	167
	Bienes privados destruidos:	8





Puentes

	Puentes afectados:	38		Puentes destruidos:	32
---	--------------------	----	---	---------------------	----

Infraestructura sectorial

	Centros de salud afectados:	33		Unidades educativas afectadas:	97
	Centros de salud destruidos:	--		Unidades educativas con afectación funcional:	844

Afectación a Medios de Vida

	Ha. cultivos afectados:	9.706,36		Animales afectados:	661
	Ha. cultivo perdidos:	8.391,62		Animales muertos*:	126.096

Fuente: Unidades de Monitoreo SNGR - Instituciones del SNDGIRD. 24/03/2026 - 16:00

* Esta cifra corresponde, entre otros, a truchas muertas por aluvión del 02/02/2026 y demás animales muertos (truchas y alevines) por lluvias intensas del 24/02/2026 en Cotopaxi.

Nota aclaratoria: Toda la información de cifras mostradas en el presente Informe, está sujeta a variación en virtud del levantamiento continuo de información.

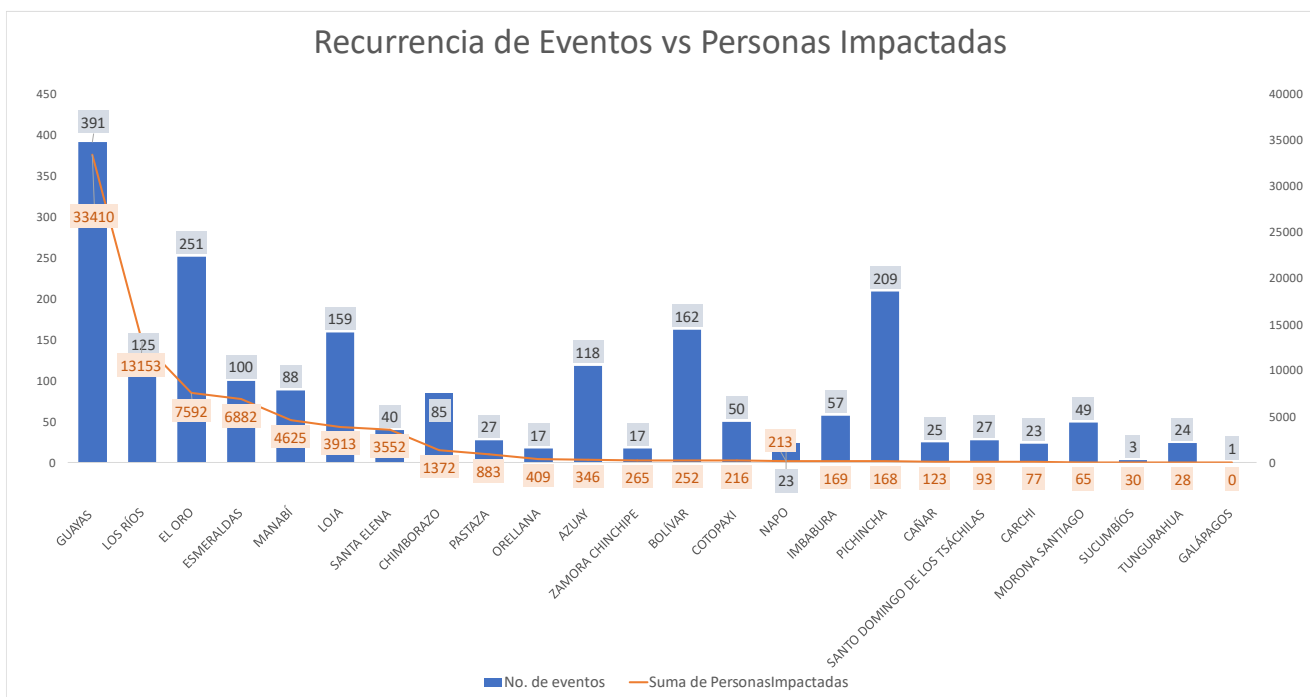
4. Detalle de afectaciones por provincias

La provincia con mayor impacto a la población es **Guayas** con **33.410 personas impactadas** en **391 eventos**, seguido de; **Los Ríos** con **13.153 personas impactadas** en **125 eventos**; **El Oro** con **7.592 personas impactadas** en **251 eventos**; **Esmeraldas** con **6.882 personas impactadas** en **100 eventos**; **Manabí** con **4.625 personas impactadas** en **88 eventos**; **Loja** con **3.913 personas impactadas** en **159 eventos**; **Santa Elena** con **3.552 personas impactadas** y **40 eventos**; **Chimborazo** con **1.372 personas impactadas** en **85 eventos**.

No.	Provincia	No de Evento	Personas Impactadas	Personas Fallecidas	Personas Heridas	Personas Afectadas	Familias Afectadas	Personas Damnificadas	Familias Damnificadas	Viviendas Afectadas	Viviendas Destruídas	Centros De Salud Afectados	Puentes Afectados	Puentes Destruídos	Bienes Públicos Afectados	Bienes Públicos Destruídos	Bienes Privados Afectados	Bienes Privados Destruídos	Km. Lineales De Vías Afectadas	Ha. Cultivo Afectados	Ha. Cultivo Perdidos	Animales Afectados	Animales Muertos
1	Guayas	391	33410	1	2	31149	9143	2261	1020	6858	9	4	2	1	3	0	0	0	0,12	2574,1	3485,5	23	0
2	Los Ríos	125	13153	3	0	12942	4460	211	82	4412	2	0	1	2	25	0	6	0	7,25	4841,79	1934,02	16	9
3	El Oro	251	7592	0	0	6486	2522	1106	505	2656	2	0	15	4	8	0	48	0	2,77	455,87	54,5	10	184
4	Esmeraldas	100	6882	0	1	6669	2039	213	138	1932	3	8	1	1	10	0	1	0	2,66	986,46	2623	23	506
5	Manabí	88	4625	0	0	2879	1048	1746	781	1701	24	0	0	1	0	2	4	1	0,71	6125	3	50	115
6	Loja	159	3913	0	0	3853	1057	60	19	343	10	2	1	0	18	2	8	0	2,72	311,03	35,65	364	768
7	Santa Elena	40	3552	0	0	3551	1033	1	1	1016	0	1	1	0	1	0	21	0	0,08	57,15	199,75	0	0
8	Chimborazo	85	1372	1	4	1287	401	85	28	107	4	1	2	1	25	1	8	1	7,76	265,3	30	0	0
9	Pastaza	27	883	0	0	873	535	10	3	12	1	0	0	0	2	0	0	0	0,27	43,4	6,45	0	0
10	Orellana	17	409	0	0	314	89	95	33	99	0	0	0	0	4	1	1	0	0,37	7,25	17	52	132
11	Azuay	118	346	3	11	292	109	54	17	49	9	0	2	11	2	0	12	3	2,89	0,5	0	0	0
12	Zamora Chinchipe	17	265	0	0	261	87	4	4	16	0	0	1	4	2	1	3	0	0,22	1,5	1	0	0
13	Bolívar	162	252	1	2	225	76	27	9	29	2	0	5	2	21	3	7	0	7,38	9	0,5	9	60
14	Cotopaxi	50	216	4	1	188	56	28	7	25	2	0	1	0	1	2	9	0	0,42	30,05	0,75	76	124187
15	Napo	23	213	0	0	69	20	144	35	21	26	0	0	0	2	0	0	0	0,48	0	0	0	0
16	Imbabura	57	169	1	1	144	36	25	6	38	4	0	1	0	7	0	3	1	2,65	1,5	0,5	0	30
17	Pichincha	209	168	0	4	168	46	0	0	61	1	16	0	1	14	1	25	1	3,49	60	0	38	20
18	Cañar	25	123	0	0	69	21	54	16	21	16	1	1	0	0	0	2	0	0,34	0	0	0	0
19	Santo Domingo De Los Tsáchilas	27	93	0	0	79	24	14	4	30	0	0	2	2	0	0	1	0	0,14	0	0	0	0
20	Carchi	23	77	0	1	18	9	59	28	31	6	0	0	2	0	0	0	1	0,45	0	0	0	0
21	Morona Santiago	49	65	1	0	65	16	0	0	15	0	0	2	0	4	0	5	0	2,75	0	0	0	60
22	Sucumbios	3	30	0	0	27	8	3	1	8	1	0	0	0	0	0	0	0	0	0	0	0	0
23	Tungurahua	24	28	0	0	28	12	0	0	11	0	0	0	0	4	0	3	0	0,14	0,21	0	0	25
24	Galápagos	1	0	0	0	0	0	0	0	0	0	0	0	0	0	0	0	0	0	0	0	0	0
Total General		2071	77836	15	27	71636	22847	6200	2737	19491	122	33	38	32	153	13	167	8	46,06	9706,36	8391,62	661	126096

Fuente: Unidades de Monitoreo SNGR – Instituciones del SNDGIRD. 24/03/2026 – 16:00

Nota: * Personas impactadas incluye a personas afectadas y damnificadas.

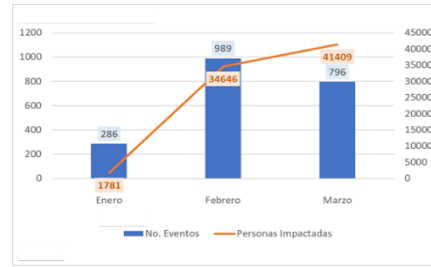


Fuente: Unidades de Monitoreo SNGR – Instituciones del SNDGIRD. 24/03/2026 – 16:00

Número de eventos vs Personas Impactadas por fecha:

Desde el 01/01/2026, a la fecha, los eventos por lluvias alcanzaron su mayor recurrencia en el mes de febrero registrando el 47,75% y mayor impacto a la población en marzo con 53,20%.

Mes del Evento	Número de Eventos	Personas Impactadas	% de Recurrencia Eventos	% de Personas Impactadas
Enero	286	1781	13,81%	2,29%
Febrero	989	34646	47,75%	44,51%
Marzo	796	41409	38,44%	53,20%
Total eventos	2071	77836	100,00%	100,00%



Fuente: Unidades de Monitoreo SNGR – Instituciones del SNDGIRD. 24/03/2026 - 16:00

A continuación, se detallan donde existieron personas fallecidas:

No.	Provincia	Cantón	Parroquia	Sector	Evento	Fecha Del Evento	No. de fallecidos	Descripción general de evento
1	Los Ríos	Babahoyo	Pimocha	rcto. El Desquite, río Babahoyo	Inundación	12/03/2026	1	Por desbordamiento del río Babahoyo, una vivienda resultó inundada, donde un ciudadano de 58 años intentó apagar una bomba de agua y sufrió una descarga eléctrica. Personal médico confirmó que ingresó sin signos vitales, ratificando su fallecimiento.
2	Guayas	Guayaquil		Tarqui/Bloque 8 flor de Bastión	Inundación	11/03/2026	1	Por la presión del caudal de aguas pluviales, provocó el desplazamiento de la tapa de una alcantarilla. Varios niños se encontraban jugando en el sector, una menor cayó al interior del sistema de alcantarillado.
3	Azuay	Camilo Ponce Enríquez	Carmen de Píjili	Tres Banderas	Aluvión	11/03/2026	1	Por lluvias, se produjo un aluvión de tierra y lodo que afectó a una vivienda. Se reportó una persona fallecida y dos personas heridas trasladadas al centro de salud de Píjili.
4	Bolívar	San Miguel	Balsapamba	Las Peñas, vía San Miguel-Balsapamba [E-491]	Deslizamiento	10/03/2026	1	Una persona de 62 años quedó atrapada por el deslizamiento. Su cuerpo fue encontrado sin signos vitales.
5	Imbabura	Cotacachi	Vacas Galindo	Quinde Talacos	Aluvión	09/03/2026	1	Por lluvias y el incremento súbito del caudal de la quebrada sin nombre, ocasionó que dos personas fueran arrastradas por la corriente, una de ellas falleció.
6	Azuay	Girón	Girón	Pamapedel	Deslizamiento	09/03/2026	1	Dentro de una vivienda se encontró una persona fallecida producto de un aplastamiento.
7	Cotopaxi	La Maná	La Maná	Calle 27 de noviembre y calle 14.	Deslizamiento	09/03/2026	1	Debido a las lluvias, se produjo un deslizamiento de tierra que ocasionó el fallecimiento de una persona de sexo masculino
8	Morona Santiago	Taisha	Tuutintensa	Dos Lagunas	Tormenta Eléctrica	04/03/2026	1	Por una descarga eléctrica, falleció una persona que se encontraba transportando pupitres en una embarcación.
9	Cotopaxi	Pujilí	Zumbahua	Caserío Chicho.	Deslizamiento	13/02/2026	1	Un deslizamiento de tierra afectó una vivienda de construcción mixta y provocó el colapso de una de sus paredes. Como consecuencia de este evento, falleció un menor de aproximadamente 8 años.
10	Chimborazo	Chambo	Chambo	Caserío Airón	Deslizamiento	02/02/2026	1	Por desbordamiento de una acequia se produjo un deslizamiento, en el cual se reportó una persona atrapada. Posteriormente, fue encontrada sin vida.
11	Azuay	Paute	Paute	Abdón Calderón	Deslizamiento	28/01/2026	1	Por un deslizamiento de lodo junto a una vivienda, se reportó una persona fallecida.
12	Cotopaxi	Sigchos	Chugchilan	Caserío Guasumbini Chico, vía a Sigchos - Chugchilán	Deslizamiento	09/03/2026	2	Por un deslizamiento se reportó dos personas extraviadas, que fueron recuperados sin vida.
13	Los Ríos	Babahoyo	Babahoyo, Cabecera Cantonal	varios - río San Pablo	Inundación	13/03/2026	1	Por inundación se reportó una persona fallecida al interior de su domicilio, la víctima se encontraba dormida bajo efectos de medicamentos.
14	Los Ríos	Urdaneta	Ricaurte	La Industria, cascada Pan de Azúcar	Erosión Hídrica	16/03/2026	1	Un puente artesanal elaborado por la comunidad, colapsó y se reportó la caída de una persona sufriendo golpes en las piedras de la zona baja, lo que provocó su fallecimiento.
Total:							15	

Fuente: Unidades de Monitoreo SNGR – Instituciones del SNDGIRD. 24/03/2026 - 16:00

5. Alojamientos Temporales

En lo que va del 2026, por lluvias se han activado **28 alojamientos temporales**, de los cuales **16** se encuentran **activos** y **12** se encuentran **cerrado**. Adicional, existen 4 alojamientos temporales implementados.

- Alojamientos temporales **activos**:

No.	Provincia	Cantón	Parroquia	Tipo	Nombre del Alojamiento	Fecha de Apertura	# Familias	# Personas
1	Azuay	Girón	Asunción	Alberque Temporal	Casa Comunal Corazón De Lentag	2026-03-14	3	10
2	Azuay	Girón	Girón	Alberque Temporal	Coliseo De Deportes Esteban Lucero	2026-03-10	2	9
3	El Oro	Zaruma	Salvias	Alberque Temporal	Casa Comunal Ortega Alto	2026-03-11	2	4
4	Guayas	Alfredo Baquerizo Moreno (Jujan)	Alfredo Baquerizo Moreno (Jujan)	Refugio Temporal	Iglesia Católica San Agustín	2026-03-05	5	19
5	Guayas	Balao	Balao	Refugio Temporal	Unidad Educativa José De La Cuadra	2026-03-10	17	52
6	Los Ríos	Baba	Baba	Alberque Temporal	Escuela De Educación Básica Intraymi	2026-03-17	1	4
7	Los Ríos	Baba	Baba	Refugio Temporal	CNH Niños Del Futuro El Kiosko	2026-03-17	1	7
8	Los Ríos	Babahoyo	Barreiro	Refugio Temporal	Ex UPC De Barreiro	2026-03-12	6	18
9	Los Ríos	Babahoyo	Dr. Camilo Ponce	Alberque Temporal	Centro De Catequesis De La Parroquia Nuestra Señora Del Carmen "El Cafetal"	2026-03-12	7	22
10	Los Ríos	Babahoyo	Dr. Camilo Ponce	Alberque Temporal	Coliseo De Fútbol Sala Carlos Alvarado	2026-03-12	14	37
11	Los Ríos	Babahoyo	Dr. Camilo Ponce	Refugio Temporal	U.E Juan E Verdesoto	2026-03-15	19	59
12	Los Ríos	Babahoyo	Febres Cordero (Las Juntas) (Cabecera en Mata De Cacao)	Alberque Temporal	Iglesia Católica Cristo Rey	2026-03-10	9	14
13	Los Ríos	Babahoyo	Pimocha	Alberque Temporal	Centro De Desarrollo Infantil De Pimocha	2026-03-06	6	18
14	Los Ríos	Babahoyo	Pimocha	Refugio Temporal	Edificio Municipal	2026-03-10	13	35
15	Los Ríos	Ventanas	Ventanas	Alberque Temporal	Casa Comunal Los Girasoles	2026-03-12	11	30
16	Manabí	Portoviejo	Andrés De Vera	Alberque Temporal	Escuela Fiscal Mixta Martha Bucarán De Roldós	2026-02-26	2	4
	Total						118	342

- Alojamientos implementados

En el marco de las acciones de la SNGR, adicional a los alojamientos activados, se mantienen implementados **4 alojamientos temporales** los cuales están disponibles para recibir a familias afectadas.

No	Provincia	Cantón	Parroquia	Tipo	Nombre del Alojamiento
1	Cotopaxi	Siqchos	Siqchos	Alberque temporal	Centro Gerontológico Gulacusiq
2	Los Ríos	Vinces	Antonio Sotomayor	Alberque temporal	Escuela Victor Mercante
3	Chimborazo	Alausí	Huigra	Alberque temporal	Iglesia de Huigra
4	Chimborazo	Alausí	Sibambe	Alberque temporal	Coliseo Galo Durán Torres de Sibambe

- Alojamientos temporales **cerrados**:

No	Provincia	Cantón	Parroquia	Tipo	Nombre del Alojamiento	Fecha de Apertura	Fecha de Cierre
1	Azuay	Cuenca	Chaucha	Refugio temporal	Hogar Juvenil	12/3/2026	23/3/2025
2	Chimborazo	Alausí	Alausí	Alberque temporal	UE San Francisco De Sales	18/2/2026	21/2/2026
3	El Oro	Piñas	Piñas / La Matriz	Refugio temporal	San Vicente De Paúl	7/3/2026	8/3/2026
4	El Oro	Santa Rosa	Santa Rosa	Refugio temporal	Casa Comunal Estero Medina	23/2/2026	3/3/2026
5	El Oro	Zaruma	Salvias	Refugio temporal	Coliseo De Escuela Dr. Ernesto Castro	10/3/2026	10/3/2026
6	Guayas	Balao	Balao	Alberque temporal	Centro De Catequesis Juan Pablo Ii	10/3/2026	15/3/2026
7	Guayas	El Triunfo	El Triunfo	Refugio temporal	Iglesia Evangélica "En El Nombre De Jesús"	13/1/2026	26/1/2026
8	Guayas	Milagro	Ernesto Seminario	Alberque temporal	Unidad Educativa 17 De Septiembre	24/2/2026	6/3/2026
9	Guayas	Milagro	Roberto Astudillo (Cab. En Cruce De Venecia)	Alberque temporal	Unidad Educativa Tnte. Hugo Ortiz	25/2/2026	5/3/2026
10	Los Ríos	Quinsaloma	Quinsaloma	Alberque temporal	Casa Comunal Las Casitas	11/3/2026	12/3/2026
11	Los Ríos	Babahoyo	Dr. Camilo Ponce	Campamento Temporal	Cancha Deportiva Barrio Lindo	12/3/2026	13/3/2026
12	Orellana	Francisco De Orellana	Taracoa (Nueva Esperanza: Yuca)	Alberque temporal	Auditorio Del Gadj De Taracoa	27/2/2026	28/2/2026

Fuente: Unidades de Monitoreo SNGR - Instituciones del SNGDIRD. 24/03/2026 - 16:00

6. Asistencia Humanitaria

Por eventos producidos por lluvias desde el 01 de enero de 2026 a la fecha, se ha entregado la siguiente asistencia humanitaria:

La SNGR ha entregado a la población un total de **33.712** bienes de asistencia humanitaria:

No.	Provincias	KCA (15 días - 4 personas)	KPRH (para 3 días)	RA (24 horas)	Kit de Aseo Personal	Kit de Limpieza	Camas	Cobijas / Frazadas	Colchones	Kit de Dormir	Kit de Vajilla	Kit de Limpieza (albergue)	Mosquiteras, Redes de Cama	KMCC AT	Almohada	Otro	Balde de 10 lt	Purificador de Agua	Total Bienes	Personas Beneficiadas	Familias Beneficiadas
1	Azuay	40	35	0	27	20	0	0	0	22	12	0	0	0	0	0	0	0	156	158	48
2	Bolívar	0	91	0	0	16	0	0	0	6	4	0	0	0	0	0	0	0	117	114	47
3	Cañar	39	3	0	41	22	0	0	0	8	4	0	0	0	0	0	0	0	117	130	38
4	Carchi	40	0	0	39	38	36	46	0	46	39	0	0	0	0	0	0	3	287	81	38
5	Chimborazo	141	132	0	131	131	0	1	0	87	123	0	0	0	0	25	25	0	796	2099	752
6	Cotopaxi	38	2	0	40	30	0	0	0	34	25	10	3	0	0	1	0	0	183	461	282
7	El Oro	1445	1512	0	140	140	0	0	0	49	623	0	0	0	0	0	0	0	3909	4622	1787
8	Esmeraldas	423	3199	0	1493	1097	0	0	0	197	20	0	0	0	0	0	0	13	6442	6098	1727
9	Guayas	630	5678	2	450	200	300	110	110	298	409	0	0	0	100	0	0	0	8287	17699	6453
10	Imbabura	11	0	0	15	30	2	0	0	3	9	0	0	0	0	0	0	24	94	129	35
11	Loja	383	1074	0	0	0	0	0	0	133	5	0	0	0	0	0	0	0	1595	4179	1409
12	Los Ríos	388	3596	0	88	0	0	0	0	73	3	1	0	0	0	0	0	0	4149	9820	3621
13	Manabí	1419	870	0	1151	861	3	0	0	928	0	0	0	1	0	0	0	0	5233	8855	3578
14	Morona Santiago	14	0	0	13	13	0	0	0	6	8	0	0	0	0	0	0	0	54	177	54
15	Napo	0	72	0	17	1	0	0	0	0	0	0	0	0	0	0	0	0	90	160	40
16	Orellana	0	163	0	0	64	0	0	0	0	0	0	0	0	0	0	0	0	227	310	94
17	Pastaza	241	0	0	217	0	0	0	0	0	167	0	0	0	0	0	0	0	625	1582	599
18	Pichincha	20	0	0	20	0	0	0	0	30	2	11	0	0	0	0	0	0	83	202	60
19	Santa Elena	71	1004	0	74	49	0	0	0	32	13	0	0	0	0	0	0	0	1243	3319	908
20	Santo Domingo De Los Tsáchilas	1	0	0	1	1	0	0	0	0	0	0	0	0	0	0	0	0	3	6	1
21	Sucumbios	1	0	0	0	0	0	0	0	2	1	0	0	0	0	0	0	0	4	3	1
22	Tungurahua	3	0	0	3	3	0	0	0	6	3	0	0	0	0	0	0	0	18	60	19
	Total General	5348	17431	2	3960	2716	341	157	110	1960	1470	22	3	1	100	26	25	40	33712	60264	21591

Fuente: Unidades de Monitoreo SNGR - Instituciones del SNGIRD. 24/03/2026 - 16:00

El SNGIRD ha entregado a la población un total de **189.861** bienes de asistencia humanitaria:

No.	Provincia	KCA (15 días 4 personas)	KPRH (para 3 días)	RA (24 horas)	Kit de Aseo Personal	Kit de Vestir	Toallas de Baño	Kit de Limpieza	Frazadas	Camas	Cobijas / Frazadas	Colchones	Kit de Dormir	Kit de Cocina	Kit de Vajilla	Cocinetas	Kit de Limpieza (albergue)	Mosquiteras, Redes de Cama	Almohada	Juego de Sábanas	Féretros	Agua en Recipiente no Retornable (gal)	Agua Distribuida en Tanqueros (gal) No P	Agua Distribuida en Tanqueros (gal) Pota	Tanque de 2500 lt	Saquillos Control de Inundaciones	Láminas de Zinc	Cemento	Kit de Alojamiento o herramientas familiar	Bono de Emergencia	Bono de Contingencia por Evento Natural	Otros	Total Bienes	Personas Beneficiadas	Familias Beneficiadas
1	Azuay	0	2	0	0	0	0	0	0	0	0	0	0	0	0	0	0	0	0	0	0	0	0	61200	0	0	0	0	0	0	0	0	61202	15934	3982
2	Bolívar	0	0	12	0	0	0	0	0	0	0	0	0	0	0	0	0	0	0	0	0	0	0	0	0	0	0	0	0	0	0	0	12	0	0
3	Carchi	18	0	0	18	0	0	0	0	2	0	11	0	0	0	0	0	0	0	0	0	0	0	0	0	0	0	0	0	26	0	75	115	40	
4	Chimborazo	50	0	15	30	0	0	0	1	0	3	1	0	0	0	0	0	0	0	0	0	139	58653	59611	0	0	0	0	0	23	1	118527	94234	23576	
5	Cotopaxi	0	2	0	0	0	0	0	0	0	0	0	0	0	0	0	0	0	0	0	0	0	0	0	0	0	0	0	0	0	0	2	7	2	
6	El Oro	0	0	0	0	0	0	0	0	0	0	0	0	0	0	0	0	0	0	0	0	0	0	0	3	0	0	0	0	0	0	3	0	0	
7	Esmeraldas	0	0	0	0	0	0	0	0	0	0	0	0	0	0	0	0	0	0	0	0	0	0	0	0	0	0	0	0	0	422	422	800	422	
8	Guayas	439	720	240	49	0	34	0	0	389	32	0	0	5	0	5	0	0	0	0	5	0	0	0	0	0	0	0	0	0	0	1913	2314	1339	
9	Imbabura	9	31	0	13	0	10	0	3	0	2	11	1	1	0	0	0	0	0	0	0	0	0	2424	0	0	0	0	0	4	254	2763	222	62	
10	Los Ríos	0	11	0	1	0	0	0	0	0	1	0	0	0	0	0	0	0	0	0	2	0	0	0	3400	0	0	32	0	0	0	3447	168	93	
11	Manabí	0	0	0	0	0	0	0	0	0	0	0	0	0	0	0	0	0	0	0	0	0	0	0	0	0	0	0	0	183	0	183	730	183	
12	Morona Santiago	0	4	0	1	0	7	0	0	0	3	0	2	0	0	0	0	0	0	1	0	0	0	0	15	5	0	0	0	92	130	75	23		
13	Napo	11	0	0	0	117	0	7	0	3	7	0	6	0	0	0	0	0	0	0	0	0	0	0	0	0	33	0	10	12	0	206	167	42	
14	Orellana	0	0	0	0	0	0	0	0	0	8	0	0	0	0	0	0	0	0	0	150	0	0	0	0	0	0	0	0	0	158	324	214	56	
15	Pastaza	35	270	0	0	0	0	0	0	0	0	11	0	0	0	212	0	0	0	0	0	0	0	0	0	0	0	0	0	0	528	1113	692		
16	Pichincha	8	0	0	17	2	15	4	13	0	3	0	0	0	1	0	0	0	0	0	0	0	0	0	0	2	0	0	0	0	65	116	34		
17	Santo Domingo De Los Tsáchilas	0	0	11	0	0	0	0	0	7	7	0	0	1	0	0	0	13	7	0	0	0	0	0	0	0	0	0	0	1	47	44	12		
18	Tungurahua	0	0	0	1	0	2	0	2	1	1	0	0	0	1	2	1	0	0	0	0	0	0	0	0	0	0	0	0	0	12	35	11		
	Total General	570	1040	278	130	119	15	64	13	11	18	402	74	1	22	1	1	218	15	13	1	291	58653	123235	3	3400	50	5	32	10	248	928	189861	116288	30569

Fuente: Unidades de Monitoreo SNGR - Instituciones del SNGIRD. 24/03/2026 - 16:00

7. Declaratorias emitidas y COE activados

Declaratorias de niveles de alertas en todo el país:

Nivel de Gobierno	Provincia	Cantón	Parroquia	Fecha de declaratoria	Nivel de Alerta	Descripción
Alerta Regional	Esmeraldas, Los Rios, Pichincha, Carchi, Guayas, Loja.	--	--	20/02/2026	Roja	DECLÁRESE el estado de ALERTA ROJA, a fin de precautelar mayores afectaciones causadas a raíz del aumento de precipitaciones y deslizamientos de tierra, con la finalidad de mantener el monitoreo y planear preparación para la respuesta.
Alerta Regional	Azuay, Bolívar, Cañar, Chimborazo, Cotopaxi, El Oro, Imbabura, Manabí, Morona Santiago, Napo, Orellana, Santa Elena, Santo Domingo de los Tsáchilas, Sucumbios, Zamora Chinchipe.	--	--	20/02/2026	Naranja	DECLÁRESE el estado de ALERTA NARANJA, a fin de precautelar mayores afectaciones causadas a raíz del aumento de precipitaciones y deslizamientos de tierra, con la finalidad de mantener el monitoreo y planear preparación para la respuesta.
Alerta Regional	Pastaza y Tungurahua.	--	--	20/02/2026	Amarilla	DECLÁRESE el estado de ALERTA AMARILLA, a fin de precautelar mayores afectaciones causadas a raíz del aumento de precipitaciones y deslizamientos de tierra, con la finalidad de mantener el monitoreo y planear preparación para la respuesta.
Alerta Cantonal	Esmeraldas	Esmeraldas	--	12/02/2026	Roja	El 12/02/2026 el COE Cantonal Esmeraldas actualizó la declaratoria de ALERTA AMARILLA a ALERTA ROJA en todo el cantón Esmeraldas, en concordancia con la Resolución No. 0028-2026 emitida por la Secretaría Nacional de Gestión de Riesgos
Alerta Cantonal	Guayas	Milagro	--	23/02/2026	Roja	El GAD Cantonal declaró en Alerta Roja al cantón Milagro
Alerta Parroquial	Manabí	Portoviejo	Andrés de Vera	24/02/2026	Roja	Mediante RESOLUCIÓN GADMP-2026-ALC-001, emitida el 25/02/2026, por el GAD Cantonal Portoviejo, se resolvió declarar el estado de ALERTA ROJA el sector comprendido en la Calle Chimborazo, Sector Miraflores Parroquia Andrés de Vera respaldado mediante informe.
Alerta Cantonal	Manabí	Montecristi	--	06/03/2026	Roja	Mediante RESOLUCIÓN ADMINISTRATIVA No. 011-2026-ALC-JLTL-GAMCM, Declarar en ALERTA ROJA al cantón Montecristi en las zonas susceptibles a inundación, por los efectos de la época lluviosa.
Alerta Cantonal	Los Rios	Vinces	--	09/03/2026	Roja	ACOGERNOS A LA RESOLUCIÓN No. SNGR-036-2026; Y, DECLARAR LA ALERTA ROJA en toda la jurisdicción territorial del Cantón Vinces, provincia de Los Rios, debido a la magnitud de las inundaciones y los impactos severos en la infraestructura, la población y cultivos agrícolas.

Declaratorias de emergencia nacional:

No.	Nacional	Fecha de declaratoria	Fecha de Cierre	Estado	Observación
1	Emergencia nacional	12/03/2026	12/05/2026	Vigente	Mediante RESOLUCIÓN No. SNGR- 48-2026, emitida el 12 de marzo de 2026, por la Secretaría Nacional de Gestión de Riesgos se resolvió: MODIFICAR la Declaratoria de Emergencia Regional emitida mediante Resolución No. SNGR-040-2026, de fecha 27 de febrero de 2026, a Declaratoria de Emergencia Nacional, y MODIFICAR el plazo de la Resolución por SESENTA (60) DÍAS, a partir de la suscripción de la presente Resolución, por el Estado de Emergencia Nacional por época lluviosa , debido a la afectación generalizada en el territorio, registrándose impactos en el 100% de las provincias y en el 85,58% de los cantones, con consecuencias significativas sobre la población, viviendas e infraestructura crítica.

Declaratorias de emergencias provinciales:

No.	Provincia	Fecha de Activación	Fecha de cierre	Estado	Observaciones
1	Chimborazo	13/3/2026	11/5/2026	Vigente	Declaratoria de Estado de emergencia en la provincia de Chimborazo debido a los impactos generados por la temporada invernal, que han afectado a la población, infraestructura, red vial, medios de vida y servicios básicos, conforme los informes técnicos presentados por las Mesas Técnicas de Trabajo del COE Provincial.
2	Bolívar	13/3/2026	13/5/2026	Vigente	Declarar en estado de emergencia vial y de infraestructura al Gobierno Autónomo Descentralizado de la Provincia Bolívar (GADPB) con el propósito de adoptar las medidas urgentes que sean necesarias para atender las afectaciones causadas a raíz del aumento de precipitaciones por la época invernal, precautelando que las mencionadas contrataciones deberán estrictamente guardar relación directa y objetiva con dicha emergencia.

Declaratorias de emergencias cantonales:

Desde el 01/01/2026 hasta la presente fecha se ha declarado en emergencia los siguientes cantones:

No.	Provincia	Cantón	Fecha de Activación	Fecha de cierre	Estado	Observaciones
1	Azuay	Girón	12/3/2026	12/5/2026	Vigente	La máxima autoridad del cantón declara la Emergencia por los eventos suscitados los últimos días
2	Azuay	Santa Isabel	12/3/2026	13/5/2026	Vigente	La máxima autoridad del cantón declara la Emergencia por los eventos suscitados los últimos días
3	Bolívar	Chillanes	11/3/2026	--	Vigente	La máxima autoridad del cantón declara la Emergencia por los eventos de época lluviosa
4	Chimborazo	Pallatanga	12/3/2026	10/5/2026	Vigente	Alcalde del GAD Pallatanga declaró en emergencia lluvias intensas en el cantón Pallatanga a fin de precautelar mayores afectaciones causadas a raíz del aumento de precipitaciones y deslizamientos de tierra en el cantón Pallatanga por un plazo de 60 días.
5	Cotopaxi	Pangua	20/3/2026	17/6/2026	Vigente	El Alcalde del cantón Pangua declara en Emergencia al Cantón el 20/3/2026 mediante resolución No. GADMUPAN-AL-2026-0013.
6	Cotopaxi	La Maná	13/3/2026	12/5/2026	Vigente	El Alcalde del GAD Municipal de La Maná declara el estado de emergencia cantonal mediante Resolución Administrativa No. 035-GADMLM-PS-2026, en atención a las afectaciones por la temporada invernal.
7	Cotopaxi	Sigchos	25/2/2026	26/3/2026	Vigente	Declaratoria de emergencia del cantón Sigchos, para coordinar y agilizar la respuesta ante la época lluviosa.
8	El Oro	La Lajas	7/3/2026	7/4/2025	Vigente	Declaratoria de emergencia territorial por lluvias
9	El Oro	Piñas	8/3/2026	8/4/2026	Vigente	Emergencia territorial por las afectaciones provocadas por época lluviosa.

No.	Provincia	Cantón	Fecha de Activación	Fecha de cierre	Estado	Observaciones
10	El Oro	Portovelo	10/3/2026	25/5/2026	Vigente	GAD Portovelo declarar emergencia Territorial en todo el cantón, por el impacto a la población por los eventos de la época lluviosa
11	El Oro	Santa Rosa	23/2/2026	23/4/2026	Vigente	GAD Santa Rosa se declaró en situación de emergencia territorial.
12	El Oro	Zaruma	10/3/2026	10/5/2026	Vigente	GAD Zaruma se declaró en situación de emergencia territorial.
13	Esmeraldas	Muisne	13/3/2026	--	Vigente	La máxima autoridad del cantón declara la Emergencia por los eventos de época lluviosa
14	Esmeraldas	Quinindé	17/3/2026	--	Vigente	La máxima autoridad del cantón declara la Emergencia por los eventos de época lluviosa
15	Loja	Celica	27/2/2026	27/5/2026	Vigente	Resuelve declarar al cantón Celica en estado de emergencia por el nivel de impacto a la población, red vial y agua potable generados por la época lluviosa.
16	Loja	Pindal	24/2/2026	24/4/2026	Vigente	DECLARAR en situación de emergencia al cantón Pindal, debido a las fuertes lluvias que existen en el cantón Pindal, las mismas que han provocado cierre de vías, desabastecimiento de agua, inundaciones y viviendas afectadas.
17	Loja	Puyango	2/3/2026	-	Vigente	Se activa la Declaratoria de Emergencia al cantón Puyango por la presencia de precipitaciones intensas y el registro de afectaciones
18	Loja	Sozoranga	16/3/2026	14/5/2026	Vigente	Declarar la Situación de Emergencia a todo el Cantón Sozoranga
19	Loja	Zapotillo	24/02/2026	24/5/2026	Vigente	DECLARAR en situación de emergencia al cantón Zapotillo, debido a las fuertes lluvias
20	Los Ríos	Babahoyo	09/13/2026	9/5/2026	Vigente	Declarar la Situación de Emergencia en todo el territorio del Cantón Babahoyo, en virtud de los eventos presentados y de público conocimiento acontecidos en torno al fuerte periodo invernal que se han presentado en los diversos sectores del cantón que afectan la integridad, la salud y la vida de las personas que habitan en la circunscripción territorial cantonal.
21	Los Ríos	Quinsaloma	9/3/2026	7/5/2026	Vigente	DECLARATORIA DE EMERGENCIA, en base a los informes de las MTT, de la situación actual que se encuentra el cantón Quinsaloma por la fuerte etapa invernal.
22	Los Ríos	Urdaneta	10/3/2026	10/5/2026	Vigente	Declarar la Emergencia en el Cantón Urdaneta, debido a la fuerte etapa invernal que azota al territorio y a sus habitantes, por los efectos de las fuertes lluvias, e Institucional, con la finalidad de desarrollar las acciones preventivas, protectoras y reductoras del riesgo que precautelen la vida de las personas, protejan los recursos, infraestructuras, bienes, servicios.
23	Los Ríos	Ventanas	11/3/2026	10/5/2026	Vigente	Declarar el estado de emergencia en el cantón Ventanas por las afectaciones generadas por la temporada invernal (inundaciones, deslizamientos y daños a infraestructura), para ejecutar acciones de respuesta, mitigación y recuperación.
24	Los Ríos	Vinces	9/3/2026	9/5/2026	Vigente	DECLARAR LA EMERGENCIA al cantón Vinces por sesenta días, con el fin de que las instituciones públicas o empresas públicas o privadas puedan agilizar los procesos de contratación pública necesarios para la atención de la crisis, conforme a la Ley Orgánica del Sistema Nacional de Contratación Pública
25	Manabí	Flavio Alfaro	13/3/2026	--	Vigente	Mediante resolución administrativa No. EM-GADMFA-001-2026, declara el estado de Situación de Emergencia Institucional al GAD M Flavio Alfaro para atender las afectaciones producidas por la fuerte estación invernal.

Declaratorias de emergencias parroquiales:

Provincia	Cantón	Parroquia	Fecha de Activación	Fecha de cierre	Estado	Observaciones
Loja	Zapotillo	Cazaderos	23/2/2026	--	Vigente	Declaratoria de emergencia parroquial por lluvias.

Comités de Operaciones de Emergencias (COE) activados:

Desde el 01 de enero de 2026 a la fecha se han activado los siguientes COE:

- COE Nacional activo desde el 20/2/2026.

- 18 COE provinciales:

No.	Provincia	Fecha de Activación	Estado
1	Tungurahua	4/2/2026	Activo
2	Santa Elena	24/2/2026	Activo
3	Píchincha	19/2/2026	Activo
4	Orellana	25/2/2026	Activo
5	Napo	24/2/2026	Activo
6	Morona Santiago	2/3/2026	Activo
7	Manabí	30/1/2026	Activo
8	Los Ríos	18/3/2026	Activo
9	Loja	20/2/2026	Activo
10	Imbabura	25/2/2026	Activo
11	Guayas	10/2/2026	Activo
12	Esmeraldas	5/2/2026	Activo
3	El Oro	8/2/2026	Activo
14	Cotopaxi	11/2/2026	Activo
15	Chimborazo	13/3/2026	Activo
16	Cañar	18/2/2026	Activo
17	Bolívar	3/2/2026	Activo
18	Azuay	5/2/2026	Activo

- **90 COE cantonales:**

No.	Provincia	Cantón	Fecha de Activación	Estado
1	Azuay	Camilo Ponce Enríquez	24/2/2026	Activo
2	Azuay	Cuenca	13/3/2026	Activo
3	Azuay	Pucara	13/2/2026	Activo
4	Azuay	Santa Isabel	10/3/2026	Activo
5	Azuay	Girón	5/2/2026	Activo
6	Bolívar	Caluma	16/3/2026	Activo
7	Bolívar	Chillanes	26/2/2026	Activo
8	Bolívar	Chimbo	12/3/2026	Activo
9	Bolívar	Echeandía	5/3/2026	Activo
10	Bolívar	Guaranda	20/2/2026	Activo
11	Cañar	La Troncal	12/2/2026	Activo
12	Chimborazo	Alausí	5/2/2026	Activo
13	Chimborazo	Cumandá	24/2/2026	Activo
14	Chimborazo	Pallatanga	10/3/2026	Activo
15	Chimborazo	Penipe	12/2/2026	Activo
16	Chimborazo	Riobamba	2/2/2026	Activo
17	Cotopaxi	La Maná	9/3/2026	Activo
18	Cotopaxi	Pujilí	14/1/2026	Activo
19	Cotopaxi	Sigchos	19/2/2026	Activo
20	Cotopaxi	Pangua	16/3/2026	Activo
21	El Oro	Arenillas	11/2/2026	Activo
22	El Oro	Atahualpa	11/2/2026	Activo
23	El Oro	Balsas	11/2/2026	Activo
24	El Oro	Chilla	10/2/2026	Activo
25	El Oro	El Guabo	26/2/2026	Activo
26	El Oro	Huaquillas	11/2/2026	Activo
27	El Oro	Las Lajas	11/2/2026	Activo
28	El Oro	Machala	14/2/2026	Activo
29	El Oro	Marcabelí	13/2/2026	Activo
30	El Oro	Pasaje	10/2/2026	Activo
31	El Oro	Piñas	8/2/2026	Activo
32	El Oro	Portovelo	11/2/2026	Activo
33	El Oro	Santa Rosa	12/2/2026	Activo
34	El Oro	Zaruma	24/2/2026	Activo
35	Esmeraldas	Esmeraldas	23/1/2026	Activo
36	Esmeraldas	Muisne	8/3/2026	Activo
37	Guayas	Balao	12/2/2026	Activo
38	Guayas	Balzar	24/2/2026	Activo
39	Guayas	Lomas de Sargentillo	6/3/2026	Activo
40	Guayas	Milagro	23/2/2026	Activo
41	Guayas	Palestina	25/2/2026	Activo
42	Guayas	Simón Bolívar	24/2/2026	Activo
43	Imbabura	Cotacachi	4/3/2026	Activo
44	Loja	Catamayo	24/2/2026	Activo
45	Loja	Celica	18/2/2026	Activo

No.	Provincia	Cantón	Fecha de Activación	Estado
46	Loja	Chaguarpamba	18/2/2026	Activo
47	Loja	Loja	25/2/2026	Activo
48	Loja	Olmedo	25/2/2026	Activo
49	Loja	Paltas	18/2/2026	Activo
50	Loja	Pindal	24/2/2026	Activo
51	Loja	Puyango	18/2/2026	Activo
52	Loja	Quilanga	18/2/2026	Activo
53	Loja	Sozoranga	13/3/2026	Activo
54	Loja	Zapotillo	20/2/2026	Activo
55	Los Ríos	Babahoyo	10/2/2026	Activo
56	Los Ríos	Quevedo	24/2/2026	Activo
57	Los Ríos	Quinsaloma	9/3/2026	Activo
58	Los Ríos	Urdaneta	10/3/2026	Activo
59	Los Ríos	Ventanas	25/2/2026	Activo
60	Los Ríos	Vinces	9/3/2026	Activo
61	Manabí	Bolívar	11/2/2026	Activo
62	Manabí	Flavio Alfaro	27/2/2026	Activo
63	Manabí	Jipijapa	6/2/2026	Activo
64	Manabí	Junín	18/2/2026	Activo
65	Manabí	Montecristi	2/3/2026	Activo
66	Manabí	Paján	27/2/2026	Activo
67	Manabí	Portoviejo	6/2/2026	Activo
68	Manabí	Puerto López	27/2/2026	Activo
69	Manabí	Santa Ana	29/1/2026	Activo
70	Manabí	Sucre	5/3/2026	Activo
71	Manabí	Tosaqua	7/1/2026	Activo
72	Morona Santiago	Gualaquiza	12/3/2026	Activo
73	Morona Santiago	Huamboya	23/2/2026	Activo
74	Morona Santiago	Sucúa	2/3/2026	Activo
75	Morona Santiago	Tiwintza	25/2/2026	Activo
76	Napo	Archidona	4/3/2026	Activo
77	Napo	Carlos Julio Arosemena Tola	5/3/2026	Activo
78	Napo	El Chaco	8/1/2026	Activo
79	Napo	Tena	10/3/2026	Activo
80	Orellana	Francisco de Orellana	23/2/2026	Activo
81	Pichincha	Cayambe	12/3/2026	Activo
82	Pichincha	Mejía	4/3/2026	Activo
83	Pichincha	Puerto Quito	2/3/2026	Activo
84	Pichincha	Quito	24/2/2026	Activo
85	Pichincha	Rumiñahui	4/3/2026	Activo
86	Pichincha	San Miguel de Los Bancos	20/2/2026	Activo
87	Santo Domingo De Los Tsáchilas	La Concordia	13/2/2026	Activo
88	Zamora Chinchipe	El Pangui	19/1/2026	Activo
89	Sucumbios	Sucumbios	9/3/2026	Activo
90	Zamora Chinchipe	Paquisha	29/1/2026	Activo

- **25 COE parroquiales:**

No.	Zamora Chinchipe	Paquisha	Parroquia	Fecha de Activación	Estado
1	Azuay	Cuenca	Baños	12/3/2026	Activo
2	El Oro	Atahualpa	Cordoncillo	7/2/2026	Activo
3	El Oro	Marcabelí	El Ingenio	23/2/2026	Activo
4	El Oro	Pasaje	Uzhcyrumi	11/3/2026	Activo
5	El Oro	Piñas	Capiro	12/2/2026	Activo
6	El Oro	Portovelo	Salatí	26/2/2026	Activo
7	El Oro	Santa Rosa	Torata	22/2/2026	Activo
8	El Oro	Santa Rosa	Victoria	23/2/2026	Activo
9	El Oro	Zaruma	Abañin	25/2/2026	Activo
10	Imbabura	Cotacachi	Vacas Galindo	13/3/2026	Activo
11	Loja	Celica	Cruzpamba	23/2/2026	Activo
12	Loja	Celica	Pózul	23/2/2026	Activo
13	Loja	Celica	Tnte. Maximiliano Rodríguez	19/2/2026	Activo
14	Loja	Celica	Sabanilla	23/2/2026	Activo

No.	Zamora Chinchipe	Paquisha	Parroquia	Fecha de Activación	Estado
15	Loja	Pindal	Chaquinal	23/2/2026	Activo
16	Loja	Pindal	Milagros	21/2/2026	Activo
17	Loja	Saraquro	Manú	13/3/2026	Activo
18	Loja	Zapotillo	Cazaderos	23/2/2026	Activo
19	Loja	Zapotillo	Paletillas	24/2/2026	Activo
20	Loja	Zapotillo	Bolaspamba	23/2/2026	Activo
21	Los Ríos	Puebloviejo	San Juan	5/2/2026	Activo
22	Orellana	Francisco de Orellana	Taracoa	27/2/2026	Activo
23	Pichincha	Mejía	Manuel Cornejo Astorqa	19/1/2026	Activo
24	Santo Domingo De Los Tsáchilas	Santo Domingo	Alluriquín	26/1/2026	Activo
25	Santo Domingo De Los Tsáchilas	Santo Domingo	Puerto Limón	4/3/2026	Activo

Fuente: Unidades de Monitoreo SNGR - Instituciones del SNDGIRD. 24/03/2026 - 16:00

8. Eventos adversos de alto impacto

A continuación, se detallan los eventos adversos relevantes de los últimos 15 días:

Zona 4

- **Manabí/Flavio Alfaro/Flavio Alfaro/Mata de Platano**, debido a lluvias suscitadas en la madrugada del **23/03/2026**, se produjo el descenso de lodo y tierra (material pétreo), que afecta a viviendas con ingreso de lodo y varias plantaciones de cultivos. Las familias afectadas permanecen en sus viviendas.

Varias familias fueron afectadas por el colapso de pozos de agua natural, provocando el desabastecimiento del líquido vital.

- **3 familias afectadas (12 personas)**, por ingreso de lodo y material pétreo
- **9 familias afectadas indirectamente (12 personas)**, por falta de suministro de agua
- **3 Vivienda afectadas.**

SNGR gestiona atención del evento con **MAG** y **UGR GAD Cantonal**. **UGR GAD Flavio Alfaro**, confirma el evento y realiza el levantamiento de información y afectación. **SNGR CZ4** realiza seguimiento al evento.

Zona 5-8

- **Los Ríos/Babahoyo/Babahoyo, Cabecera Cantonal/varios sectores (Av. 5 de Junio - Av. Juan x Marcos - Av. Vargas Machuca - Av. Custodio Sánchez)**, debido a la presencia de lluvias a nivel cantonal, en la mañana del **13/03/2026**, se reportó el desbordamiento del río San Pablo como también el aumento de agua en la sabana, provocando ingreso de agua varias viviendas de la zona Urbana de la ciudad, como también a varios bienes públicos y privados.

- **1 persona fallecida**
- **400 personas afectadas**
- **100 familias afectadas**
- **100 viviendas afectadas**
- **2 bienes públicos afectados (UVC - Terminal terrestre de Babahoyo)**
- **1 bien privado afectado. (Shopping Babahoyo)**
- **300 metros lineales de vía afectados**

CTE y ATM se mantienen alrededor de la zona céntrica colaborando con la seguridad a la ciudadanía y al tránsito vehicular. **SNGR** realiza consolidación de información con los puntos focales. **SNGR** en coordinación con **Gobernación de Los Ríos, MAE** y **Cruz Roja** se encuentran realizando la distribución de agua mediante tanqueros en la ciudad. **Cuerpo de Bomberos Babahoyo** realizó la extracción del cuerpo.

- **Los Ríos/Babahoyo/Clemente Baquerizo/varios sectores (Av. Universitaria - El Chorrillo - Av. 25 de Junio - Clemente Baquerizo)**, debido a la presencia de lluvias a nivel cantonal, en la mañana del **13/03/2026**, se reportó el desbordamiento del río San Pablo con ingreso de agua en varias viviendas de la zona urbana de la ciudad, como también en varios bienes públicos y privados.

Luego del barrido en la zona afectada, se informó que el caudal continúa desbordado en las zonas bajas; sin embargo, en varios sectores de la zona céntrica se registra un descenso significativo del nivel de agua, permitiendo la normal circulación vehicular. Los bienes públicos y privados han retomado sus actividades sin presencia de agua, al igual que las familias en el área central, quienes permanecen en sus viviendas en condiciones normales; no obstante, en las zonas bajas aún se mantiene la presencia de agua.

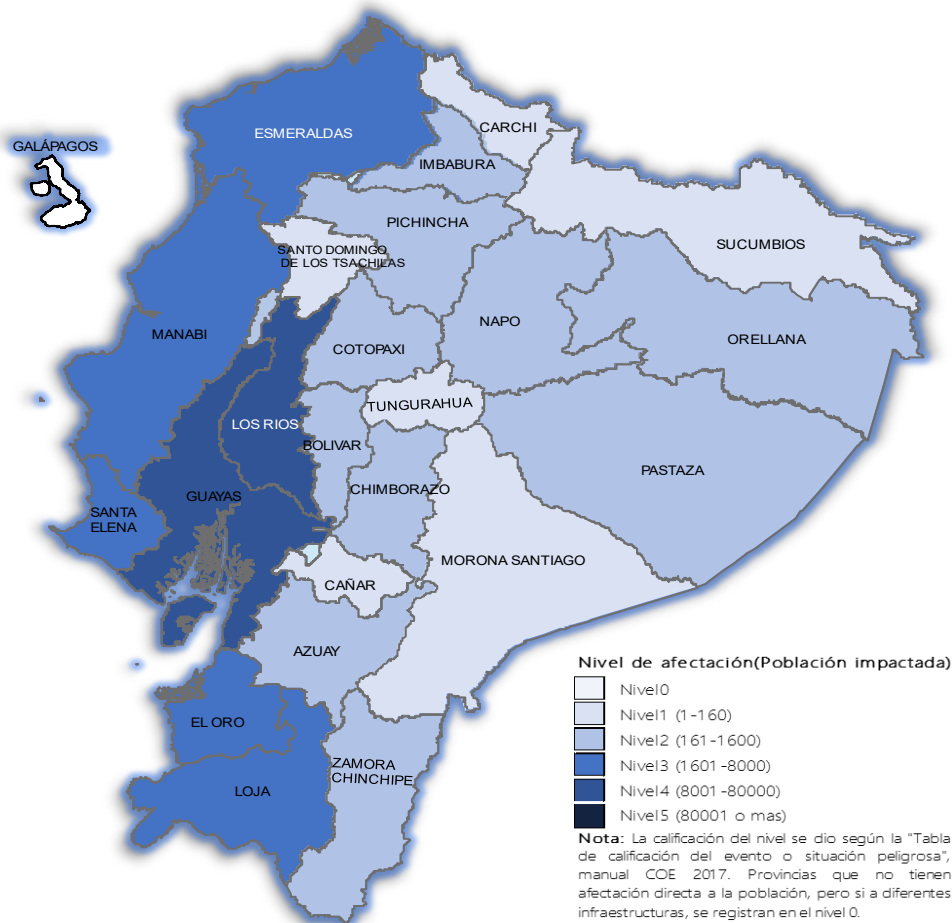
- **800 personas afectadas.**
- **200 familias afectadas.**
- **200 viviendas afectadas.**
- **4 bienes públicos afectados. (Emsaba EP - Universidad UTB - Subestación Eléctrica CNEL - Mercado Municipal 24 de Mayo)**
- **3 bienes privados afectados. (El Tuti - Panadería La Nacional - Piscina San Pablo)**
- **500 metros lineales afectados.**

CTE y ATM se mantienen alrededor de la zona céntrica colaborando con la seguridad a la ciudadanía y al tránsito vehicular. SNGR realiza seguimiento del evento. ATM realizó verificación de novedades con barrido en las zonas afectadas, cerró callejones alternos de la vía principal. Jefe Político Babahoyo se mantiene en la zona afectada realizando barrido y verificación de novedades. GAD Babahoyo realizó barrido en la zona afectada. SNGR realiza consolidación de información con los puntos focales.

- **Guayas/Balao/Balao/ Varios Sectores (Santa Teresita, San José, Barrio nuevo, Cabecera Cantonal)**, por lluvias durante la noche del 09 y la madrugada del **10/03/2026**, se reportó el desbordamiento del río Balao causando **inundación** en las calles y viviendas del sector. GAD Cantonal indica que en la Unidad Educativa José de la Cuadra se encuentran alojadas 17 familias, (52 personas); así mismo indica que el Centro de Catequesis Juan Pablo II, donde se encontraban albergadas 14 familias (30 personas) se encuentra **cerrado**. GAD Cantonal continúa con el levantamiento de información y la ejecución de labores de limpieza en el cantón, en coordinación con la Prefectura del Guayas. El río Balao se encuentra con tendencia al caudal normal.
 - **430 familias damnificadas (3480 personas)**
 - **17 familias afectadas (52 personas)** que encuentran alojadas en el Albergue Temporal
 - **430 viviendas afectadas**
 - **Calles anegadas.**

GAD Cantonal confirmó el evento y sigue realizando el respectivo levantamiento de información y realiza la respectiva limpieza de viviendas y vías. Prefectura de Guayas sigue realizando los debidos trabajos de limpieza del río y sus alrededores y realizó entrega de asistencia humanitaria. COE Cantonal sigue activo. Cuerpo de Bomberos de Balao realiza recorridos por varios sectores. SNGR se encuentra en el sitio para coordinar acciones en conjunto con la Jefatura Política y le da seguimiento al evento, mantiene el soporte logístico requerido para la operación del alojamiento con el apoyo del MINEDEC.

9. Mapa de Afectación por Lluvias



SitRep generado por la Dirección de Monitoreo de Eventos Adversos de la Secretaría Nacional de Gestión de Riesgos.

SitRep elaborada por:

Nombre: Victor Sánchez Parker - Analista de Monitoreo de Eventos Adversos
Correo electrónico: andres.shigla@gestionderiesgos.gob.ec
Teléfono: 042593500 ext. 1602

SitRep aprobado por:

Nombre: Stalin Jiménez - Director de Monitoreo de Eventos Adversos
Correo electrónico: director.monitoreo@gestionderiesgos.gob.ec
Teléfono: 042593500 ext. 1602

Para ser agregado o removido de esta lista de SitRep, por favor envíe un correo electrónico a sala.nacional@gestionderiesgos.gob.ec
Para más información, visite nuestro sitio Web: <https://www.gestionderiesgos.gob.ec/informes-de-situacion-actual-por-eventos-adversos-ecuador/>