

Sitrep 59 – Por lluvias, del 1 de enero de 2026 a la fecha

INFORME DE SITUACIÓN NACIONAL

Este Informe cubre el período desde el 01/01/2026 hasta el 23/03/2026 - 14:00
El próximo SITREP será emitido en caso de generarse nueva actividad relevante

1. Puntos importantes

- Desde el 1 de enero de 2026 hasta la presente fecha se han registrado **2.055 eventos adversos por lluvias afectando a 24 provincias, 192 cantones y 650 parroquias**. Los eventos más recurrentes corresponden a: inundaciones (39,22%), deslizamientos (35,82%), lluvias intensas (9,29%), erosión hídrica (4,04%), hundimientos (3,50%), aluviones (2,82%), vendavales (2,48%) y caídas (colapsos) (1,36%) entre los principales.
- En lo que va del año 2026, las provincias con mayor impacto a la población son: Guayas, Los Ríos, El Oro, Esmeraldas, Manabí, Loja, Santa Elena, y Chimborazo.
- En total, los eventos reportados, **impactaron a 77.611 personas**. En enero se registraron 1.781 personas impactadas, en febrero 34.626 personas impactadas y en lo que va el mes de marzo se registra 41.204 personas impactadas.
- Mediante RESOLUCIÓN Nro. SNGR-036-2026, emitida el 20/02/2026, por la Secretaría Nacional de Gestión de Riesgos se resolvió declarar: **ALERTA ROJA** por Época lluviosa 2026. Carchi, Esmeraldas, Guayas, Loja, Los Ríos y Pichincha. **ALERTA NARANJA**: Azuay, Bolívar, Cañar, Chimborazo, Cotopaxi, El Oro, Imbabura, Manabí, Morona Santiago, Napo, Orellana, Santa Elena, Santo Domingo de los Tsáchilas, Sucumbíos, Zamora Chinchipe. **ALERTA AMARILLA**: Pastaza y Tungurahua.
- Mediante RESOLUCIÓN Nro. SNGR- 48-2026, emitida el 12 de marzo de 2026, por la Secretaría Nacional de Gestión de Riesgos se resolvió: MODIFICAR la Declaratoria de **Emergencia Regional** emitida mediante Resolución Nro. SNGR-040-2026, de fecha 27 de febrero de 2026, a **Declaratoria de Emergencia Nacional**, y MODIFICAR el plazo de la Resolución por **SESENTA (60) DÍAS, a partir de la suscripción de la presente Resolución, por el Estado de Emergencia Nacional por época lluviosa**, debido a la afectación generalizada en el territorio, registrándose impactos en el 100% de las provincias y en el 85,58% de los cantones, con consecuencias significativas sobre la población, viviendas e infraestructura crítica.
- Mediante Decreto ejecutivo Nro. 325, firmado el 12 de marzo de 2026, por el presidente del Ecuador Daniel Noboa Azín, resuelve declarar como prioridad nacional la ejecución articulada e inmediata de **acciones de preparación, respuesta y recuperación frente al impacto causado por la época lluviosa en todo** el territorio nacional conforme la declaratoria de emergencia nacional contenida en la Resolución No. SNGR-48-2026 de 12 de marzo de 2026.
- En este período, se han **declarado 24 emergencias locales**.
- Para atención y coordinación de acciones de respuesta se encuentran activos: **1 COE Nacional, 18 COE provinciales, 90 COE cantonales y 25 COE parroquiales**.
- En lo que va del 2026, por lluvias se han activado **28 alojamientos temporales**, de los cuales **16** se encuentran **activos** y **12** se encuentran **cerrados**, adicional, existen 4 alojamientos temporales implementados.
- La SNGR ha entregado hasta la fecha, un total de **33.650** bienes de asistencia humanitaria en 22 provincias, como parte de las acciones de respuesta ante eventos adversos y para la atención de la población afectada.

NIVEL DE AFECTACIÓN

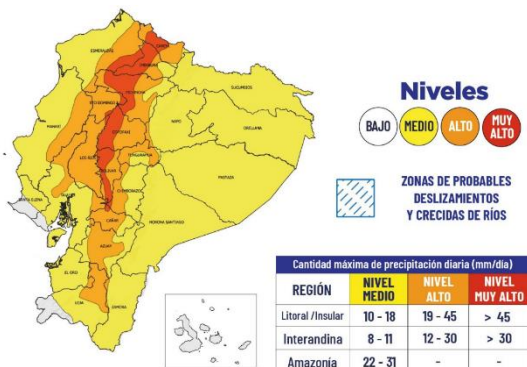
4

Calificación realizada con base al Manual del COE 2017

2. Situación Hidrometeorológica actual

Con base a la Advertencia Meteorológica Nro. 19 por AMENAZA: LLUVIAS Y TORMENTAS emitida el 22 de marzo de 2026 por el INAMHI, con vigencia desde 16H00 del 22 hasta las 19H00 del 25 de marzo del 2026, emite las condiciones esperadas para las próximas 72 horas.

Del 22 al 25 de marzo de 2026, se esperan lluvias de variable intensidad acompañadas de tormentas y ráfagas de viento. Las áreas en tonalidades naranja y roja presentan una mayor probabilidad de lluvias intensas y tormentas.



ZONAS AFECTADAS:

- Región Litoral:** Esmeraldas, Sto Domingo de los Tsáchilas, Manabí, Los Ríos, Guayas, El Oro.
- Región Amazonía:** Sucumbíos, Orellana, Pastaza, Morona Santiago, Zamora Chinchipe y Napo.
- Región Interandina:** Carchi, Imbabura, Pichincha, Cotopaxi, Bolívar, Tungurahua, Chimborazo, Cañar, Azuay y Loja.

ESTADO DE CUERPOS DE AGUA.

Al momento, en el seguimiento realizado por las Unidades de Monitoreo de la SNGR, se registran **5 cuerpos hídricos desbordados** y **22 cuerpos hídricos con tendencia a subir de nivel**:

5 Cuerpos hídricos desbordados

| Nro. | Provincia | Cantón | Parroquia | Sector | Cuerpo Hídrico | Fecha de Novedad | Observaciones |
|------|-----------|----------|--|------------------------------------|----------------|------------------|---------------|
| 1 | Los Ríos | Babahoyo | La Unión | La Puntilla | La Clementina | 2026-03-20 | Desbordado |
| 2 | Los Ríos | Babahoyo | El Salto | Coop. Jorge Yáñez | La Virgen | 2026-03-11 | Desbordado |
| 3 | Guayas | Daule | Limonal | Piñal de Abajo | Daule | 2026-03-11 | Desbordado |
| 4 | Los Ríos | Babahoyo | Barreiro | Barreiro Nuevo | San Pablo | 2026-03-05 | Desbordado |
| 5 | Los Ríos | Babahoyo | Febres Cordero (Las Juntas)(Cab. en Mata de Cacao) | Piladora Don Eduardo - Las Cañitas | Chilintomo | 2026-03-01 | Desbordado |

22 Cuerpos hídricos con tendencia a subir de nivel

| Nro. | Provincia | Cantón | Parroquia | Sector | Cuerpo Hídrico | Fecha de Novedad | Observaciones |
|------|-----------|-----------------------------|--|---|----------------|------------------|-----------------------------------|
| 6 | Pastaza | Pastaza | Puyo | Barrio Obrero, sector paseo turístico río Puyo | Puyo | 2026-03-21 | Con tendencia a aumentar de nivel |
| 7 | Los Ríos | Babahoyo | Pimocha | El Desquite | Babahoyo | 2026-03-12 | Con tendencia a aumentar de nivel |
| 8 | Los Ríos | Vinces | Vinces | Malecón de Vinces | Vinces | 2026-03-10 | Con tendencia a aumentar de nivel |
| 9 | Los Ríos | Vinces | Antonio Sotomayor (Cab. en Playas de Vinces) | San Francisco | Junquillo | 2026-03-10 | Con tendencia a aumentar de nivel |
| 10 | Guayas | Coronel Marcelino Maridueña | Coronel Marcelino Maridueña (San Carlos) | Varios Recintos (Chanchan, Dos Pinos, Los Cacaos) | Chimbo | 2026-03-10 | Con tendencia a aumentar de nivel |
| 11 | Guayas | San Jacinto De Yaguachi | Yaguachi Viejo (Cone) | Varios Sectores | Chimbo | 2026-03-10 | Con tendencia a aumentar de nivel |
| 12 | Los Ríos | Baba | Isla de Bejucal | Nueva Esperanza | Cancagua | 2026-03-09 | Con tendencia a aumentar de nivel |
| 13 | Los Ríos | Urdaneta | Ricaurte | rcto. Santa Clara | Pijullo | 2026-03-05 | Con tendencia a aumentar de nivel |
| 14 | Guayas | Salitre (Urbina Jado) | La Victoria (Nauza) | Varios sectores | Babahoyo | 2026-03-03 | Con tendencia a aumentar de nivel |
| 15 | Guayas | Salitre (Urbina Jado) | Junquillal | Recinto Hacienda Nueva | Pula | 2026-03-03 | Con tendencia a aumentar de nivel |
| 16 | Los Ríos | Urdaneta | Ricaurte | La Victoria | Salampe | 2026-03-01 | Con tendencia a aumentar de nivel |
| 17 | Los Ríos | Montalvo | Montalvo | San Vicente | Changuil | 2026-03-01 | Con tendencia a aumentar de nivel |
| 18 | Los Ríos | Montalvo | Montalvo | rcto. Sabaneta | San Pablo | 2026-02-26 | Con tendencia a aumentar de nivel |
| 19 | Guayas | Palestina | Palestina | Varios Sectores (Las Abras, Las Cañas) | Macul | 2026-02-25 | Con tendencia a aumentar de nivel |
| 20 | Los Ríos | Palenque | Palenque | Malecón de Palenque | La Reveza | 2026-02-24 | Con tendencia a aumentar de nivel |
| 21 | Los Ríos | Quevedo | San Camilo | Malecón de Quevedo | Quevedo | 2026-02-24 | Con tendencia a aumentar de nivel |
| 22 | Guayas | Daule | Daule | Varios Sectores | Pula | 2026-02-24 | Con tendencia a aumentar de nivel |
| 23 | Guayas | Salitre (Urbina Jado) | El Salitre (Las Ramas) | Varios Recintos | Vinces | 2026-02-19 | Con tendencia a aumentar de nivel |
| 24 | Los Ríos | Vinces | Antonio Sotomayor (Cab. en Playas de Vinces) | Bahía Carrillo | Pula | 2026-02-19 | Con tendencia a aumentar de nivel |
| 25 | Los Ríos | Babahoyo | Febres Cordero (Las Juntas)(Cab. en Mata de Cacao) | rcto. San Pedro | Las Juntas | 2026-02-18 | Con tendencia a aumentar de nivel |
| 26 | Los Ríos | Babahoyo | Febres Cordero (Las Juntas)(Cab. en Mata de Cacao) | San Antonio | San Antonio | 2026-02-13 | Con tendencia a aumentar de nivel |
| 27 | Los Ríos | Babahoyo | Caracol | rcto. Playas de hojarasca | Caracol | 2026-02-13 | Con tendencia a aumentar de nivel |

3. Eventos Adversos y Afectaciones - Resumen.

Desde el 01/01/2026 a la fecha, por lluvias se registraron un **total de 2.055 eventos adversos**, distribuidos de la siguiente manera:








| No. | Provincia | Total general | Inundación | Deslizamiento | Lluvias Intensas | Erosión Hídrica | Hundimiento | Aluvión (Fujos) | Vendaval | Caidas (Colapso) | Tormenta Eléctrica | Granizada | Reptación | Exceso de humedad | Avalancha | Torbellino (Remolino de viento) |
|-----|-----------------|---------------|------------|---------------|------------------|-----------------|-------------|-----------------|----------|------------------|--------------------|-----------|-----------|-------------------|-----------|---------------------------------|
| 1 | Guayas | 389 | 309 | 6 | 49 | 12 | -- | -- | 12 | -- | 1 | -- | -- | -- | -- | -- |
| 2 | El Oro | 248 | 99 | 96 | 4 | 14 | 12 | 6 | 3 | 7 | 3 | -- | 4 | -- | -- | -- |
| 3 | Pichincha | 209 | 35 | 118 | 21 | -- | 3 | 3 | -- | 2 | 3 | 2 | -- | -- | -- | -- |
| 4 | Bolívar | 161 | 13 | 125 | 1 | 11 | 3 | 4 | 1 | 1 | -- | -- | -- | 1 | -- | 1 |
| 5 | Loja | 157 | 24 | 94 | 14 | 1 | 11 | 10 | -- | 2 | -- | -- | 1 | -- | -- | -- |
| 6 | Los Ríos | 125 | 86 | 7 | 10 | 1 | 11 | -- | 9 | -- | 1 | -- | -- | -- | -- | -- |
| 7 | Azuay | 118 | 31 | 60 | 6 | 5 | 6 | 4 | -- | 5 | -- | 1 | -- | -- | -- | -- |
| 8 | Esmeraldas | 97 | 40 | 34 | 14 | -- | 4 | 1 | 3 | -- | 1 | -- | -- | -- | -- | -- |
| 9 | Manabí | 87 | 51 | 11 | 8 | 2 | 1 | 10 | 3 | -- | -- | -- | 1 | -- | -- | -- |
| 10 | Chimborazo | 85 | 8 | 37 | 3 | 7 | 6 | 12 | 1 | 9 | -- | 2 | -- | -- | -- | -- |
| 11 | Imbabura | 56 | 6 | 42 | 5 | -- | 2 | 1 | -- | -- | -- | -- | -- | -- | -- | -- |
| 12 | Cotopaxi | 51 | 10 | 19 | 7 | 3 | 1 | 3 | 2 | 1 | -- | 2 | -- | 1 | 2 | -- |
| 13 | Morona Santiago | 49 | 9 | 21 | 2 | 10 | 1 | 1 | 3 | 1 | 1 | -- | -- | -- | -- | -- |

| No. | Provincia | Total general | Inundación | Deslizamiento | Lluvias Intensas | Erosión Hídrica | Hundimiento | Aluvión (Fujios) | Vendaval | Caidas (Colapso) | Tormenta Eléctrica | Granizada | Reptación | Exceso de humedad | Avalancha | Torbellino (Remolino de viento) |
|----------------------|--------------------------------|---------------|---------------|---------------|------------------|-----------------|--------------|------------------|--------------|------------------|--------------------|--------------|--------------|-------------------|--------------|---------------------------------|
| 14 | Santa Elena | 40 | 27 | 2 | 7 | 1 | 3 | -- | -- | -- | -- | -- | -- | -- | -- | -- |
| 15 | Santo Domingo De Los Tsáchilas | 27 | 12 | 6 | 3 | 3 | 1 | -- | 2 | -- | -- | -- | -- | -- | -- | -- |
| 16 | Pastaza | 26 | 10 | 5 | 1 | 2 | 3 | -- | 5 | -- | -- | -- | -- | -- | -- | -- |
| 17 | Cañar | 25 | 3 | 14 | 5 | 3 | -- | -- | -- | -- | -- | -- | -- | -- | -- | -- |
| 18 | Tungurahua | 24 | 9 | 8 | 2 | -- | 2 | -- | 2 | -- | -- | -- | -- | 1 | -- | -- |
| 19 | Napo | 22 | 6 | 7 | -- | 5 | -- | 2 | 2 | -- | -- | -- | -- | -- | -- | -- |
| 20 | Carchi | 22 | 2 | 13 | 5 | -- | 1 | -- | 1 | -- | -- | -- | -- | -- | -- | -- |
| 21 | Zamora Chinchipe | 17 | 5 | 8 | -- | 2 | -- | 1 | -- | -- | -- | 1 | -- | -- | -- | -- |
| 22 | Orellana | 16 | 11 | 2 | -- | 1 | -- | -- | 2 | -- | -- | -- | -- | -- | -- | -- |
| 23 | Sucumbios | 3 | -- | 1 | 1 | -- | 1 | -- | -- | -- | -- | -- | -- | -- | -- | -- |
| 24 | Galápagos | 1 | -- | -- | 1 | -- | -- | -- | -- | -- | -- | -- | -- | -- | -- | -- |
| Total General | | 2055 | 806 | 736 | 191 | 83 | 72 | 58 | 51 | 28 | 10 | 7 | 7 | 3 | 2 | 1 |
| Porcentaje | | 100% | 39,22% | 35,82% | 9,29% | 4,04% | 3,50% | 2,82% | 2,48% | 1,36% | 0,49% | 0,34% | 0,34% | 0,15% | 0,10% | 0,05% |



Fuente: Unidades de Monitoreo SNGR - Instituciones del SNDGIRD. 23/03/2026 - 15:00

Por los eventos detallados en la tabla anterior, se han registrado las siguientes afectaciones:

Afectación a Personas:


| | | | | | |
|---|-----------------------|--------|---|------------------------|-------|
|  | Personas fallecidas: | 14 |  | Personas heridas: | 27 |
|  | Personas afectadas: | 71.460 |  | Personas damnificadas: | 6.151 |
|  | Familias afectadas: | 22.804 |  | Familias damnificadas: | 2.725 |
|  | Personas extraviadas* | 1 | | | |

Afectación a Viviendas:





| | | | | | |
|---|----------------------|--------|---|-----------------------|-----|
|  | Viviendas afectadas: | 19.450 |  | Viviendas destruidas: | 119 |
|---|----------------------|--------|---|-----------------------|-----|

Afectación a servicios básicos esenciales e infraestructura:



Vías afectadas (kilómetros)

| | | |
|---|---|--------------|
|  | Primer orden: | 17,91 |
| | Segundo orden: | 14,81 |
| | Tercer orden: | 13,14 |
| | Total Vías afectadas (kilómetros): | 45,86 |

Bienes públicos y Privados

| | | |
|---|-----------------------------|-----|
|  | Bienes públicos afectados: | 152 |
|  | Bienes públicos destruidos: | 12 |
|  | Bienes privados afectados: | 166 |
|  | Bienes privados destruidos: | 8 |





Puentes

| | | | | | |
|---|--------------------|----|---|---------------------|----|
|  | Puentes afectados: | 38 |  | Puentes destruidos: | 32 |
|---|--------------------|----|---|---------------------|----|

Infraestructura sectorial

| | | | | | |
|---|------------------------------|----|---|---|-----|
|  | Centros de salud afectados: | 33 |  | Unidades educativas afectadas: | 97 |
|  | Centros de salud destruidos: | -- |  | Unidades educativas con afectación funcional: | 844 |

Afectación a Medios de Vida

| | | | | | |
|---|-------------------------|----------|---|---------------------|---------|
|  | Ha. cultivos afectados: | 9.706,36 |  | Animales afectados: | 661 |
|  | Ha. cultivo perdidos: | 8.392,00 |  | Animales muertos**: | 126.096 |

Fuente: Unidades de Monitoreo SNGR - Instituciones del SNDGIRD. 23/03/2026 - 15:00

* 1 persona extraviada por deslizamiento en cantón Sigchos, parroquia Chugchilán, sector Caserío Guasumbini Chico, vía "Sigchos - Chugchilán"

** Esta cifra corresponde, entre otros, a truchas muertas por aluvión del 02/02/2026 y demás animales muertos (truchas y alevines) por lluvias intensas del 24/02/2026 en Cotopaxi.

Nota aclaratoria: Toda la información de cifras mostradas en el presente Informe, está sujeta a variación en virtud del levantamiento continuo de información.

4. Detalle de afectaciones por provincias

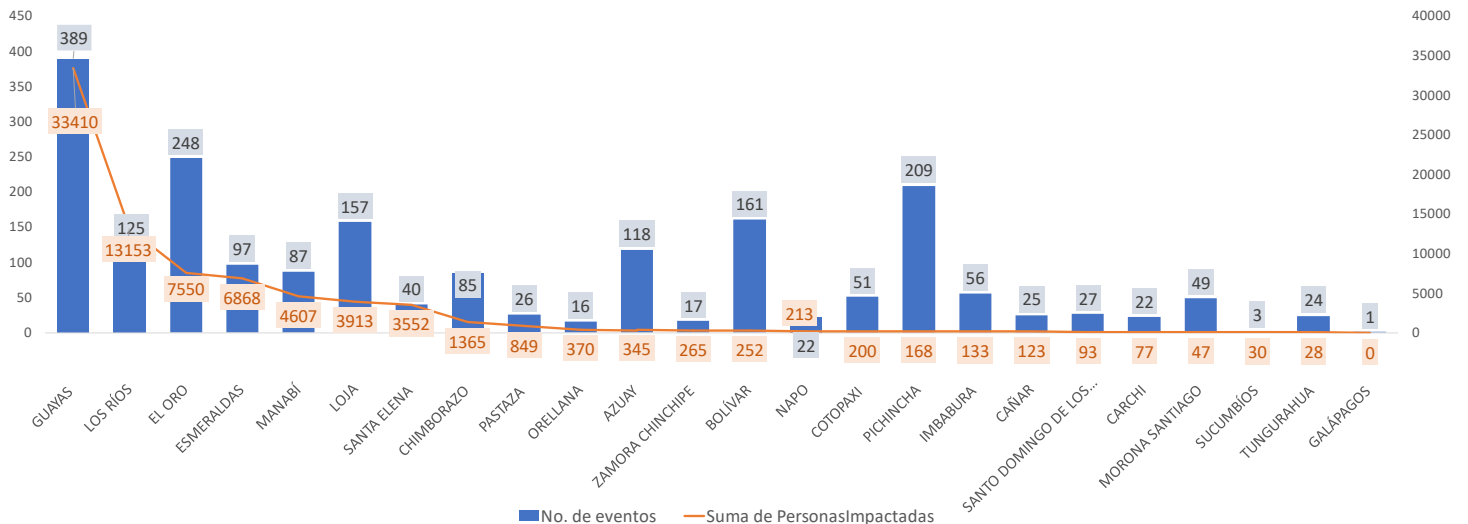
La provincia con mayor impacto a la población es **Guayas** con **33.410 personas impactadas** en **389 eventos**, seguido de; **Los Ríos** con **13.153 personas impactadas** en **125 eventos**; **El Oro** con **7.550 personas impactadas** en **248 eventos**; **Esmeraldas** con **6.868 personas impactadas** en **97 eventos**; **Manabí** con **4.607 personas impactadas** en **87 eventos**; **Loja** con **3.913 personas impactadas** en **157 eventos**; **Santa Elena** con **3.552 personas impactadas** y **40 eventos**; **Chimborazo** con **1.365 personas impactadas** en **85 eventos**.

| No. | Provincia | No de Evento | Personas Impactadas | Personas Fallecidas | Personas Heridas | Personas Afectadas | Familias Afectadas | Personas Damnificadas | Familias Damnificadas | Viviendas Afectadas | Viviendas Destruídas | Centros De Salud Afectados | Puentes Afectados | Puentes Destruídos | Bienes Públicos Afectados | Bienes Públicos Destruídos | Bienes Privados Afectados | Bienes Privados Destruídos | Km. Lineales De Vías Afectadas | Ha. Cultivo Afectados | Ha. Cultivo Perdidos | Animales Afectados | Animales Muertos |
|-----|--------------------------------|--------------|---------------------|---------------------|------------------|--------------------|--------------------|-----------------------|-----------------------|---------------------|----------------------|----------------------------|-------------------|--------------------|---------------------------|----------------------------|---------------------------|----------------------------|--------------------------------|-----------------------|----------------------|--------------------|------------------|
| 1 | Guayas | 389 | 33410 | 1 | 2 | 31149 | 9143 | 2261 | 1020 | 6858 | 9 | 4 | 2 | 1 | 3 | 0 | 0 | 0 | 0,12 | 2574,10 | 3486 | 23 | 0 |
| 2 | Los Ríos | 125 | 13153 | 3 | 0 | 12942 | 4460 | 211 | 82 | 4412 | 2 | 0 | 1 | 2 | 25 | 0 | 6 | 0 | 7,25 | 4841,79 | 1934 | 16 | 9 |
| 3 | El Oro | 248 | 7550 | 0 | 0 | 6444 | 2508 | 1106 | 505 | 2656 | 2 | 0 | 15 | 4 | 8 | 0 | 48 | 0 | 2,71 | 455,87 | 55 | 10 | 184 |
| 4 | Esmeraldas | 97 | 6868 | 0 | 1 | 6669 | 2039 | 199 | 135 | 1931 | 1 | 8 | 1 | 1 | 10 | 0 | 1 | 0 | 2,65 | 986,46 | 2623 | 23 | 506 |
| 5 | Manabí | 87 | 4607 | 0 | 0 | 2861 | 1043 | 1746 | 781 | 1696 | 24 | 0 | 0 | 1 | 0 | 2 | 4 | 1 | 0,71 | 61,25 | 3 | 50 | 115 |
| 6 | Loja | 157 | 3913 | 0 | 0 | 3853 | 1057 | 60 | 19 | 343 | 10 | 2 | 1 | 0 | 18 | 1 | 8 | 0 | 2,69 | 311,03 | 36 | 364 | 768 |
| 7 | Santa Elena | 40 | 3552 | 0 | 0 | 3551 | 1033 | 1 | 1 | 1016 | 0 | 1 | 1 | 0 | 1 | 0 | 21 | 0 | 0,08 | 57,15 | 200 | 0 | 0 |
| 8 | Chimborazo | 85 | 1365 | 1 | 4 | 1280 | 400 | 85 | 28 | 107 | 4 | 1 | 2 | 1 | 25 | 1 | 8 | 1 | 7,76 | 265,30 | 30 | 0 | 0 |
| 9 | Pastaza | 26 | 849 | 0 | 0 | 845 | 533 | 4 | 2 | 12 | 0 | 0 | 0 | 0 | 2 | 0 | 0 | 0 | 0,27 | 43,40 | 6 | 0 | 0 |
| 10 | Orellana | 16 | 370 | 0 | 0 | 286 | 84 | 84 | 30 | 91 | 0 | 0 | 0 | 0 | 4 | 1 | 0 | 0 | 0,37 | 7,25 | 17 | 52 | 132 |
| 11 | Azuay | 118 | 345 | 3 | 11 | 292 | 109 | 53 | 16 | 49 | 9 | 0 | 2 | 11 | 2 | 0 | 12 | 3 | 2,89 | 0,50 | 0 | 0 | 0 |
| 12 | Zamora Chinchipe | 17 | 265 | 0 | 0 | 261 | 87 | 4 | 4 | 16 | 0 | 0 | 1 | 4 | 2 | 1 | 3 | 0 | 0,22 | 1,50 | 1 | 0 | 0 |
| 13 | Bolívar | 161 | 252 | 1 | 2 | 225 | 76 | 27 | 9 | 29 | 2 | 0 | 5 | 2 | 21 | 3 | 7 | 0 | 7,28 | 9,00 | 1 | 9 | 60 |
| 14 | Napo | 22 | 213 | 0 | 0 | 69 | 20 | 144 | 35 | 21 | 26 | 0 | 0 | 0 | 2 | 0 | 0 | 0 | 0,48 | 0,00 | 0 | 0 | 0 |
| 15 | Cotopaxi | 51 | 200 | 3 | 1 | 189 | 48 | 11 | 3 | 25 | 2 | 0 | 1 | 0 | 1 | 2 | 9 | 0 | 0,42 | 30,05 | 1 | 76 | 124187 |
| 16 | Pichincha | 209 | 168 | 0 | 4 | 168 | 46 | 0 | 0 | 61 | 1 | 16 | 0 | 1 | 14 | 1 | 25 | 1 | 3,49 | 60,00 | 0 | 38 | 20 |
| 17 | Imbabura | 56 | 133 | 1 | 1 | 108 | 32 | 25 | 6 | 15 | 4 | 0 | 1 | 0 | 6 | 0 | 3 | 1 | 2,65 | 1,50 | 1 | 0 | 30 |
| 18 | Cañar | 25 | 123 | 0 | 0 | 69 | 21 | 54 | 16 | 21 | 16 | 1 | 1 | 0 | 0 | 0 | 2 | 0 | 0,34 | 0,00 | 0 | 0 | 0 |
| 19 | Santo Domingo De Los Tsáchilas | 27 | 93 | 0 | 0 | 79 | 24 | 14 | 4 | 30 | 0 | 0 | 2 | 2 | 0 | 0 | 1 | 0 | 0,14 | 0,00 | 0 | 0 | 0 |
| 20 | Carchi | 22 | 77 | 0 | 1 | 18 | 9 | 59 | 28 | 31 | 6 | 0 | 0 | 2 | 0 | 0 | 0 | 1 | 0,45 | 0,00 | 0 | 0 | 0 |
| 21 | Morona Santiago | 49 | 47 | 1 | 0 | 47 | 12 | 0 | 0 | 11 | 0 | 0 | 2 | 0 | 4 | 0 | 5 | 0 | 2,75 | 0,00 | 0 | 0 | 60 |
| 22 | Sucumbios | 3 | 30 | 0 | 0 | 27 | 8 | 3 | 1 | 8 | 1 | 0 | 0 | 0 | 0 | 0 | 0 | 0 | 0,00 | 0,00 | 0 | 0 | 0 |
| 23 | Tungurahua | 24 | 28 | 0 | 0 | 28 | 12 | 0 | 0 | 11 | 0 | 0 | 0 | 0 | 4 | 0 | 3 | 0 | 0,14 | 0,21 | 0 | 0 | 25 |
| 24 | Galápagos | 1 | 0 | 0 | 0 | 0 | 0 | 0 | 0 | 0 | 0 | 0 | 0 | 0 | 0 | 0 | 0 | 0 | 0,00 | 0,00 | 0 | 0 | 0 |
| | Total General | 2055 | 77611 | 14 | 27 | 71460 | 22804 | 6151 | 2725 | 19450 | 119 | 33 | 38 | 32 | 152 | 12 | 166 | 8 | 45,86 | 9706,36 | 8392 | 661 | 126096 |

Fuente: Unidades de Monitoreo SNGR - Instituciones del SNDGIRD. 23/03/2026 - 15:00

Nota: * Personas impactadas incluye a personas afectadas y damnificadas.

Recurrencia de Eventos vs Personas Impactadas

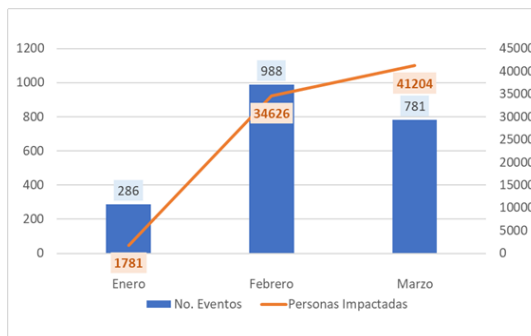


Fuente: Unidades de Monitoreo SNGR - Instituciones del SNDGIRD. 23/03/2026 - 15:00

Número de eventos vs Personas Impactadas por fecha:

Desde el 01/01/2026, a la fecha, los eventos por lluvias alcanzaron su mayor recurrencia en el mes de febrero registrando el 48,08% y mayor impacto a la población en marzo con 53,09%.

| Mes del Evento | Número de Eventos | Personas Impactadas | % de Recurrencia Eventos | % de Personas Impactadas |
|----------------------|-------------------|---------------------|--------------------------|--------------------------|
| Enero | 286 | 1781 | 13,92% | 2,29% |
| Febrero | 988 | 34626 | 48,08% | 44,61% |
| Marzo | 781 | 41204 | 38,88% | 53,09% |
| Total eventos | 2055 | 77611 | 100,00% | 100,00% |



Fuente: Unidades de Monitoreo SNGR – Instituciones del SNDGIRD. 23/03/2026 - 15:00

A continuación, se detallan donde existieron personas fallecidas:

| No. | Provincia | Cantón | Parroquia | Sector | Evento | Fecha Del Evento | No. de fallecidos | Descripción general de evento |
|---------------|-----------------|-----------------------|-----------------------------|--|--------------------|------------------|-------------------|---|
| 1 | Los Ríos | Babahoyo | Pimocha | rcto. El Desquite, río Babahoyo | Inundación | 12/03/2026 | 1 | Por desbordamiento del río Babahoyo, una vivienda resultó inundada. En este contexto, un ciudadano de 58 años intentó apagar una bomba de agua que se encontraba en funcionamiento dentro del inmueble anegado. Durante la maniobra, sufrió una descarga eléctrica, lo que provocó que cayera al agua acumulada en el lugar. Personal médico confirmó que ingresó sin signos vitales, ratificando el fallecimiento del ciudadano de sexo masculino. |
| 2 | Guayas | Guayaquil | | Tarqui/Bloque 8 flor de Bastión | Inundación | 11/03/2026 | 1 | Por la presión del caudal de aguas pluviales, provocó el desplazamiento de la tapa de una alcantarilla. Varios niños se encontraban jugando en el sector, una menor cayó al interior del sistema de alcantarillado. |
| 3 | Azuay | Camilo Ponce Enriquez | Carmen de Píjili | Tres Banderas | Aluvión | 11/03/2026 | 1 | Por lluvias, se produjo un aluvión de tierra y lodo que afectó a una vivienda del sector; adicionalmente, se reportó una persona fallecida y dos personas heridas trasladadas al centro de salud de Píjili. |
| 4 | Bolívar | San Miguel | Balsapamba | Las Peñas, vía San Miguel-Balsapamba [E-491] | Deslizamiento | 10/03/2026 | 1 | Una persona de 62 años quedó atrapada por el deslizamiento. Su cuerpo fue encontrado sin signos vitales. |
| 5 | Imbabura | Cotacachi | Vacas Galindo | Quinde Talacos | Aluvión | 09/03/2026 | 1 | Por lluvias y el incremento súbito del caudal de la quebrada sin nombre, ocasionó que dos personas fueran arrastradas por la corriente, una de ellas falleció. |
| 6 | Azuay | Girón | Girón | Pamapedel | Deslizamiento | 09/03/2026 | 1 | Dentro de una vivienda se encontró una persona fallecida producto de un aplastamiento. |
| 7 | Cotopaxi | La Maná | La Maná | Calle 27 de noviembre y calle 14. | Deslizamiento | 09/03/2026 | 1 | Debido a las lluvias, se produjo un deslizamiento de tierra que ocasionó el fallecimiento de una persona de sexo masculino |
| 8 | Morona Santiago | Taisha | Tuutnentsa | Dos Lagunas | Tormenta Eléctrica | 04/03/2026 | 1 | Por una descarga eléctrica, falleció una persona que se encontraba transportando pupitres en una embarcación. |
| 9 | Cotopaxi | Pujilí | Zumbahua | Caserío Chicho. | Deslizamiento | 13/02/2026 | 1 | Un deslizamiento de tierra afectó una vivienda de construcción mixta y provocó el colapso de una de sus paredes. Como consecuencia de este evento, falleció un menor de aproximadamente 8 años. |
| 10 | Chimborazo | Chambo | Chambo | Caserío Airón | Deslizamiento | 02/02/2026 | 1 | Por desbordamiento de una acequia se produjo un deslizamiento, en el cual se reportó una persona atrapada. Posteriormente, fue encontrada sin vida. |
| 11 | Azuay | Paute | Paute | Abdón Calderón | Deslizamiento | 28/01/2026 | 1 | Por un deslizamiento de lodo junto a una vivienda, se reportó una persona fallecida. |
| 12 | Cotopaxi | Sigchos | Chugchilan | Caserío Guasumbini Chico, vía a Sigchos - Chugchilán | Deslizamiento | 09/03/2026 | 1 | Por un deslizamiento se reportó una persona fallecida. |
| 13 | Los Ríos | Babahoyo | Babahoyo, Cabecera Cantonal | varios - río San Pablo | Inundación | 13/03/2026 | 1 | Por inundación se reportó una persona fallecida al interior de su domicilio, la víctima se encontraba dormida bajo efectos de medicamentos. |
| 14 | Los Ríos | Urdaneta | Ricaurte | La Industria, cascada Pan de Azúcar | Erosión Hídrica | 16/03/2026 | 1 | El 16/03/2026, se reportó afectaciones en las bases de un puente artesanal elaborado por la comunidad, provocando una erosión hídrica, se reportó además la caída de una persona que se movilizaba en el puente, cayendo y sufriendo golpes en las piedras de la zona baja, lo que provocó su fallecimiento. |
| Total: | | | | | | | 14 | |

Fuente: Unidades de Monitoreo SNGR – Instituciones del SNDGIRD. 23/03/2026 - 15:00

5. Alojamientos Temporales

En lo que va del 2026, por lluvias se han activado **28 alojamientos temporales**, de los cuales **16** se encuentran **activos** y **12** se encuentran **cerrados**, adicional, existen 4 alojamientos temporales implementados.

- Alojamientos temporales **activos**:

| No | Provincia | Cantón | Parroquia | Tipo | Nombre del Alojamiento | Fecha de Apertura | # Familias | # Personas |
|-------|-----------|----------------------------------|---|-------------------|---|-------------------|------------|------------|
| 1 | Azuay | Girón | Girón | Albergue temporal | Casa Comunal Corazón De Lentag | 2026-03-14 | 3 | 10 |
| 2 | Azuay | Girón | Girón | Albergue temporal | Coliseo De Deportes Esteban Lucero | 2026-03-10 | 2 | 9 |
| 3 | El Oro | Zaruma | Salvias | Albergue temporal | Casa Comunal Ortega Alto | 2026-03-11 | 2 | 4 |
| 4 | Guayas | Alfredo Baquerizo Moreno (Jujan) | Alfredo Baquerizo Moreno (Jujan) | Refugio temporal | Iglesia Católica San Agustín | 2026-03-05 | 9 | 29 |
| 5 | Guayas | Balao | Balao | Refugio temporal | Unidad Educativa José De La Cuadra | 2026-03-10 | 28 | 99 |
| 6 | Los Ríos | Baba | Baba | Refugio temporal | CNH Niños Del Futuro El Kiosko | 2026-03-17 | 1 | 7 |
| 7 | Los Ríos | Baba | Baba | Albergue temporal | Escuela De Educación Básica Intiraymi | 2026-03-17 | 1 | 4 |
| 8 | Los Ríos | Babahoyo | Barreiro | Refugio temporal | Ex UPC De Barreiro | 2026-03-12 | 6 | 18 |
| 9 | Los Ríos | Babahoyo | Dr. Camilo Ponce | Refugio temporal | U.E Juan E Verdesoto | 2026-03-15 | 19 | 59 |
| 10 | Los Ríos | Babahoyo | Dr. Camilo Ponce | Albergue temporal | Centro De Catequesis De La Parroquia Nuestra Señora Del Carmen "El Cafetal" | 2026-03-12 | 10 | 27 |
| 11 | Los Ríos | Babahoyo | Dr. Camilo Ponce | Albergue temporal | Coliseo De Fútbol Sala Carlos Alvarado | 2026-03-12 | 21 | 63 |
| 12 | Los Ríos | Babahoyo | Febres Cordero (Las Juntas) (Cab. En Mata De Cacao) | Albergue temporal | Iglesia Católica Cristo Rey | 2026-03-10 | 9 | 14 |
| 13 | Los Ríos | Babahoyo | Pimocha | Refugio temporal | Edificio Municipal | 2026-03-10 | 13 | 35 |
| 14 | Los Ríos | Babahoyo | Pimocha | Albergue temporal | Centro De Desarrollo Infantil De Pimocha | 2026-03-06 | 6 | 18 |
| 15 | Los Ríos | Ventanas | Ventanas | Albergue temporal | Casa Comunal Los Girasoles | 2026-03-12 | 11 | 34 |
| 16 | Manabí | Portoviejo | Andrés De Vera | Albergue temporal | Escuela Fiscal Mixta Martha Bucarán De Roldós | 2026-02-26 | 3 | 9 |
| Total | | | | | | | 144 | 439 |

- Alojamientos implementados

En el marco de las acciones de la SNGR, adicional a los alojamientos activados, se mantienen implementados **4 alojamientos temporales** los cuales están disponibles para recibir a familias afectadas.

| No | Provincia | Cantón | Parroquia | Tipo | Nombre del Alojamiento |
|----|------------|---------|-------------------|-------------------|--------------------------------------|
| 1 | Cotopaxi | Siqchos | Siqchos | Albergue temporal | Centro Gerontológico Galacusiq |
| 2 | Los Ríos | Vinces | Antonio Sotomayor | Albergue temporal | Escuela Victor Mercante |
| 3 | Chimborazo | Alausí | Huigra | Albergue temporal | Iglesia de Huigra |
| 4 | Chimborazo | Alausí | Sibambe | Albergue temporal | Coliseo Galo Durán Torres de Sibambe |

- Alojamientos temporales **cerrados**:

| No | Provincia | Cantón | Parroquia | Tipo | Nombre del Alojamiento | Fecha de Apertura | Fecha de Cierre |
|----|------------|-----------------------|--|---------------------|--|-------------------|-----------------|
| 1 | Azuay | Cuenca | Chaucha | Refugio temporal | Hogar Juvenil | 12/3/2026 | 23/3/2025 |
| 2 | Chimborazo | Alausí | Alausí | Albergue temporal | UE San Francisco De Sales | 18/2/2026 | 21/2/2026 |
| 3 | El Oro | Piñas | Piñas / La Matriz | Refugio temporal | San Vicente De Paúl | 7/3/2026 | 8/3/2026 |
| 4 | El Oro | Santa Rosa | Santa Rosa | Refugio temporal | Casa Comunal Estero Medina | 23/2/2026 | 3/3/2026 |
| 5 | El Oro | Zaruma | Salvias | Refugio temporal | Coliseo De Escuela Dr. Ernesto Castro | 10/3/2026 | 10/3/2026 |
| 6 | Guayas | Balao | Balao | Albergue temporal | Centro De Catequesis Juan Pablo Ii | 10/3/2026 | 15/3/2026 |
| 7 | Guayas | El Triunfo | El Triunfo | Refugio temporal | Iglesia Evangélica "En El Nombre De Jesús" | 13/1/2026 | 26/1/2026 |
| 8 | Guayas | Milagro | Ernesto Seminario | Albergue temporal | Unidad Educativa 17 De Septiembre | 24/2/2026 | 6/3/2026 |
| 9 | Guayas | Milagro | Roberto Astudillo (Cab. En Cruce De Venecia) | Albergue temporal | Unidad Educativa Tnte. Hugo Ortiz | 25/2/2026 | 5/3/2026 |
| 10 | Los Ríos | Quinsaloma | Quinsaloma | Albergue temporal | Casa Comunal Las Casitas | 11/3/2026 | 12/3/2026 |
| 11 | Los Ríos | Babahoyo | Dr. Camilo Ponce | Campamento Temporal | Cancha Deportiva Barrio Lindo | 12/3/2026 | 13/3/2026 |
| 12 | Orellana | Francisco De Orellana | Taracoa (Nueva Esperanza: Yuca) | Albergue temporal | Auditorio Del Gadj De Taracoa | 27/2/2026 | 28/2/2026 |

Fuente: Unidades de Monitoreo SNGR – Instituciones del SNDGIRD. 23/03/2026 - 15:00

6. Asistencia Humanitaria

Por eventos producidos por lluvias desde el 01 de enero de 2026 a la fecha, se ha entregado la siguiente asistencia humanitaria:

La SNGR ha entregado a la población un total de **33.650** bienes de asistencia humanitaria:

| No. | Provincias | KCA (15 días - 4 personas) | KPRH (para 3 días) | RA (24 horas) | Kit de Aseo Personal | Kit de Limpieza | Camas | Cobijas / Frazadas | Colchones | Kit de Dormir | Kit de Vajilla | Kit de Limpieza (albergue) | Mosquiteras, Redes de Cama | KMCCAT | Almohada | Otro | Balde de 10 lt | Purificador de Agua | Total Bienes | Personas Beneficiadas | Familias Beneficiadas |
|-----|--------------------------------|----------------------------|--------------------|---------------|----------------------|-----------------|------------|--------------------|------------|---------------|----------------|----------------------------|----------------------------|----------|------------|-----------|----------------|---------------------|--------------|-----------------------|-----------------------|
| 1 | Azuay | 39 | 35 | 0 | 26 | 19 | 0 | 0 | 0 | 20 | 11 | 0 | 0 | 0 | 0 | 0 | 0 | 0 | 150 | 156 | 47 |
| 2 | Bolívar | 0 | 91 | 0 | 0 | 16 | 0 | 0 | 0 | 6 | 4 | 0 | 0 | 0 | 0 | 0 | 0 | 0 | 117 | 114 | 47 |
| 3 | Cañar | 39 | 3 | 0 | 41 | 22 | 0 | 0 | 0 | 8 | 4 | 0 | 0 | 0 | 0 | 0 | 0 | 0 | 117 | 130 | 38 |
| 4 | Carchi | 40 | 0 | 0 | 39 | 38 | 36 | 46 | 0 | 46 | 39 | 0 | 0 | 0 | 0 | 0 | 0 | 3 | 287 | 81 | 38 |
| 5 | Chimborazo | 141 | 132 | 0 | 131 | 131 | 0 | 1 | 0 | 87 | 123 | 0 | 0 | 0 | 0 | 25 | 25 | 0 | 796 | 2099 | 752 |
| 6 | Cotopaxi | 38 | 2 | 0 | 40 | 30 | 0 | 0 | 0 | 34 | 25 | 10 | 3 | 0 | 0 | 1 | 0 | 0 | 183 | 461 | 282 |
| 7 | El Oro | 1445 | 1512 | 0 | 140 | 140 | 0 | 0 | 0 | 49 | 623 | 0 | 0 | 0 | 0 | 0 | 0 | 0 | 3909 | 4622 | 1787 |
| 8 | Esmeraldas | 422 | 3199 | 0 | 1492 | 1096 | 0 | 0 | 0 | 197 | 20 | 0 | 0 | 0 | 0 | 0 | 0 | 13 | 6439 | 6097 | 1726 |
| 9 | Guayas | 630 | 5678 | 2 | 450 | 200 | 300 | 110 | 110 | 298 | 409 | 0 | 0 | 0 | 100 | 0 | 0 | 0 | 8287 | 17699 | 6453 |
| 10 | Imbabura | 10 | 0 | 0 | 13 | 6 | 2 | 0 | 0 | 3 | 8 | 0 | 0 | 0 | 0 | 0 | 0 | 0 | 42 | 31 | 9 |
| 11 | Loja | 383 | 1074 | 0 | 0 | 0 | 0 | 0 | 0 | 133 | 5 | 0 | 0 | 0 | 0 | 0 | 0 | 0 | 1595 | 4179 | 1409 |
| 12 | Los Ríos | 388 | 3596 | 0 | 88 | 0 | 0 | 0 | 0 | 73 | 3 | 1 | 0 | 0 | 0 | 0 | 0 | 0 | 4149 | 9820 | 3621 |
| 13 | Manabí | 1418 | 870 | 0 | 1151 | 861 | 3 | 0 | 0 | 928 | 0 | 0 | 0 | 1 | 0 | 0 | 0 | 0 | 5232 | 8851 | 3577 |
| 14 | Morona Santiago | 14 | 0 | 0 | 13 | 13 | 0 | 0 | 0 | 6 | 8 | 0 | 0 | 0 | 0 | 0 | 0 | 0 | 54 | 177 | 54 |
| 15 | Napo | 0 | 72 | 0 | 17 | 1 | 0 | 0 | 0 | 0 | 0 | 0 | 0 | 0 | 0 | 0 | 0 | 0 | 90 | 160 | 40 |
| 16 | Orellana | 0 | 163 | 0 | 0 | 64 | 0 | 0 | 0 | 0 | 0 | 0 | 0 | 0 | 0 | 0 | 0 | 0 | 227 | 310 | 94 |
| 17 | Pastaza | 241 | 0 | 0 | 217 | 0 | 0 | 0 | 0 | 0 | 167 | 0 | 0 | 0 | 0 | 0 | 0 | 0 | 625 | 1582 | 599 |
| 18 | Pichincha | 20 | 0 | 0 | 20 | 0 | 0 | 0 | 0 | 30 | 2 | 11 | 0 | 0 | 0 | 0 | 0 | 0 | 83 | 202 | 60 |
| 19 | Santa Elena | 71 | 1004 | 0 | 74 | 49 | 0 | 0 | 0 | 32 | 13 | 0 | 0 | 0 | 0 | 0 | 0 | 0 | 1243 | 3319 | 908 |
| 20 | Santo Domingo De Los Tsáchilas | 1 | 0 | 0 | 1 | 1 | 0 | 0 | 0 | 0 | 0 | 0 | 0 | 0 | 0 | 0 | 0 | 0 | 3 | 6 | 1 |
| 21 | Sucumbios | 1 | 0 | 0 | 0 | 0 | 0 | 0 | 0 | 2 | 1 | 0 | 0 | 0 | 0 | 0 | 0 | 0 | 4 | 3 | 1 |
| 22 | Tungurahua | 3 | 0 | 0 | 3 | 3 | 0 | 0 | 0 | 6 | 3 | 0 | 0 | 0 | 0 | 0 | 0 | 0 | 18 | 60 | 19 |
| | Total General | 5344 | 17431 | 2 | 3956 | 2690 | 341 | 157 | 110 | 1958 | 1488 | 22 | 3 | 1 | 100 | 26 | 25 | 16 | 33650 | 60159 | 21562 |

Fuente: Unidades de Monitoreo SNGR - Instituciones del SNGR. 23/03/2026 - 15:00

El SNGIRD ha entregado a la población un total de **187.266** bienes de asistencia humanitaria:

| No. | Provincia | KCA (15 días personas) | KPRH (para 3 días) | RA (24 horas) | Kit de Aseo Personal | Kit de Vestir | Pañales de Bebé | Kit de Limpieza | Frazadas | Camas | Cobijas / Frazadas | Colchones | Kit de Dormir | Kit de Cocina | Kit de Vajilla | Cuchetas | Kit de Limpieza (albergue) | Mosquiteras, Redes de Cama | Almohada | Juego de Sábanas | Ferretos | Agua en Recipiente no Reutilizable (gal) | Agua Distribuida en Tanqueros (gal) No Potable | Agua Distribuida en Tanqueros (gal) Potable | Bidon para Agua | Tanque de 200 lt | Saquillos Control de Inundaciones | Láminas de Zinc | Cemento | Kit de Alojamiento o herramientas familiar | Bono de Emergencia | Bono de Contingencia por Evento Natural o Antrópico | Otros | Total Bienes | Personas Beneficiadas | Familias Beneficiadas | | | |
|-----|--------------------------------|------------------------|--------------------|---------------|----------------------|---------------|-----------------|-----------------|-----------|-----------|--------------------|------------|---------------|---------------|----------------|----------|----------------------------|----------------------------|-----------|------------------|----------|--|--|---|-----------------|------------------|-----------------------------------|-----------------|----------|--|--------------------|---|------------|---------------|-----------------------|-----------------------|-------|-----|----|
| 1 | Azuay | 0 | 2 | 0 | 0 | 0 | 0 | 0 | 0 | 0 | 0 | 0 | 0 | 0 | 0 | 0 | 0 | 0 | 0 | 0 | 0 | 0 | 0 | 61200 | 0 | 0 | 0 | 0 | 0 | 0 | 0 | 0 | 0 | 61202 | 15834 | 3982 | | | |
| 2 | Bolívar | 0 | 0 | 12 | 0 | 0 | 0 | 0 | 0 | 0 | 0 | 0 | 0 | 0 | 0 | 0 | 0 | 0 | 0 | 0 | 0 | 0 | 0 | 0 | 0 | 0 | 0 | 0 | 0 | 0 | 0 | 0 | 0 | 0 | 12 | 0 | 0 | | |
| 3 | Carchi | 18 | 0 | 0 | 18 | 0 | 0 | 0 | 0 | 2 | 0 | 0 | 11 | 0 | 0 | 0 | 0 | 0 | 0 | 0 | 0 | 0 | 0 | 0 | 0 | 0 | 0 | 0 | 0 | 0 | 0 | 0 | 26 | 0 | 75 | 115 | 40 | | |
| 4 | Chimborazo | 50 | 0 | 15 | 30 | 0 | 0 | 0 | 0 | 1 | 0 | 3 | 1 | 0 | 0 | 0 | 0 | 0 | 0 | 0 | 0 | 0 | 139 | 58653 | 58611 | 0 | 0 | 0 | 0 | 0 | 0 | 0 | 23 | 1 | 118527 | 94234 | 23576 | | |
| 5 | Cotopaxi | 0 | 2 | 0 | 0 | 0 | 0 | 0 | 0 | 0 | 0 | 0 | 0 | 0 | 0 | 0 | 0 | 0 | 0 | 0 | 0 | 0 | 0 | 0 | 0 | 0 | 0 | 0 | 0 | 0 | 0 | 0 | 0 | 2 | 7 | 2 | | | |
| 6 | El Oro | 0 | 0 | 0 | 0 | 0 | 0 | 0 | 0 | 0 | 0 | 0 | 0 | 0 | 0 | 0 | 0 | 0 | 0 | 0 | 0 | 0 | 0 | 0 | 0 | 3 | 0 | 0 | 0 | 0 | 0 | 0 | 0 | 3 | 0 | 0 | | | |
| 7 | Esmeraldas | 0 | 0 | 0 | 0 | 0 | 0 | 0 | 0 | 0 | 0 | 0 | 0 | 0 | 0 | 0 | 0 | 0 | 0 | 0 | 0 | 0 | 0 | 0 | 0 | 0 | 0 | 0 | 0 | 0 | 0 | 0 | 422 | 422 | 800 | 422 | | | |
| 8 | Guayas | 439 | 724 | 240 | 49 | 0 | 0 | 34 | 0 | 0 | 389 | 32 | 0 | 0 | 0 | 5 | 0 | 0 | 5 | 0 | 0 | 0 | 0 | 0 | 0 | 0 | 0 | 0 | 0 | 0 | 0 | 0 | 0 | 1917 | 2318 | 1340 | | | |
| 9 | Imbabura | 9 | 31 | 0 | 13 | 0 | 0 | 10 | 0 | 3 | 0 | 2 | 7 | 1 | 1 | 0 | 0 | 0 | 0 | 0 | 0 | 0 | 0 | 0 | 10 | 0 | 0 | 0 | 0 | 0 | 0 | 4 | 254 | 324 | 151 | 43 | | | |
| 10 | Los Ríos | 0 | 11 | 0 | 1 | 0 | 0 | 0 | 0 | 0 | 0 | 1 | 0 | 0 | 0 | 0 | 0 | 0 | 0 | 0 | 0 | 0 | 2 | 0 | 0 | 0 | 0 | 0 | 0 | 0 | 0 | 0 | 0 | 3400 | 0 | 0 | 3447 | 168 | 93 |
| 11 | Morona Santiago | 0 | 4 | 0 | 1 | 0 | 0 | 7 | 0 | 0 | 0 | 0 | 3 | 0 | 2 | 0 | 0 | 0 | 0 | 0 | 0 | 1 | 0 | 0 | 0 | 0 | 0 | 0 | 0 | 0 | 0 | 0 | 15 | 5 | 0 | 92 | 130 | 75 | 23 |
| 12 | Napo | 11 | 0 | 0 | 0 | 117 | 0 | 7 | 0 | 3 | 7 | 0 | 6 | 0 | 0 | 0 | 0 | 0 | 0 | 0 | 0 | 0 | 0 | 0 | 0 | 0 | 0 | 0 | 0 | 0 | 0 | 10 | 12 | 0 | 206 | 167 | 42 | | |
| 13 | Orellana | 0 | 0 | 0 | 0 | 0 | 0 | 0 | 0 | 0 | 0 | 0 | 8 | 0 | 0 | 0 | 0 | 0 | 0 | 0 | 0 | 0 | 150 | 0 | 0 | 0 | 0 | 0 | 0 | 0 | 0 | 0 | 0 | 158 | 324 | 214 | 56 | | |
| 14 | Pastaza | 35 | 270 | 0 | 0 | 0 | 0 | 0 | 0 | 0 | 0 | 0 | 0 | 0 | 0 | 0 | 0 | 0 | 0 | 0 | 0 | 0 | 0 | 0 | 0 | 0 | 0 | 0 | 0 | 0 | 0 | 0 | 0 | 0 | 528 | 1113 | 692 | | |
| 15 | Pichincha | 8 | 0 | 0 | 17 | 2 | 15 | 4 | 13 | 0 | 3 | 0 | 0 | 0 | 0 | 1 | 0 | 0 | 0 | 0 | 0 | 0 | 0 | 0 | 0 | 0 | 0 | 0 | 0 | 0 | 0 | 0 | 0 | 4 | 0 | 67 | 116 | 34 | |
| 16 | Santo Domingo De Los Tsáchilas | 0 | 0 | 11 | 0 | 0 | 0 | 0 | 0 | 0 | 7 | 7 | 0 | 0 | 0 | 1 | 0 | 0 | 13 | 7 | 0 | 0 | 0 | 0 | 0 | 0 | 0 | 0 | 0 | 0 | 0 | 0 | 0 | 1 | 47 | 44 | 12 | | |
| 17 | Tungurahua | 0 | 0 | 0 | 1 | 0 | 0 | 2 | 0 | 2 | 1 | 1 | 1 | 0 | 0 | 0 | 0 | 1 | 2 | 1 | 0 | 0 | 0 | 0 | 0 | 0 | 0 | 0 | 0 | 0 | 0 | 0 | 0 | 0 | 12 | 35 | 11 | | |
| | Total General | 570 | 1044 | 278 | 130 | 119 | 15 | 84 | 13 | 11 | 18 | 402 | 70 | 1 | 22 | 1 | 1 | 218 | 15 | 13 | 1 | 291 | 58653 | 120811 | 10 | 3 | 3400 | 92 | 5 | 32 | 10 | 65 | 928 | 187266 | 115491 | 30368 | | | |

Fuente: Unidades de Monitoreo SNGR - Instituciones del SNGIRD. 23/03/2026 - 15:00

7. Declaratorias emitidas y COE activados

Declaratorias de niveles de alertas en todo el país:

| Nivel de Gobierno | Provincia | Cantón | Parroquia | Fecha de declaratoria | Nivel de Alerta | Descripción |
|-------------------|---|-------------|----------------|-----------------------|-----------------|--|
| Alerta Regional | Esmeraldas, Los Ríos, Pichincha, Carchi, Guayas, Loja. | -- | -- | 20/02/2026 | Roja | DECLÁRESE el estado de ALERTA ROJA, a fin de precautar mayores afectaciones causadas a raíz del aumento de precipitaciones y deslizamientos de tierra, con la finalidad de mantener el monitoreo y planear preparación para la respuesta. |
| Alerta Regional | Azuay, Bolívar, Cañar, Chimborazo, Cotopaxi, El Oro, Imbabura, Manabí, Morona Santiago, Napo, Orellana, Santa Elena, Santo Domingo de los Tsáchilas, Sucumbios, Zamora Chinchipe. | -- | -- | 20/02/2026 | Naranja | DECLÁRESE el estado de ALERTA NARANJA, a fin de precautar mayores afectaciones causadas a raíz del aumento de precipitaciones y deslizamientos de tierra, con la finalidad de mantener el monitoreo y planear preparación para la respuesta. |
| Alerta Regional | Pastaza y Tungurahua. | -- | -- | 20/02/2026 | Amarilla | DECLÁRESE el estado de ALERTA AMARILLA, a fin de precautar mayores afectaciones causadas a raíz del aumento de precipitaciones y deslizamientos de tierra, con la finalidad de mantener el monitoreo y planear preparación para la respuesta. |
| Alerta Cantonal | Esmeraldas | Esmeraldas | -- | 12/02/2026 | Roja | El 12/02/2026 el COE Cantonal Esmeraldas actualizó la declaratoria de ALERTA AMARILLA a ALERTA ROJA en todo el cantón Esmeraldas, en concordancia con la Resolución No. 0028-2026 emitida por la Secretaría Nacional de Gestión de Riesgos |
| Alerta Cantonal | Guayas | Milagro | -- | 23/02/2026 | Roja | El GAD Cantonal declaró en Alerta Roja al cantón Milagro |
| Alerta Parroquial | Manabí | Portoviejo | Andrés de Vera | 24/02/2026 | Roja | Mediante RESOLUCIÓN GADMMP-2026-ALC-001, emitida el 25/02/2026, por el GAD Cantonal Portoviejo, se resolvió declarar el estado de ALERTA ROJA el sector comprendido en la Calle Chimborazo, Sector Miraflores Parroquia Andrés de Vera respaldado mediante informe. |
| Alerta Cantonal | Manabí | Montecristi | -- | 06/03/2026 | Roja | Mediante RESOLUCIÓN ADMINISTRATIVA No. 011-2026-ALC-JLTL-GAMCM, Declarar en ALERTA ROJA al cantón Montecristi en las zonas susceptibles a inundación, por los efectos de la época lluviosa. |
| Alerta Cantonal | Los Ríos | Vinces | -- | 09/03/2026 | Roja | ACOGERNOS A LA RESOLUCIÓN Nro. SNGR-036-2026; Y, DECLARAR LA ALERTA ROJA en toda la jurisdicción territorial del Cantón Vinces, provincia de Los Ríos, debido a la magnitud de las inundaciones y los impactos severos en la infraestructura, la población y cultivos agrícolas. |

Declaratorias de emergencia nacional:

| No. | Nacional | Fecha de declaratoria | Fecha de Cierre | Estado | Observación |
|-----|---------------------|-----------------------|-----------------|----------------|---|
| 1 | Emergencia nacional | 12/03/2026 | 12/05/2026 | Vigente | Mediante RESOLUCIÓN Nro. SNGR-48-2026, emitida el 12 de marzo de 2026, por la Secretaría Nacional de Gestión de Riesgos se resolvió: MODIFICAR la Declaratoria de Emergencia Regional emitida mediante Resolución Nro. SNGR-040-2026, de fecha 27 de febrero de 2026, a Declaratoria de Emergencia Nacional, y MODIFICAR el plazo de la Resolución por SESENTA (60) DÍAS, a partir de la suscripción de la presente Resolución, por el Estado de Emergencia Nacional por época lluviosa , debido a la afectación generalizada en el territorio, registrándose impactos en el 100% de las provincias y en el 85,58% de los cantones, con consecuencias significativas sobre la población, viviendas e infraestructura crítica. |

Declaratorias de emergencias cantonales:

Desde el 01/01/2026 hasta la presente fecha se ha declarado en emergencia los siguientes cantones:

| No. | Provincia | Cantón | Fecha de Activación | Fecha de cierre | Estado | Observaciones |
|-----|------------|--------------|---------------------|-----------------|----------------|--|
| 1 | Azuay | Girón | 12/3/2026 | -- | Vigente | La máxima autoridad del cantón declara la Emergencia por los eventos suscitados los últimos días |
| 2 | Azuay | Santa Isabel | 12/3/2026 | -- | Vigente | La máxima autoridad del cantón declara la Emergencia por los eventos suscitados los últimos días |
| 3 | Bolívar | Chillanes | 11/3/2026 | -- | Vigente | La máxima autoridad del cantón declara la Emergencia por los eventos de época lluviosa |
| 4 | Chimborazo | Pallatanga | 12/3/2026 | 10/5/2026 | Vigente | Alcalde del GAD Pallatanga declaró en emergencia lluvias intensas en el cantón Pallatanga a fin de precautar mayores afectaciones causadas a raíz del aumento de precipitaciones y deslizamientos de tierra en el cantón Pallatanga por un plazo de 60 días. |
| 5 | Cotopaxi | La Maná | 13/3/2026 | 12/5/2026 | Vigente | El Alcalde del GAD Municipal de La Maná declara el estado de emergencia cantonal mediante Resolución Administrativa No. 035-GADMLM-PS-2026, en atención a las afectaciones por la temporada invernal. |
| 6 | Cotopaxi | Sigchos | 25/2/2026 | 26/3/2026 | Vigente | Declaratoria de emergencia del cantón Sigchos, para coordinar y agilizar la respuesta ante la época lluviosa. |
| 7 | El Oro | La Lajas | 7/3/2026 | 7/4/2025 | Vigente | Declaratoria de emergencia territorial por lluvias |
| 8 | El Oro | Piñas | 8/3/2026 | 8/4/2026 | Vigente | Emergencia territorial por las afectaciones provocadas por época lluviosa. |
| 9 | El Oro | Portovelo | 10/3/2026 | 25/5/2026 | Vigente | GAD Portovelo declarar emergencia Territorial en todo el cantón, por el impacto a la población por los eventos de la época lluviosa |
| 10 | El Oro | Santa Rosa | 23/2/2026 | 23/4/2026 | Vigente | GAD Santa Rosa se declaró en situación de emergencia territorial. |
| 11 | El Oro | Zaruma | 10/3/2026 | 10/5/2026 | Vigente | GAD Zaruma se declaró en situación de emergencia territorial. |
| 12 | Esmeraldas | Muisne | 13/3/2026 | -- | Vigente | La máxima autoridad del cantón declara la Emergencia por los eventos de época lluviosa |
| 13 | Esmeraldas | Quinindé | 17/3/2026 | -- | Vigente | La máxima autoridad del cantón declara la Emergencia por los eventos de época lluviosa |
| 14 | Loja | Celica | 27/2/2026 | 27/5/2026 | Vigente | Resuelve declarar al cantón Celica en estado de emergencia por el nivel de impacto a la población, red vial y agua potable generados por la época lluviosa. |
| 15 | Loja | Pindal | 24/2/2026 | 24/4/2026 | Vigente | DECLARAR en situación de emergencia al cantón Pindal, debido a las fuertes lluvias que existen en el cantón Pindal, las mismas que han provocado cierre de vías, desabastecimiento de agua, inundaciones y viviendas afectadas. |
| 16 | Loja | Puyango | 2/3/2026 | - | Vigente | Se activa la Declaratoria de Emergencia al cantón Puyango por la presencia de precipitaciones intensas y el registro de afectaciones |
| 17 | Loja | Sozoranga | 16/3/2026 | 14/5/2026 | Vigente | Declarar la Situación de Emergencia a todo el Cantón Sozoranga |
| 18 | Loja | Zapotillo | 24/02/2026 | 24/5/2026 | Vigente | DECLARAR en situación de emergencia al cantón Zapotillo, debido a las fuertes lluvias |

| | | | | | | |
|----|----------|------------|-----------|-----------|---------|---|
| 19 | Los Ríos | Babahoyo | 09/3/2026 | 9/5/2026 | Vigente | Declarar la Situación de Emergencia en todo el territorio del Cantón Babahoyo, en virtud de los eventos presentados y de público conocimiento acontecidos en torno al fuerte período invernal que se han presentado en los diversos sectores del cantón que afectan la integridad, la salud y la vida de las personas que habitan en la circunscripción territorial cantonal. |
| 20 | Los Ríos | Quinsaloma | 9/3/2026 | 7/5/2026 | Vigente | DECLARATORIA DE EMERGENCIA, en base a los informes de las MTT, de la situación actual que se encuentra el cantón Quinsaloma por la fuerte etapa invernal. |
| 21 | Los Ríos | Urdaneta | 10/3/2026 | 10/5/2026 | Vigente | Declarar la Emergencia en el Cantón Urdaneta, debido a la fuerte etapa invernal que azota al territorio y a sus habitantes, por los efectos de las fuertes lluvias, e Institucional, con la finalidad de desarrollar las acciones preventivas, protectoras y reductoras del riesgo que precautelen la vida de las personas, protejan los recursos, infraestructuras, bienes, servicios. |
| 22 | Los Ríos | Ventanas | 11/3/2026 | 10/5/2026 | Vigente | Declarar el estado de emergencia en el cantón Ventanas por las afectaciones generadas por la temporada invernal (inundaciones, deslizamientos y daños a infraestructura), para ejecutar acciones de respuesta, mitigación y recuperación. |
| 23 | Los Ríos | Vinces | 9/3/2026 | 9/5/2026 | Vigente | DECLARAR LA EMERGENCIA al cantón Vinces por sesenta días, con el fin de que las instituciones públicas o empresas públicas o privadas puedan agilizar los procesos de contratación pública necesarios para la atención de la crisis, conforme a la Ley Orgánica del Sistema Nacional de Contratación Pública |

Declaratorias de emergencias parroquiales:

| Provincia | Cantón | Parroquia | Fecha de Activación | Fecha de cierre | Estado | Observaciones |
|-----------|-----------|-----------|---------------------|-----------------|---------|--|
| Loja | Zapotillo | Cazaderos | 23/2/2026 | — | Vigente | Declaratoria de emergencia parroquial por lluvias. |

Comités de Operaciones de Emergencias (COE) activados:

Desde el 01 de enero de 2026 a la fecha se han activado los siguientes COE:

- COE Nacional activo desde el 20/2/2026.
- 18 COE provinciales:

| No. | Provincia | Fecha de Activación | Estado |
|-----|-----------------|---------------------|--------|
| 1 | Tungurahua | 4/2/2026 | Activo |
| 2 | Santa Elena | 24/2/2026 | Activo |
| 3 | Pichincha | 19/2/2026 | Activo |
| 4 | Orellana | 25/2/2026 | Activo |
| 5 | Napo | 24/2/2026 | Activo |
| 6 | Morona Santiago | 2/3/2026 | Activo |
| 7 | Manabí | 30/1/2026 | Activo |
| 8 | Los Ríos | 18/3/2026 | Activo |
| 9 | Loja | 20/2/2026 | Activo |
| 10 | Imbabura | 25/2/2026 | Activo |
| 11 | Guayas | 10/2/2026 | Activo |
| 12 | Esmeraldas | 5/2/2026 | Activo |
| 3 | El Oro | 8/2/2026 | Activo |
| 14 | Cotopaxi | 11/2/2026 | Activo |
| 15 | Chimborazo | 13/3/2026 | Activo |
| 16 | Cañar | 18/2/2026 | Activo |
| 17 | Bolívar | 3/2/2026 | Activo |
| 18 | Azuay | 5/2/2026 | Activo |

- 90 COE cantonales:

| No. | Provincia | Cantón | Fecha de Activación | Estado |
|-----|------------|-----------------------|---------------------|--------|
| 1 | Azuay | Camilo Ponce Enriquez | 24/2/2026 | Activo |
| 2 | Azuay | Cuenca | 13/3/2026 | Activo |
| 3 | Azuay | Pucara | 13/2/2026 | Activo |
| 4 | Azuay | Santa Isabel | 10/3/2026 | Activo |
| 5 | Azuay | Girón | 5/2/2026 | Activo |
| 6 | Bolívar | Caluma | 16/3/2026 | Activo |
| 7 | Bolívar | Chillanes | 26/2/2026 | Activo |
| 8 | Bolívar | Chimbo | 12/3/2026 | Activo |
| 9 | Bolívar | Echeandia | 5/3/2026 | Activo |
| 10 | Bolívar | Guaranda | 20/2/2026 | Activo |
| 11 | Cañar | La Troncal | 12/2/2026 | Activo |
| 12 | Chimborazo | Alausi | 5/2/2026 | Activo |
| 13 | Chimborazo | Cumandá | 24/2/2026 | Activo |
| 14 | Chimborazo | Pallatanga | 10/3/2026 | Activo |
| 15 | Chimborazo | Penipe | 12/2/2026 | Activo |
| 16 | Chimborazo | Riobamba | 2/2/2026 | Activo |
| 17 | Cotopaxi | La Maná | 9/3/2026 | Activo |
| 18 | Cotopaxi | Pujilí | 14/1/2026 | Activo |
| 19 | Cotopaxi | Sigchos | 19/2/2026 | Activo |
| 20 | Cotopaxi | Pangua | 16/3/2026 | Activo |
| 21 | El Oro | Arenillas | 11/2/2026 | Activo |
| 22 | El Oro | Atahualpa | 11/2/2026 | Activo |
| 23 | El Oro | Balsas | 11/2/2026 | Activo |
| 24 | El Oro | Chilla | 10/2/2026 | Activo |
| 25 | El Oro | El Guabo | 26/2/2026 | Activo |
| 26 | El Oro | Huaquillas | 11/2/2026 | Activo |
| 27 | El Oro | Las Lajas | 11/2/2026 | Activo |
| 28 | El Oro | Machala | 14/2/2026 | Activo |
| 29 | El Oro | Marcabellí | 13/2/2026 | Activo |
| 30 | El Oro | Pasaje | 10/2/2026 | Activo |

| No. | Provincia | Cantón | Fecha de Activación | Estado |
|-----|-----------------|---------------|---------------------|--------|
| 46 | Loja | Chaguarpamba | 18/2/2026 | Activo |
| 47 | Loja | Loja | 25/2/2026 | Activo |
| 48 | Loja | Olmedo | 25/2/2026 | Activo |
| 49 | Loja | Paltas | 18/2/2026 | Activo |
| 50 | Loja | Pindal | 24/2/2026 | Activo |
| 51 | Loja | Puyango | 18/2/2026 | Activo |
| 52 | Loja | Quilanga | 18/2/2026 | Activo |
| 53 | Loja | Sozoranga | 13/3/2026 | Activo |
| 54 | Loja | Zapotillo | 20/2/2026 | Activo |
| 55 | Los Ríos | Babahoyo | 10/2/2026 | Activo |
| 56 | Los Ríos | Quevedo | 24/2/2026 | Activo |
| 57 | Los Ríos | Quinsaloma | 9/3/2026 | Activo |
| 58 | Los Ríos | Urdaneta | 10/3/2026 | Activo |
| 59 | Los Ríos | Ventanas | 25/2/2026 | Activo |
| 60 | Los Ríos | Vinces | 9/3/2026 | Activo |
| 61 | Manabí | Bolívar | 11/2/2026 | Activo |
| 62 | Manabí | Flavio Alfaro | 27/2/2026 | Activo |
| 63 | Manabí | Jipijapa | 6/2/2026 | Activo |
| 64 | Manabí | Junín | 18/2/2026 | Activo |
| 65 | Manabí | Montecristi | 2/3/2026 | Activo |
| 66 | Manabí | Pañán | 27/2/2026 | Activo |
| 67 | Manabí | Portoviejo | 6/2/2026 | Activo |
| 68 | Manabí | Puerto López | 27/2/2026 | Activo |
| 69 | Manabí | Santa Ana | 29/1/2026 | Activo |
| 70 | Manabí | Sucré | 5/3/2026 | Activo |
| 71 | Manabí | Tosagua | 7/1/2026 | Activo |
| 72 | Morona Santiago | Gualaquiza | 12/3/2026 | Activo |
| 73 | Morona Santiago | Huamboya | 23/2/2026 | Activo |
| 74 | Morona Santiago | Sucúa | 2/3/2026 | Activo |
| 75 | Morona Santiago | Tiwintza | 25/2/2026 | Activo |

| No. | Provincia | Cantón | Fecha de Activación | Estado | No. | Provincia | Cantón | Fecha de Activación | Estado |
|-----|------------|----------------------|---------------------|--------|-----|--------------------------------|-----------------------------|---------------------|--------|
| 31 | El Oro | Piñas | 8/2/2026 | Activo | 76 | Napo | Archidona | 4/3/2026 | Activo |
| 32 | El Oro | Portovelo | 11/2/2026 | Activo | 77 | Napo | Carlos Julio Arosemena Tola | 5/3/2026 | Activo |
| 33 | El Oro | Santa Rosa | 12/2/2026 | Activo | 78 | Napo | El Chaco | 8/1/2026 | Activo |
| 34 | El Oro | Zaruma | 24/2/2026 | Activo | 79 | Napo | Tena | 10/3/2026 | Activo |
| 35 | Esmeraldas | Esmeraldas | 23/1/2026 | Activo | 80 | Orellana | Francisco de Orellana | 23/2/2026 | Activo |
| 36 | Esmeraldas | Muisne | 8/3/2026 | Activo | 81 | Pichincha | Cayambe | 12/3/2026 | Activo |
| 37 | Guayas | Balao | 12/2/2026 | Activo | 82 | Pichincha | Mejía | 4/3/2026 | Activo |
| 38 | Guayas | Balzar | 24/2/2026 | Activo | 83 | Pichincha | Puerto Quito | 2/3/2026 | Activo |
| 39 | Guayas | Lomas de Sargentillo | 6/3/2026 | Activo | 84 | Pichincha | Quito | 24/2/2026 | Activo |
| 40 | Guayas | Milagro | 23/2/2026 | Activo | 85 | Pichincha | Rumiñahui | 4/3/2026 | Activo |
| 41 | Guayas | Palestina | 25/2/2026 | Activo | 86 | Pichincha | San Miguel de Los Bancos | 20/2/2026 | Activo |
| 42 | Guayas | Simón Bolívar | 24/2/2026 | Activo | 87 | Santo Domingo De Los Tsáchilas | La Concordia | 13/2/2026 | Activo |
| 43 | Imbabura | Cotacachi | 4/3/2026 | Activo | 88 | Zamora Chinchipe | El Pangui | 19/1/2026 | Activo |
| 44 | Loja | Catamayo | 24/2/2026 | Activo | 89 | Sucumbios | Sucumbios | 9/3/2026 | Activo |
| 45 | Loja | Celica | 18/2/2026 | Activo | 90 | Zamora Chinchipe | Paquisha | 29/1/2026 | Activo |

- 25 COE parroquiales:

| No. | Zamora Chinchipe | Paquisha | Parroquia | Fecha de Activación | Estado |
|-----|--------------------------------|-----------------------|-----------------------------|---------------------|--------|
| 1 | Azuay | Cuenca | Baños | 12/3/2026 | Activo |
| 2 | El Oro | Atahualpa | Cordoncillo | 7/2/2026 | Activo |
| 3 | El Oro | Marcabellí | El Ingenio | 23/2/2026 | Activo |
| 4 | El Oro | Pasaje | Uzhcyrrumi | 11/3/2026 | Activo |
| 5 | El Oro | Piñas | Capiro | 12/2/2026 | Activo |
| 6 | El Oro | Portovelo | Salati | 26/2/2026 | Activo |
| 7 | El Oro | Santa Rosa | Torata | 22/2/2026 | Activo |
| 8 | El Oro | Santa Rosa | Victoria | 23/2/2026 | Activo |
| 9 | El Oro | Zaruma | Abañin | 25/2/2026 | Activo |
| 10 | Imbabura | Cotacachi | Vacas Galindo | 13/3/2026 | Activo |
| 11 | Loja | Celica | Cruzpamba | 23/2/2026 | Activo |
| 12 | Loja | Celica | Pózul | 23/2/2026 | Activo |
| 13 | Loja | Celica | Tnte. Maximiliano Rodríguez | 19/2/2026 | Activo |
| 14 | Loja | Celica | Sabanilla | 23/2/2026 | Activo |
| 15 | Loja | Pindal | Chaquinal | 23/2/2026 | Activo |
| 16 | Loja | Pindal | Milagros | 21/2/2026 | Activo |
| 17 | Loja | Saraguro | Manú | 13/3/2026 | Activo |
| 18 | Loja | Zapotillo | Cazaderos | 23/2/2026 | Activo |
| 19 | Loja | Zapotillo | Paletillas | 24/2/2026 | Activo |
| 20 | Loja | Zapotillo | Bolaspamba | 23/2/2026 | Activo |
| 21 | Los Ríos | Pueblviejo | San Juan | 5/2/2026 | Activo |
| 22 | Orellana | Francisco de Orellana | Taracoa | 27/2/2026 | Activo |
| 23 | Pichincha | Mejía | Manuel Cornejo Astorga | 19/1/2026 | Activo |
| 24 | Santo Domingo De Los Tsáchilas | Santo Domingo | Alluriquin | 26/1/2026 | Activo |
| 25 | Santo Domingo De Los Tsáchilas | Santo Domingo | Puerto Limón | 4/3/2026 | Activo |

Fuente: Unidades de Monitoreo SNGR - Instituciones del SNGIRD. 23/03/2026 - 15:00

8. Eventos adversos de alto impacto

A continuación, se detallan los eventos adversos relevantes de los últimos 15 días:

Zona 3

- **Cotopaxi / Sigchos / Chugchilán / Caserío Guasumbini Chico, vía Sigchos - Chugchilán**, El 09/03/2026 por lluvias registradas, se produjo un deslizamiento que afectó totalmente a la vía de tercer orden, además hay una vivienda destruida y posiblemente 2 personas extraviadas. Las cuatro familias evacuadas se encuentran en familias de acogida.
 - 1 persona fallecida (cuerpo recuperado).
 - 1 persona extraviada (continúan labores de búsqueda).
 - 4 familias evacuadas, 20 personas.
 - 1 vivienda destruida.
 - Animales menores muertos (cifra bajo evaluación)
 - Vía de tercer orden afectada (cerrada)

UGR GAD Sigchos informa que no se realizó la búsqueda de la persona extraviada, ya que no se cuenta con maquinaria. Se solicitó al GAD provincial el apoyo de una retroexcavadora. SNGR monitorea el evento.

Zona 5-8

- **Los Ríos/Urduzeta/Ricaurte/ La Industria, cascada Pan de Azúcar**, debido al aumento del caudal del río Guambabi en la mañana del 16/03/2026, se reportó la erosión de las bases de un puente artesanal elaborado por los habitantes de la zona y que conecta con el rccto. La industria Este daño hizo que el puente colapsara y provocó la caída de una persona, la cual sufrió golpes en las piedras dentro del caudal del río. El cuerpo fue retirado por los familiares luego de la respectiva documentación entregada para la velación del mismo, mientras que el puente artesanal destruido no será reconstruido por la ciudadanía.
 - 1 persona fallecida

- **1 puente destruido**

Cuerpo de Bomberos de Urdaneta avanzó al sitio, ratificando para la de signos vitales, ratificando la muerte del ciudadano. **PPNN** avanzó al sitio para brindar seguridad a la ciudadanía y personal de la **DINASEC** levantó el cuerpo del fallecido para ser movilizado hacia la morgue del cantón. **UGR Urdaneta** asistió al sitio para confirmación de novedades. **SNGR** realiza consolidado con puntos focales y cierre del evento.

- **Los Ríos/Babahoyo/Babahoyo, Cabecera Cantonal/varios sectores (Av. 5 de Junio - Av. Juan x Marcos - Av. Vargas Machuca - Av. Custodio Sánchez)**, debido a la presencia de lluvias a nivel cantonal, en la mañana del **13/03/2026**, se reportó el desbordamiento del río San Pablo como también el aumento de agua en la sabana, provocando ingreso de agua varias viviendas de la zona Urbana de la ciudad, como también a varios bienes públicos y privados.

- **1 persona fallecida**
- **400 personas afectadas**
- **100 familias afectadas**
- **100 viviendas afectadas**
- **2 bienes públicos afectados (UVC - Terminal terrestre de Babahoyo)**
- **1 bien privado afectado. (Shopping Babahoyo)**
- **300 metros lineales de vía afectados**

CTE y **ATM** se mantienen alrededor de la zona céntrica colaborando con la seguridad a la ciudadanía y al tránsito vehicular. **SNGR** realiza consolidación de información con los puntos focales. **SNGR** en coordinación con **Gobernación de Los Ríos**, **MAE** y **Cruz Roja** se encuentran realizando la distribución de agua mediante tanqueros en la ciudad. **Cuerpo de Bomberos Babahoyo** realizó la extracción del cuerpo.

- **Los Ríos/Babahoyo/Clemente Baquerizo/varios sectores (Av. Universitaria - El Chorrillo - Av. 25 de Junio - Clemente Baquerizo)**, debido a la presencia de lluvias a nivel cantonal, en la mañana del **13/03/2026**, se reportó el desbordamiento del río San Pablo con ingreso de agua en varias viviendas de la zona urbana de la ciudad, como también en varios bienes públicos y privados.

Luego del barrido en la zona afectada, se informó que el caudal continúa desbordado en las zonas bajas; sin embargo, en varios sectores de la zona céntrica se registra un descenso significativo del nivel de agua, permitiendo la normal circulación vehicular. Los bienes públicos y privados han retomado sus actividades sin presencia de agua, al igual que las familias en el área central, quienes permanecen en sus viviendas en condiciones normales; no obstante, en las zonas bajas aún se mantiene la presencia de agua.

- **800 personas afectadas.**
- **200 familias afectadas.**
- **200 viviendas afectadas.**
- **4 bienes públicos afectados. (Emsaba EP - Universidad UTB - Subestación Eléctrica CNEL - Mercado Municipal 24 de Mayo)**
- **3 bienes privados afectados. (El Tuti - Panadería La Nacional - Piscina San Pablo)**
- **500 metros lineales afectados.**

CTE y **ATM** se mantienen alrededor de la zona céntrica colaborando con la seguridad a la ciudadanía y al tránsito vehicular. **SNGR** realiza seguimiento del evento. **ATM** realizó verificación de novedades con barrido en las zonas afectadas, cerró callejones alternos de la vía principal. **Jefe Político Babahoyo** se mantiene en la zona afectada realizando barrido y verificación de novedades. **GAD Babahoyo** realizó barrido en la zona afectada. **SNGR** realiza consolidación de información con los puntos focales.

- **Los Ríos/Valencia/Valencia/rcto. Chipe, rcto. Penisola**, Debido a la presencia de fuertes lluvias en la madrugada del **09/03/2026**, se reportó el desbordamiento del río Quindigua, afectando a varias viviendas del lugar y a la vía de tercer orden que conecta los recintos mencionados, actualmente la vía se encuentra **cerrada**, por lo que la movilización se realiza por la vía alterna vía **La Maná hacia Valencia**, el caudal se encuentra con tendencia a **disminuir de nivel** y las familias se mantienen en sus viviendas con presencia de agua estancada.

- **100 familias afectadas**
- **100 viviendas afectadas**
- **10 metros lineales afectados**

GAD Valencia se encuentra con maquinaria y personal técnico colaborando en la rehabilitación de la vía, a su vez se realizó verificación de novedades con barrido en la zona afectada. Se informa la novedad al **MAGP** para levantamiento de **MAAPEA**. **SNGR** realizó levantamiento de informe de eventos adversos luego de la inspección técnica en la zona afectada para gestionar la entrega de asistencia humanitaria por excepcionalidad.

- **Los Ríos/Quinsaloma/Quinsaloma/varios sectores, río Calope, río Calabí, río Umbe**. Debido a la presencia de fuertes lluvias en la madrugada del **09/03/2026**, se reporta el desbordamiento de los ríos Calope, Calabí con Umbe, afectando al cementerio cantonal con varias viviendas de los recintos mencionados.

Actualmente los caudales se encuentran con tendencia a disminuir de nivel, las familias se mantienen en las viviendas sin presencia de agua y se espera el reporte de afectaciones a cultivos.

- 1000 personas afectadas
- 250 familias afectadas
- 250 viviendas afectadas
- 1 bien público afectado (cementerio)

SNGR en coordinación con el GAD Quinsaloma realizó entrega de asistencia humanitaria. SNGR se mantiene realizando barrido en la zona afectada en compañía de UGR Quinsaloma para levantamiento de EVIN digital.

- **Guayas/Balao/Balao/ Varios Sectores (Santa Teresita, San José, Barrio nuevo, Cabecera Cantonal)**, por lluvias durante la noche del 09 y la madrugada del 10/03/2026, se reportó el desbordamiento del río Balao causando inundación en las calles y viviendas del sector.

GAD Cantonal informó la activación del alojamiento temporal en el Centro de Catequesis Juan Pablo II, donde inicialmente se encontraban albergadas 14 familias (30 personas); posteriormente ingresaron 14 familias adicionales (63 personas), registrando actualmente un total de 28 familias (99 personas) acogidas. Asimismo, el GAD Cantonal continúa con el levantamiento de información y la ejecución de labores de limpieza en el cantón, en coordinación con la Prefectura del Guayas. El río Balao se encuentra con tendencia en el caudal normal.

- 430 familias, 3480 personas damnificadas
- 28 familias, 99 personas que encuentran alojadas en el Albergue Temporal
- 430 viviendas afectadas
- Calles anegadas.

GAD Cantonal confirmó el evento y sigue realizando el respectivo levantamiento de información y realiza la respectiva limpieza de viviendas y vías. Prefectura de Guayas sigue realizando los debidos trabajos de limpieza del río y sus alrededores y realizó entrega de asistencia humanitaria. COE Cantonal sigue activo. Cuerpo de Bomberos de Balao realiza recorridos por varios sectores. SNGR se encuentra en el sitio para coordinar acciones en conjunto con la Jefatura Política y le da seguimiento al evento, mantiene el soporte logístico requerido para la operación del alojamiento con el apoyo del MINEDEC.

Zona 7

- **El Oro/Zaruma/Salvias/Salvias**, debido a lluvias del 9/03/2026, en la cuenca alta del río Salvias, se registró el desbordamiento del mismo provocando inundación en la parroquia. La inundación trajo consigo sedimentos y palizada que afectó viviendas, puentes, vías y servicios de la cabecera parroquial. Además, a causa del evento, se reportaron daños a puentes vehiculares y a servicios como agua, energía eléctrica y telecomunicaciones.

Mediante informe MAGP indica afectación pecuaria. Adicional el alojamiento temporal se mantiene activo con 2 familias conformadas por 4 personas.

- 32 familias, 96 personas afectadas, (30 personas están en casas acogientes y 66 personas se mantienen en sus viviendas)
- 18 familias, 54 personas Damnificadas (2 familias de 4 personas en albergue y 16 familias de 50 en casas acogientes)
- 23 viviendas afectadas.
- 4 bienes privados afectados (locales comerciales)
- 1 puente destruido.
- 1 puente afectado.
- 80% servicio de agua potable afectado.
- 75% servicio de telecomunicaciones afectado.
- 50% de servicio eléctrico afectado (restablecido en su totalidad)
- 37 animales muertos (ganado porcino)

MAG implementará acciones de apoyo para productores con afectación. SNGR realizó recorrido y evaluación de necesidades en el alojamiento Temporal Casa Comunal Ortega Alto. MSP se mantiene en el sitio brindando atención a las familias albergadas. CNEL realizó trabajos de remediación del tendido eléctrico y restablecimiento del servicio de energía. MIT realizó recorrido e inspección estructural de las viviendas, con el objetivo de tomar acciones por el riesgo que presentan por estar ubicadas cerca del río. COE Cantonal se mantiene activo articulando acciones en atención al evento.

- **El Oro/Portovelo/Portovelo/Varios Sectores (28 de Noviembre, La Florida, Cdla El Oro, Las Malvinas, 14 de Enero, Polideportivo y Puente Rojo)**

El 9/03/2026, por lluvias registradas en la cuenca alta del río Amarillo provocaron su desbordamiento, generando inundaciones en viviendas y erosión en muros de contención en distintos sitios. Además, se reportó el colapso de una pared en una planta de beneficio de extracción minera, así como afectaciones en varios puentes. De igual manera, se identificaron grietas en el patio posterior de una vivienda, por lo que sus propietarios fueron evacuados de manera preventiva hacia una casa acogiente.

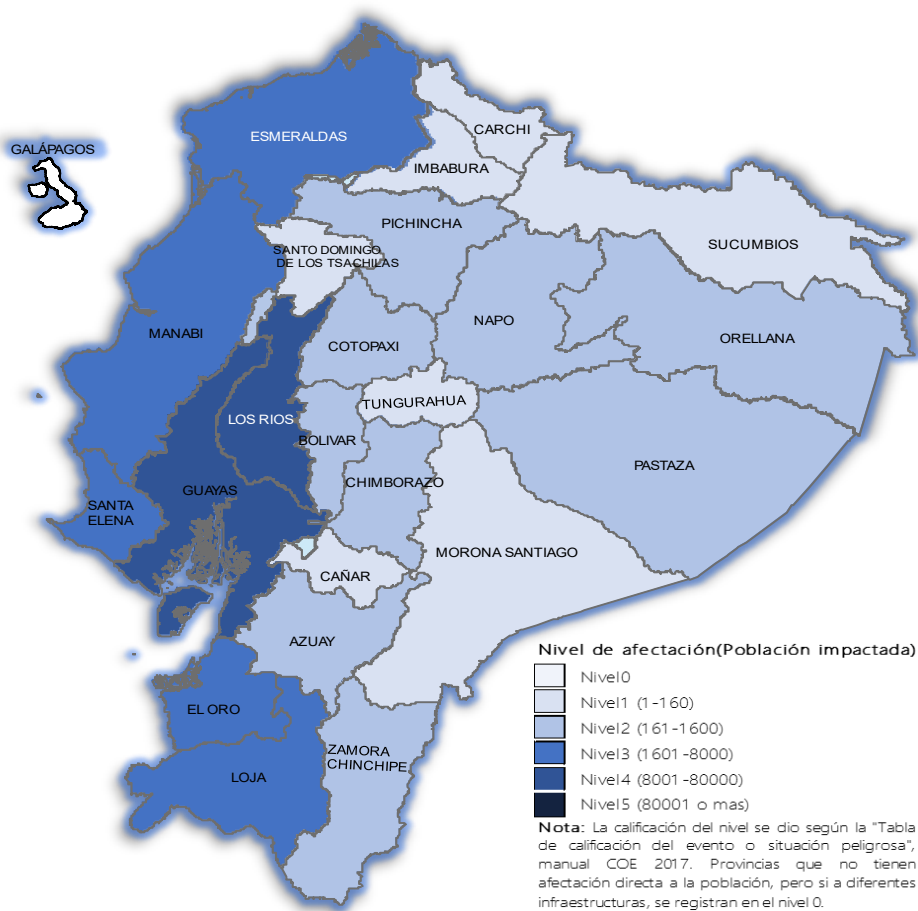
Se colocó material de escollera en los sitios de Las Malvinas, Puente Rojo y Polideportivo. Además, el río Amarillo se encuentra en su cauce normal y se actualizan estadísticas de afectaciones.

- 125 familias afectadas (382 personas)
- 28 familias damnificadas (78 personas)

- 153 viviendas afectadas.
- 1 bien privado afectado (planta de beneficio)
- 5 puentes afectados.

GAD Cantonal de Portovelo, conjuntamente con GAD Provincial y Empresa Privada realizaron la colocación de escollera en distintos sitios afectados por la erosión del río. OOPP del GAD Portovelo realiza limpieza de los sedimentos en calles de diferentes sectores. Cuerpo de Bomberos de Portovelo, realiza monitoreo constante a las corrientes hídricas. OOPP del GAD de Portovelo coordinó la movilización de material de relleno, para reforzar muro de escollera. El 10/03/2026, el COE cantonal de Portovelo por unanimidad recomendó declarar en emergencia territorial al cantón. Cruz Roja y GAD Cantonal en conjunto con un equipo evaluador, realizaron EVIN. SNGR UPREA realizó sobrevuelo mediante un dron, con el objetivo de tener una mejor perspectiva de las afectaciones en el cantón.

9. Mapa de Afectación por Lluvias



SitRep generado por la Dirección de Monitoreo de Eventos Adversos de la Secretaría Nacional de Gestión de Riesgos.

SitRep elaborado por:

Nombre: Víctor Sánchez Parker - Analista de Monitoreo de Eventos Adversos
Correo electrónico: andres.shiglia@gestionderiesgos.gob.ec
Teléfono: 042593500 ext. 1602

SitRep aprobado por:

Nombre: Stalin Jiménez - Director de Monitoreo de Eventos Adversos
Correo electrónico: director.monitoreo@gestionderiesgos.gob.ec
Teléfono: 042593500 ext. 1602

Para ser agregado o removido de esta lista de SitRep, por favor envíe un correo electrónico a sala.nacional@gestionderiesgos.gob.ec
Para más información, visite nuestro sitio Web: <https://www.gestionderiesgos.gob.ec/informes-de-situacion-actual-por-eventos-adversos-ecuador/>