

Sitrep 58 – Por lluvias, del 1 de enero de 2026 a la fecha

INFORME DE SITUACIÓN NACIONAL

Este Informe cubre el período desde el 01/01/2026 hasta el 22/03/2026- 17:00
El próximo SITREP será emitido en caso de generarse nueva actividad relevante

1. Puntos importantes

- Desde el 1 de enero de 2026 hasta la presente fecha se han registrado **2.046 eventos adversos por lluvias afectando a 24 provincias, 192 cantones y 649 parroquias**. Los eventos más recurrentes corresponden a: inundaciones (39,37%), deslizamientos (35,99%), lluvias intensas (9,21%), erosión hídrica (4,06%), hundimientos (3,48%), aluviones (2,84%), vendavales (2,40%) y caídas (colapsos) (1,37%) entre los principales.
- En lo que va del año 2026, las provincias con mayor impacto a la población son: Guayas, Los Ríos, El Oro, Esmeraldas, Manabí, Loja, Santa Elena, y Chimborazo.
- En total, los eventos reportados, impactaron a **77.375 personas**. En enero se registraron 1.781 personas impactadas, en febrero 34.626 personas impactadas y en lo que va el mes de marzo se registra 40.968 personas impactadas.
- Mediante RESOLUCIÓN Nro. SNGR-036-2026, emitida el **20/02/2026**, por la Secretaría Nacional de Gestión de Riesgos se resolvió declarar: **ALERTA ROJA** por Época lluviosa 2026. Carchi, Esmeraldas, Guayas, Loja, Los Ríos y Pichincha. **ALERTA NARANJA**: Azuay, Bolívar, Cañar, Chimborazo, Cotopaxi, El Oro, Imbabura, Manabí, Morona Santiago, Napo, Orellana, Santa Elena, Santo Domingo de los Tsáchilas, Sucumbíos, Zamora Chinchipe. **ALERTA AMARILLA**: Pastaza y Tungurahua.
- Mediante RESOLUCIÓN Nro. SNGR- 48-2026, emitida el **12 de marzo de 2026**, por la Secretaría Nacional de Gestión de Riesgos se resolvió: MODIFICAR la Declaratoria de **Emergencia Regional** emitida mediante Resolución Nro. SNGR-040-2026, de fecha 27 de febrero de 2026, a **Declaratoria de Emergencia Nacional**, y MODIFICAR el plazo de la Resolución por **SESENTA (60) DÍAS, a partir de la suscripción de la presente Resolución, por el Estado de Emergencia Nacional por época lluviosa**, debido a la afectación generalizada en el territorio, registrándose impactos en el 100% de las provincias y en el 85,58% de los cantones, con consecuencias significativas sobre la población, viviendas e infraestructura crítica.
- Mediante Decreto ejecutivo Nro. 325, firmado el **12 de marzo de 2026**, por el presidente del Ecuador Daniel Noboa Azín, resuelve declarar como prioridad nacional la ejecución articulada e inmediata de **acciones de preparación, respuesta y recuperación frente al impacto causado por la época lluviosa en todo** el territorio nacional conforme la declaratoria de emergencia nacional contenida en la Resolución No. SNGR-48-2026 de 12 de marzo de 2026.
- En este período, se han **declarado 24 emergencias locales**.
- Para atención y coordinación de acciones de respuesta se encuentran activos: **1 COE Nacional, 18 COE provinciales, 90 COE cantonales y 25 COE parroquiales**.
- En lo que va del 2026, por lluvias se han activado **28 alojamientos temporales**, de los cuales **17** se encuentran **activos** y **11** se encuentran **cerrados**, adicional, existen 4 alojamientos temporales implementados.
- La SNGR ha entregado hasta la fecha, un total de **33.553** bienes de asistencia humanitaria en 22 provincias, como parte de las acciones de respuesta ante eventos adversos y para la atención de la población afectada.

NIVEL DE AFECTACIÓN

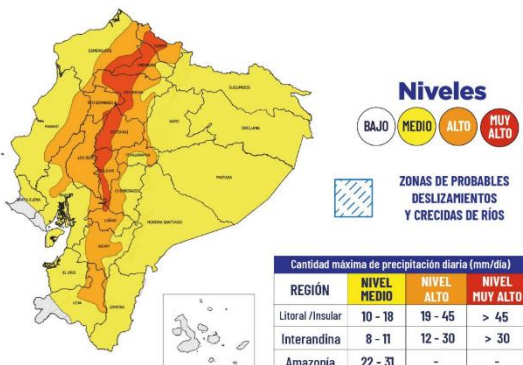
4

Calificación realizada con base al Manual del COE 2017

2. Situación Hidrometeorológica actual

Con base a la Advertencia Meteorológica Nro. 19 por AMENAZA: LLUVIAS Y TORMENTAS emitida el 22 de marzo de 2026 por el INAMHI, con vigencia desde 16H00 del 22 hasta las 19H00 del 25 de marzo del 2026, emite las condiciones esperadas para las próximas 72 horas.

Del 22 al 25 de marzo de 2026, se esperan lluvias de variable intensidad acompañadas de tormentas y ráfagas de viento. Las áreas en tonalidades naranja y roja presentan una mayor probabilidad de lluvias intensas y tormentas.



ZONAS AFECTADAS:

- Región Litoral:** Esmeraldas, Sto Domingo de los Tsáchilas, Manabí, Los Ríos, Guayas, El Oro.
- Región Amazonía:** Sucumbíos, Orellana, Pastaza, Morona Santiago, Zamora Chinchipe y Napo.
- Región Interandina:** Carchi, Imbabura, Pichincha, Cotopaxi, Bolívar, Tungurahua, Chimborazo, Cañar, Azuay y Loja.

ESTADO DE CUERPOS DE AGUA.

Al momento, en el seguimiento realizado por las Unidades de Monitoreo de la SNGR, se registran **11 cuerpos hídricos desbordados** y **17 cuerpos hídricos con tendencia a subir de nivel**:

11 Cuerpos hídricos desbordados

Nro.	Provincia	Cantón	Parroquia	Sector	Cuerpo Hídrico	Fecha de Novedad	Observaciones
1	Los Ríos	Babahoyo	La Unión	La Puntilla	La Clementina	2026-03-20	Desbordado
2	Los Ríos	Babahoyo	Pimocha	El Desquite	Babahoyo	2026-03-12	Desbordado
3	Los Ríos	Babahoyo	El Salto	Coop. Jorge Yáñez	La Virgen	2026-03-11	Desbordado
4	Guayas	Daule	Limal	Piñal de Abajo	Daule	2026-03-11	Desbordado
5	Los Ríos	Baba	Isla de Bejucal	Nueva Esperanza	Cancagua	2026-03-09	Desbordado
6	Los Ríos	Urdaneta	Ricaurte	rcto. Santa Clara	Pijullo	2026-03-05	Desbordado
7	Los Ríos	Babahoyo	Barreiro	Barreiro Nuevo	San Pablo	2026-03-05	Desbordado
8	Los Ríos	Babahoyo	Febres Cordero (Las Juntas)(Cab. en Mata de Cacao)	Piladora Don Eduardo - Las Cañitas	Chilintomo	2026-03-01	Desbordado
9	Los Ríos	Montalvo	Montalvo	San Vicente	Changuil	2026-03-01	Desbordado
10	Los Ríos	Montalvo	Montalvo	rcto. Sabaneta	San Pablo	2026-02-26	Desbordado
11	Los Ríos	Babahoyo	Caracol	rcto. Playas de hojarasca	Caracol	2026-02-13	Desbordado

17 Cuerpos hídricos con tendencia a subir de nivel

Nro.	Provincia	Cantón	Parroquia	Sector	Cuerpo Hídrico	Fecha de Novedad	Observaciones
12	Pastaza	Pastaza	Puyo	Barrio Obrero, sector paseo turístico río Puyo	Puyo	2026-03-21	Con tendencia a aumentar de nivel
13	Los Ríos	Vinces	Vinces	Malecón de Vinces	Vinces	2026-03-10	Con tendencia a aumentar de nivel
14	Los Ríos	Vinces	Antonio Sotomayor (Cab. en Playas de Vinces)	San Francisco	Junquillo	2026-03-10	Con tendencia a aumentar de nivel
15	Guayas	Coronel Marcelino Maridueña	Coronel Marcelino Maridueña (San Carlos)	Varios Recintos (Chanchan, Dos Pinos, Los Cacaos)	Chimbo	2026-03-10	Con tendencia a aumentar de nivel
16	Guayas	San Jacinto De Yaguachi	Yaguachi Viejo (Cone)	Varios Sectores	Chimbo	2026-03-10	Con tendencia a aumentar de nivel
17	Guayas	Salitre (Urbina Jado)	La Victoria (Nauza)	Varios sectores	Babahoyo	2026-03-03	Con tendencia a aumentar de nivel
18	Guayas	Salitre (Urbina Jado)	Junquillal	Recinto Hacienda Nueva	Pula	2026-03-03	Con tendencia a aumentar de nivel
19	Los Ríos	Urdaneta	Ricaurte	La Victoria	Salampe	2026-03-01	Con tendencia a aumentar de nivel
20	Guayas	Pedro Carbo	Pedro Carbo	Recinto Paraiso de Villao	Villao	2026-03-01	Con tendencia a aumentar de nivel
21	Guayas	Palestina	Palestina	Varios Sectores (Las Abras, Las Cañas)	Macul	2026-02-25	Con tendencia a aumentar de nivel
22	Los Ríos	Palenque	Palenque	Malecón de Palenque	La Reveza	2026-02-24	Con tendencia a aumentar de nivel
23	Los Ríos	Quevedo	San Camilo	Malecón de Quevedo	Quevedo	2026-02-24	Con tendencia a aumentar de nivel
24	Guayas	Daule	Daule	Varios Sectores	Pula	2026-02-24	Con tendencia a aumentar de nivel
25	Guayas	Salitre (Urbina Jado)	El Salitre (Las Ramas)	Varios Recintos	Vinces	2026-02-19	Con tendencia a aumentar de nivel
26	Los Ríos	Vinces	Antonio Sotomayor (Cab. en Playas de Vinces)	Bahía Carrillo	Pula	2026-02-19	Con tendencia a aumentar de nivel
27	Los Ríos	Babahoyo	Febres Cordero (Las Juntas)(Cab. en Mata de Cacao)	rcto. San Pedro	Las Juntas	2026-02-18	Con tendencia a aumentar de nivel
28	Los Ríos	Babahoyo	Febres Cordero (Las Juntas)(Cab. en Mata de Cacao)	San Antonio	San Antonio	2026-02-13	Con tendencia a aumentar de nivel

3. Eventos Adversos y Afectaciones - Resumen.

Desde el 01/01/2026 a la fecha, por lluvias se registraron un **total de 2.046 eventos adversos**, distribuidos de la siguiente manera:








No.	Provincia	Total general	Inundación	Deslizamiento	Lluvias Intensas	Erosión Hídrica	Hundimiento	Aluvión (Flujos)	Ventavál	Caidas (Colapso)	Tormenta Eléctrica	Granizada	Reptación	Exceso de humedad	Avalancha	Torbellino (Remolino de viento)
1	Guayas	388	308	6	49	12	--	--	12	--	1	--	--	--	--	--
2	El Oro	248	99	96	4	14	12	6	3	7	3	--	4	--	--	--
3	Pichincha	209	35	118	21	--	3	3	--	2	3	2	--	--	--	--
4	Bolívar	160	13	124	1	11	3	4	1	1	--	--	--	1	--	1
5	Loja	156	24	94	14	1	10	10	--	2	--	--	1	--	--	--
6	Los Ríos	123	86	7	8	1	11	--	9	--	1	--	--	--	--	--
7	Azuay	118	31	60	6	5	6	4	--	5	--	1	--	--	--	--
8	Esmeraldas	97	40	34	14	--	4	1	3	--	1	--	--	--	--	--
9	Manabí	87	51	11	8	2	1	10	3	--	--	--	1	--	--	--
10	Chimborazo	85	8	37	3	7	6	12	1	9	--	2	--	--	--	--

No.	Provincia	Total general	Inundación	Deslizamiento	Lluvias Intensas	Erosión Hídrica	Hundimiento	Aluvión (Fujos)	Vendaval	Caidas (Colapso)	Tormenta Eléctrica	Granizada	Reptación	Exceso de humedad	Avalancha	Torbellino (Remolino de viento)
11	Imbabura	55	6	42	5	--	2	1	--	--	--	--	--	--	--	--
12	Cotopaxi	51	10	19	7	3	1	3	2	1	--	2	--	1	2	--
13	Morona Santiago	49	9	21	2	10	1	1	3	1	1	--	--	--	--	--
14	Santa Elena	40	27	2	7	1	3	--	--	--	--	--	--	--	--	--
15	Santo Domingo De Los Tsáchilas	27	12	6	3	3	1	--	2	--	--	--	--	--	--	--
16	Pastaza	26	10	5	1	2	3	--	5	--	--	--	--	--	--	--
17	Cañar	25	3	14	5	3	--	--	--	--	--	--	--	--	--	--
18	Tungurahua	24	9	8	2	--	2	--	2	--	--	--	--	1	--	--
19	Napo	22	6	7	--	5	--	2	2	--	--	--	--	--	--	--
20	Carchi	22	2	13	5	--	1	--	1	--	--	--	--	--	--	--
21	Zamora Chinchipe	17	5	8	--	2	--	1	--	--	--	--	1	--	--	--
22	Orellana	13	10	2	--	1	--	--	--	--	--	--	--	--	--	--
23	Sucumbios	3	--	1	1	--	1	--	--	--	--	--	--	--	--	--
24	Galápagos	1	--	--	1	--	--	--	--	--	--	--	--	--	--	--
Total General		2046	804	735	188	83	71	58	49	28	10	7	7	3	2	1
Porcentaje		100%	39,30%	35,92%	9,19%	4,06%	3,47%	2,83%	2,39%	1,37%	0,49%	0,34%	0,34%	0,15%	0,10%	0,05%


Fuente: Unidades de Monitoreo SNGR - Instituciones del SNDGIRD. 22/03/2026 - 17:00

Por los eventos detallados en la tabla anterior, se han registrado las siguientes afectaciones:

Afectación a Personas:

	Personas fallecidas:	14		Personas heridas:	27
	Personas afectadas:	71.309		Personas damnificadas:	6.066
	Familias afectadas:	22.754		Familias damnificadas:	2.692
	Personas extraviadas*	1			

Afectación a Viviendas:





	Viviendas afectadas:	19.420		Viviendas destruidas:	117
---	----------------------	--------	---	-----------------------	-----

Afectación a servicios básicos esenciales e infraestructura:

Vías afectadas (kilómetros)

	Primer orden:	17,90
	Segundo orden:	14,76
	Tercer orden:	13,14
	Total Vías afectadas (kilómetros):	45,80

Bienes públicos y Privados

	Bienes públicos afectados:	149
	Bienes públicos destruidos:	12
	Bienes privados afectados:	166
	Bienes privados destruidos:	8

Puentes

	Puentes afectados:	37		Puentes destruidos:	32
---	--------------------	----	---	---------------------	----

Infraestructura sectorial

	Centros de salud afectados:	33		Unidades educativas afectadas:	97
	Centros de salud destruidos:	--		Unidades educativas con afectación funcional:	844

Afectación a Medios de Vida

	Ha. cultivos afectados:	9.702,36		Animales afectados:	661
	Ha. cultivo perdidos:	8.350,00		Animales muertos**:	126.096

Fuente: Unidades de Monitoreo SNGR - Instituciones del SNDGIRD. 22/03/2026 - 17:00

* 1 persona extraviada por deslizamiento en cantón Sigchos, parroquia Chugchilán, sector Caserío Guasumbini Chico, vía "Sigchos - Chugchilán"

** Esta cifra corresponde, entre otros, a truchas muertas por aluvión del 02/02/2026 y demás animales muertos (truchas y alevines) por lluvias intensas del 24/02/2026 en Cotopaxi.

Nota aclaratoria: Toda la información de cifras mostradas en el presente Informe, está sujeta a variación en virtud del levantamiento continuo de información.

4. Detalle de afectaciones por provincias

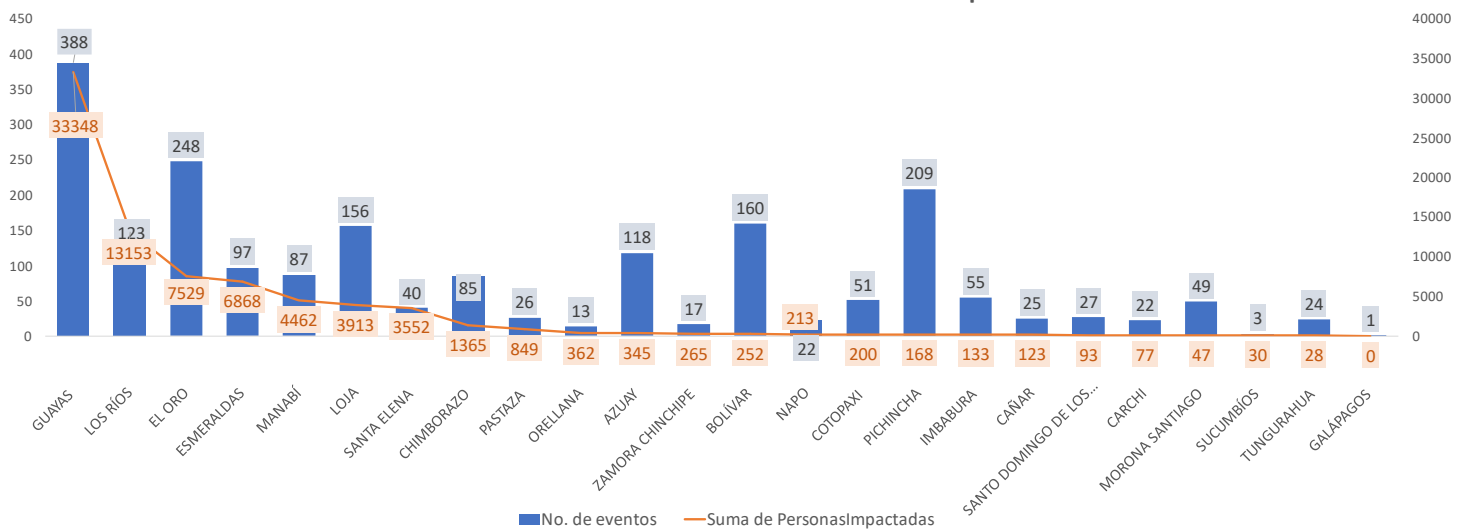
La provincia con mayor impacto a la población es **Guayas** con **33.348 personas impactadas** en **388 eventos**, seguido de; **Los Ríos** con **13.153 personas impactadas** en **123 eventos**; **El Oro** con **7.529 personas impactadas** en **248 eventos**; **Esmeraldas** con **6.868 personas impactadas** en **97 eventos**; **Manabí** con **4.462 personas impactadas** en **87 eventos**; **Loja** con **3.913 personas impactadas** en **156 eventos**; **Santa Elena** con **3.552 personas impactadas** y **40 eventos**; **Chimborazo** con **1.365 personas impactadas** en **85 eventos**.

No.	Provincia	No. de Evento	Personas Impactadas	Personas Fallecidas	Personas Heridas	Personas Afectadas	Familias Afectadas	Personas Damnificadas	Familias Damnificadas	Viviendas Afectadas	Viviendas Destruídas	Centros De Salud Afectados	Puentes Afectados	Puentes Destruídos	Bienes Públicos Afectados	Bienes Públicos Destruídos	Bienes Privados Afectados	Bienes Privados Destruídos	Km. Lineales De Vías Afectadas	Ha. Cultivo Afectados	Ha. Cultivo Perdidos	Animales Afectados	Animales Muertos
1	Guayas	388	33348	1	2	31087	9112	2261	1020	6858	9	4	2	1	3	0	0	0	0,12	2570,10	3444	23	0
2	Los Ríos	123	13153	3	0	12942	4460	211	82	4412	2	0	1	2	25	0	6	0	7,25	4841,79	1934	16	9
3	El Oro	248	7529	0	0	6432	2519	1097	501	2663	2	0	15	4	8	0	48	0	2,70	455,87	55	10	184
4	Esmeraldas	97	6868	0	1	6669	2039	199	135	1931	1	8	1	1	10	0	1	0	2,65	986,46	2623	23	506
5	Manabí	87	4462	0	0	2790	1015	1672	753	1662	22	0	0	1	0	2	4	1	0,71	612,5	3	50	115
6	Loja	156	3913	0	0	3853	1057	60	19	343	10	2	1	0	18	1	8	0	2,68	311,03	36	364	768
7	Santa Elena	40	3552	0	0	3551	1033	1	1	1016	0	1	1	0	1	0	21	0	0,08	57,15	200	0	0
8	Chimborazo	85	1365	1	4	1280	400	85	28	107	4	1	2	1	25	1	8	1	7,76	265,30	30	0	0
9	Pastaza	26	849	0	0	845	533	4	2	12	0	0	0	0	2	0	0	0	0,27	43,40	6	0	0
10	Orellana	13	362	0	0	280	82	82	29	88	0	0	0	0	1	1	0	0	0,37	7,25	17	52	132
11	Azuay	118	345	3	11	292	109	53	16	49	9	0	2	11	2	0	12	3	2,89	0,50	0	0	0
12	Zamora Chinchipe	17	265	0	0	261	87	4	4	16	0	0	1	4	2	1	3	0	0,22	1,50	1	0	0
13	Bolívar	160	252	1	2	225	76	27	9	29	2	0	5	2	21	3	7	0	7,24	9,00	1	9	60
14	Napo	22	213	0	0	69	20	144	35	21	26	0	0	0	2	0	0	0	0,48	0,00	0	0	0
15	Cotopaxi	51	200	3	1	189	48	11	3	25	2	0	1	0	1	2	9	0	0,42	30,05	1	76	124187
16	Pichincha	209	168	0	4	168	46	0	0	61	1	16	0	1	14	1	25	1	3,49	60,00	0	38	20
17	Imbabura	55	133	1	1	108	32	25	6	15	4	0	1	0	6	0	3	1	2,65	1,50	1	0	30
18	Cañar	25	123	0	0	69	21	54	16	21	16	1	1	0	0	0	2	0	0,34	0,00	0	0	0
19	Santo Domingo De Los Tsáchilas	27	93	0	0	79	24	14	4	30	0	0	2	2	0	0	1	0	0,14	0,00	0	0	0
20	Carchi	22	77	0	1	18	9	59	28	31	6	0	0	2	0	0	0	1	0,45	0,00	0	0	0
21	Morona Santiago	49	47	1	0	47	12	0	0	11	0	0	2	0	4	0	5	0	2,75	0,00	0	0	60
22	Sucumbios	3	30	0	0	27	8	3	1	8	1	0	0	0	0	0	0	0	0,00	0,00	0	0	0
23	Tungurahua	24	28	0	0	28	12	0	0	11	0	0	0	0	4	0	3	0	0,14	0,21	0	0	25
24	Galápagos	1	0	0	0	0	0	0	0	0	0	0	0	0	0	0	0	0	0,00	0,00	0	0	0
Total General		2046	77375	14	27	71309	22754	6066	2692	19420	117	33	38	32	149	12	166	8	45,80	9702,36	8350	661	126096

Fuente: Unidades de Monitoreo SNGR - Instituciones del SNGDIRD. 22/03/2026 - 17:00

Nota: * Personas impactadas incluye a personas afectadas y damnificadas.

Recurrencia de Eventos vs Personas Impactadas

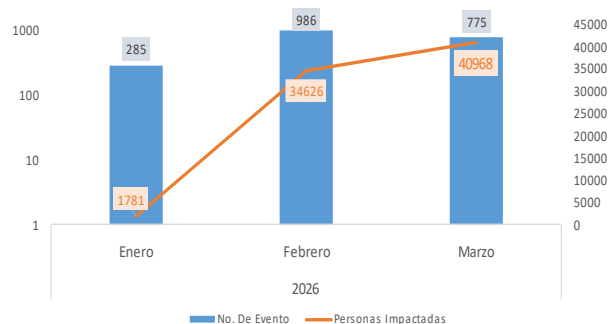


Fuente: Unidades de Monitoreo SNGR - Instituciones del SNGDIRD. 22/03/2026 - 17:00

Número de eventos vs Personas Impactadas por fecha:

Desde el 01/01/2026, a la fecha, los eventos por lluvias alcanzaron su mayor recurrencia en el mes de febrero registrando el 48,19% y mayor impacto a la población en marzo con 52,95%.

Mes del Evento	Número de Eventos	Personas Impactadas	% de Recurrencia Eventos	% de Personas Impactadas
Enero	285	1781	13,93%	2,30%
Febrero	986	34626	48,19%	44,75%
Marzo	775	40968	37,88%	52,95%
Total eventos	2046	77375	100,00%	100,00%



Fuente: Unidades de Monitoreo SNGR - Instituciones del SNDGIRD. 22/03/2026 - 17:00

A continuación, se detallan donde existieron personas fallecidas:

No.	Provincia	Cantón	Parroquia	Sector	Evento	Fecha Del Evento	No. de fallecidos	Descripción general de evento
1	Los Ríos	Babahoyo	Pimocha	rcto. El Desquite, río Babahoyo	Inundación	12/03/2026	1	Por desbordamiento del río Babahoyo, una vivienda resultó inundada. En este contexto, un ciudadano de 58 años intentó apagar una bomba de agua que se encontraba en funcionamiento dentro del inmueble anegado. Durante la maniobra, sufrió una descarga eléctrica, lo que provocó que cayera al agua acumulada en el lugar. Personal médico confirmó que ingresó sin signos vitales, ratificando el fallecimiento del ciudadano de sexo masculino.
2	Guayas	Guayaquil		Tarqui/Bloque 8 flor de Bastión	Inundación	11/03/2026	1	Por la presión del caudal de aguas pluviales, provocó el desplazamiento de la tapa de una alcantarilla. Varios niños se encontraban jugando en el sector, una menor cayó al interior del sistema de alcantarillado.
3	Azuay	Camilo Ponce Enriquez	Carmen de Píjili	Tres Banderas	Aluvión	11/03/2026	1	Por lluvias, se produjo un aluvión de tierra y lodo que afectó a una vivienda del sector; adicionalmente, se reportó una persona fallecida y dos personas heridas trasladadas al centro de salud de Píjili.
4	Bolívar	San Miguel	Balsapamba	Las Peñas, vía San Miguel-Balsapamba [E-491]	Deslizamiento	10/03/2026	1	Una persona de 62 años quedó atrapada por el deslizamiento. Su cuerpo fue encontrado sin signos vitales.
5	Imbabura	Cotacachi	Vacas Galindo	Quinde Talacos	Aluvión	09/03/2026	1	Por lluvias y el incremento súbito del caudal de la quebrada sin nombre, ocasionó que dos personas fueran arrastradas por la corriente, una de ellas falleció.
6	Azuay	Girón	Girón	Pamapedel	Deslizamiento	09/03/2026	1	Dentro de una vivienda se encontró una persona fallecida producto de un aplastamiento.
7	Cotopaxi	La Maná	La Maná	Calle 27 de noviembre y calle 14.	Deslizamiento	09/03/2026	1	Debido a las lluvias, se produjo un deslizamiento de tierra que ocasionó el fallecimiento de una persona de sexo masculino
8	Morona Santiago	Taisha	Tuutnentsa	Dos Lagunas	Tormenta Eléctrica	04/03/2026	1	Por una descarga eléctrica, falleció una persona que se encontraba transportando pupitres en una embarcación.
9	Cotopaxi	Pujilí	Zumbahua	Caserío Chicho.	Deslizamiento	13/02/2026	1	Un deslizamiento de tierra afectó una vivienda de construcción mixta y provocó el colapso de una de sus paredes. Como consecuencia de este evento, falleció un menor de aproximadamente 8 años.
10	Chimborazo	Chambo	Chambo	Caserío Airón	Deslizamiento	02/02/2026	1	Por desbordamiento de una acequia se produjo un deslizamiento, en el cual se reportó una persona atrapada. Posteriormente, fue encontrada sin vida.
11	Azuay	Paute	Paute	Abdón Calderón	Deslizamiento	28/01/2026	1	Por un deslizamiento de lodo junto a una vivienda, se reportó una persona fallecida.
12	Cotopaxi	Sigchos	Chugchilan	Caserío Guasumbini Chico, vía a Sigchos - Chugchilán	Deslizamiento	09/03/2026	1	Por un deslizamiento se reportó una persona fallecida.
13	Los Ríos	Babahoyo	Babahoyo, Cabecera Cantonal	varios - río San Pablo	Inundación	13/03/2026	1	Por inundación se reportó una persona fallecida al interior de su domicilio, la víctima se encontraba dormida bajo efectos de medicamentos.
14	Los Ríos	Urdaneta	Ricaurte	La Industria, cascada Pan de Azúcar	Erosión Hidrica	16/03/2026	1	El 16/03/2026, se reportó afectaciones en las bases de un puente artesanal elaborado por la comunidad, provocando una erosión hidrica, se reportó además la caída de una persona que se movilizaba en el puente, cayendo y sufriendo golpes en las piedras de la zona baja, lo que provocó su fallecimiento.
Total:							14	

Fuente: Unidades de Monitoreo SNGR - Instituciones del SNDGIRD. 22/03/2026 - 17:00

5. Alojamiento Temporales

En lo que va del 2026, por lluvias se han activado **28 alojamientos temporales**, de los cuales **17** se encuentran **activos** y **11** se encuentran **cerrados**, adicional, existen 4 alojamientos temporales implementados.

- Alojamientos temporales **activos**:

No	Provincia	Cantón	Parroquia	Tipo	Nombre del Alojamiento	Fecha de Apertura	# Familias	# Personas
1	Azuay	Girón	Girón	Albergue temporal	Casa Comunal de la Loma de Lentag	14/3/2026	3	10
2	Azuay	Chaucha	Cuenca	Albergue temporal	Hogar Juvenil	12/3/2026	8	25
3	Azuay	Girón	Girón	Albergue temporal	Coliseo De Deportes Esteban Lucero	10/3/2026	2	9
4	El Oro	Zaruma	Salvias	Albergue temporal	Casa Comunal Ortega Alto	11/3/2026	2	4
5	Guayas	Alfredo Baquerizo Moreno (Jujan)	Alfredo Baquerizo Moreno (Jujan)	Refugio temporal	Iglesia Católica San Agustín	5/3/2026	9	29
6	Los Ríos	Babahoyo	Barreiro	Albergue temporal	Ex UPC de Barreiro	12/3/2026	6	18
7	Los Ríos	Babahoyo	Dr. Camilo Ponce	Albergue temporal	Centro de Catequesis de la parroquia Nuestra Señora del Carmen "El Cafetal"	12/3/2026	20	47
8	Los Ríos	Babahoyo	Dr. Camilo Ponce	Refugio temporal	Coliseo de Fútbol Sala Carlos Alvarado	12/3/2026	23	75
9	Los Ríos	Babahoyo	Febres Cordero (Las Juntas)(Cab. En Mata De Cacao)	Albergue temporal	Iglesia Católica Cristo Rey	10/3/2026	10	14
10	Los Ríos	Babahoyo	Pimocha	Albergue temporal	Centro De Desarrollo Infantil De Pimocha	6/3/2026	6	18
11	Los Ríos	Ventanas	Ventanas	Albergue temporal	Casa Comunal Los Girasoles	12/3/2026	11	34
12	Manabí	Portoviejo	Andres De Vera	Albergue temporal	Escuela Fiscal Mixta Martha Bucarán de Roldós	26/2/2026	3	9
13	Los Ríos	Babahoyo	Pimocha	Refugio temporal	Edificio Municipal	10/3/2026	13	36
14	Guayas	Balao	Balao	Albergue temporal	Unidad Educativa "José de la Cuadra"	10/3/2026	28	99
15	Los Ríos	Babahoyo	Dr. Camilo Ponce	Refugio Temporal	U.E Juan E Verdesoto	15/3/2026	10	27
16	Los Ríos	Baba	Baba	Albergue temporal	Escuela de Educación Básica Intiraymi	17/03/2026	1	4
17	Los Ríos	Baba	Baba	Refugio temporal	CNH Niños del Futuro El Kiosko	17/03/2026	1	7
Total							156	465

- Alojamientos implementados

En el marco de las acciones de la SNGR, adicional a los alojamientos activados, se mantienen implementados **4 alojamientos temporales** los cuales están disponibles para recibir a familias afectadas.

No	Provincia	Cantón	Parroquia	Tipo	Nombre del Alojamiento
1	Cotopaxi	Sigchos	Sigchos	Albergue temporal	Centro Gerontológico Galacusig
2	Los Ríos	Vinces	Antonio Sotomayor	Albergue temporal	Escuela Victor Mercante
3	Chimborazo	Alausí	Huigra	Albergue temporal	Iglesia de Huigra
4	Chimborazo	Alausí	Sibambe	Albergue temporal	Coliseo Galo Durán Torres de Sibambe

- Alojamientos temporales **cerrados**:

No	Provincia	Cantón	Parroquia	Tipo	Nombre del Alojamiento	Fecha de Apertura	Fecha de Cierre
1	Chimborazo	Alausí	Alausí	Albergue temporal	UE San Francisco de Sales	18/02/2026	21/02/2026
2	El Oro	Zaruma	Salvias	Refugio temporal	Coliseo de Escuela Dr. Ernesto Castro	10/03/2026	10/03/2026
3	El Oro	Piñas	Piñas / La Matriz	Refugio temporal	San Vicente de Paúl	7/03/2026	8/03/2026
4	El Oro	Santa Rosa	Santa Rosa	Refugio temporal	Casa Comunal Estero Medina	23/02/2026	3/03/2026
5	Guayas	El Triunfo	El Triunfo	Refugio temporal	Iglesia Evangélica "En el nombre de Jesús"	13/01/2026	26/01/2026
6	Guayas	Milagro	Roberto Astudillo (Cab. En Cruce De Venecia)	Albergue temporal	Unidad Educativa Tnte. Hugo Ortiz	25/02/2026	5/03/2026
7	Guayas	Milagro	Ernesto Seminario	Albergue temporal	Unidad Educativa 17 de Septiembre	24/02/2026	6/03/2026
8	Orellana	Francisco De Orellana	Taracoa (Nueva Esperanza: Yuca)	Albergue temporal	AUDITORIO DEL GADP DE TARACOA	27/02/2026	28/02/2026
9	Los Ríos	Quinsaloma	Quinsaloma	Albergue temporal	Casa Comunal Las Casitas	11/03/2026	12/03/2026
10	Los Ríos	Babahoyo	Dr. Camilo Ponce	Campamento temporal	Cancha deportiva Barrio Lindo	12/03/2026	13/03/2026
11	Guayas	Balao	Balao	Albergue temporal	Centro de Catequesis Juan Pablo II	10/03/2026	16/03/2026

Fuente: Unidades de Monitoreo SNGR - Instituciones del SNDGIRD. 22/03/2026 - 17:00

6. Asistencia Humanitaria

Por eventos producidos por lluvias desde el 01 de enero de 2026 a la fecha, se ha entregado la siguiente asistencia humanitaria:

La SNGR ha entregado a la población un total de **33.553** bienes de asistencia humanitaria:

No.	Provincias	KCA (15 días - 4 personas)	KPRH (para 3 días)	PA (24 horas)	Kit de Aseo Personal	Kit de Limpieza)	Camas	Cobijas / Frazadas	Colchones	Kit de Dormir	Kit de Vajilla	Kit de Limpieza (albergue)	Mosquiteras, Redes de Cama	MCC AT	Almohada	Otro	Balde de 10 lt	Purificador de Agua	Total Bienes	Personas Beneficiadas	Familias Beneficiadas
1	Azuay	39	35	0	26	19	0	0	0	20	11	0	0	0	0	0	0	0	150	156	47
2	Bolívar	0	91	0	0	16	0	0	0	6	4	0	0	0	0	0	0	0	117	114	47
3	Cañar	39	3	0	41	22	0	0	0	8	4	0	0	0	0	0	0	0	117	130	38
4	Carchi	40	0	0	39	38	36	46	0	46	39	0	0	0	0	0	0	3	287	81	38
5	Chimborazo	141	132	0	131	131	0	1	0	87	123	0	0	0	0	25	25	0	796	2099	752
6	Cotopaxi	38	2	0	40	30	0	0	0	34	25	10	3	0	0	1	0	0	183	461	282
7	El Oro	1445	1512	0	140	140	0	0	0	49	623	0	0	0	0	0	0	0	3909	4622	1787
8	Esmeraldas	422	3199	0	1492	1096	0	0	0	197	20	0	0	0	0	0	0	13	6439	6097	1726
9	Guayas	630	5678	2	450	200	300	110	110	298	409	0	0	0	100	0	0	0	8287	17699	6453
10	Imbabura	10	0	0	13	6	2	0	0	3	8	0	0	0	0	0	0	0	42	31	9
11	Loja	383	1074	0	0	0	0	0	0	133	5	0	0	0	0	0	0	0	1595	4179	1409
12	Los Ríos	388	3562	0	58	0	0	0	0	45	3	0	0	0	0	0	0	0	4056	9731	3589
13	Manabí	1417	870	0	1151	860	3	0	0	926	0	0	0	1	0	0	0	0	5228	8839	3574
14	Morona Santiago	14	0	0	13	13	0	0	0	6	8	0	0	0	0	0	0	0	54	177	54
15	Napo	0	72	0	17	1	0	0	0	0	0	0	0	0	0	0	0	0	90	160	40
16	Orellana	0	163	0	0	64	0	0	0	0	0	0	0	0	0	0	0	0	227	310	94
17	Pastaza	241	0	0	217	0	0	0	0	0	167	0	0	0	0	0	0	0	625	1582	599
18	Pichincha	20	0	0	20	0	0	0	0	30	2	11	0	0	0	0	0	0	83	202	60
19	Santa Elena	71	1004	0	74	49	0	0	0	32	13	0	0	0	0	0	0	0	1243	3319	908
20	Santo Domingo De Los Tsáchilas	1	0	0	1	1	0	0	0	0	0	0	0	0	0	0	0	0	3	6	1
21	Sucumbios	1	0	0	0	0	0	0	0	2	1	0	0	0	0	0	0	0	4	3	1
22	Tungurahua	3	0	0	3	3	0	0	0	6	3	0	0	0	0	0	0	0	18	60	19
	Total	5343	17397	2	3926	2689	341	157	110	1928	1468	21	3	1	100	26	25	16	33553	60058	21527

Fuente: Unidades de Monitoreo SNGR - Instituciones del SNGIRD. 22/03/2026 - 17:00

El SNGIRD ha entregado a la población un total de **187.260** bienes de asistencia humanitaria:

No.	Provincia	KCA (15 días - 4 personas)	KPRH (para 3 días)	PA (24 horas)	Kit de Aseo Personal	Kit de Vestir	Toallas de Baño	Kit de Limpieza	Frazadas	Camas	Cobijas / Frazadas	Colchones	Kit de Dormir	Kit de Cocina	Kit de Vajilla	Cochetas	Kit de Limpieza (albergue)	Mosquiteras, Redes de Cama	Almohada	Juego de sábanas	Ferretos	Agua en Recipiente no retornable (gal)	Agua Distribuida en Tanques (gal) No Probable	Agua Distribuida en Tanques (gal) Probable	Bidón para Agua	Saquillos Control de Inundaciones	Láminas de Zinc	Cemento	Kit de Alojamiento o herramientas familiar	Bono de Emergencia	Bono de Continuidad por Evento Natural o Antrópico	Otros	Total Bienes	Personas beneficiadas	Familias beneficiadas
1	AZUAY	0	2	0	0	0	0	0	0	0	0	0	0	0	0	0	0	0	0	0	0	0	0	61200	0	0	0	0	0	0	0	61202	5934	3862	
2	BOLIVAR	0	0	12	0	0	0	0	0	0	0	0	0	0	0	0	0	0	0	0	0	0	0	0	0	0	0	0	0	0	0	12	0	0	
3	CARCHI	18	0	0	18	0	0	0	0	2	0	11	0	0	0	0	0	0	0	0	0	0	0	0	0	0	0	0	0	0	26	0	75	115	40
4	CHIMBORAZO	50	0	15	30	0	0	0	0	1	0	3	1	0	0	0	0	0	0	0	0	0	139	58653	59611	0	0	0	0	0	23	1	118527	94234	23576
5	COTOPAXI	0	2	0	0	0	0	0	0	0	0	0	0	0	0	0	0	0	0	0	0	0	0	0	0	0	0	0	0	0	0	2	7	2	
6	ESMERALDAS	0	0	0	0	0	0	0	0	0	0	0	0	0	0	0	0	0	0	0	0	0	0	0	0	0	0	0	0	0	422	422	800	422	
6	GUAYAS	438	724	240	48	0	0	33	0	0	389	32	0	0	0	0	5	0	5	0	0	0	0	0	0	0	0	0	0	0	0	1914	2317	1339	
7	IMBABURA	9	31	0	13	0	0	10	0	3	0	2	7	1	1	0	0	0	0	0	0	0	4	0	10	0	0	0	0	0	4	254	345	151	43
8	LOS RÍOS	0	11	0	1	0	0	0	0	0	0	1	0	0	0	0	0	0	0	0	0	2	0	0	0	3400	0	0	32	0	0	0	3447	168	93
9	MORONA SANTIAGO	0	4	0	1	0	0	7	0	0	0	3	0	2	0	0	0	0	0	0	1	0	0	0	0	0	15	5	0	0	0	92	130	75	23
10	NAPO	11	0	0	0	117	0	7	0	3	7	0	6	0	0	0	0	0	0	0	0	0	0	0	0	0	33	0	10	12	0	206	167	42	
11	ORELLANA	0	0	0	0	0	0	0	0	0	0	8	0	0	0	0	0	0	0	0	0	150	0	0	0	0	0	0	0	0	158	324	274	56	
12	PASTAZA	35	270	0	0	0	0	0	0	0	0	0	0	0	0	0	212	0	0	0	0	0	0	0	0	0	0	0	0	0	0	528	113	692	
13	PICHINCHA	8	0	0	17	2	15	4	13	0	3	0	0	0	0	1	0	0	0	0	0	0	0	0	0	4	0	0	0	0	0	67	116	34	
14	SANTO DOMINGO DE LOS TSÁCHILAS	0	0	0	11	0	0	0	0	0	7	7	0	0	0	1	0	0	13	7	0	0	0	0	0	0	0	0	0	0	1	47	44	12	
15	TUNGURAHUA	0	0	0	1	0	0	2	0	2	1	1	0	0	0	1	2	1	0	0	0	0	0	0	0	0	0	0	0	0	0	12	35	11	
	Total general	589	1044	278	129	119	15	63	13	11	18	402	70	1	22	1	1	218	15	13	1	291	58653	12081	10	3400	62	5	32	10	65	928	187280	115480	30367

Fuente: Unidades de Monitoreo SNGR - Instituciones del SNGIRD. 22/03/2026 - 17:00

7. Declaratorias emitidas y COE activados

Declaratorias de niveles de alertas en todo el país:

Nivel de Gobierno	Provincia	Cantón	Parroquia	Fecha de declaratoria	Nivel de Alerta	Descripción
Alerta Regional	Esmeraldas, Los Ríos, Pichincha, Carchi, Guayas, Loja.	--	--	20/02/2026	Roja	DECLÁRESE el estado de ALERTA ROJA, a fin de precautelar mayores afectaciones causadas a raíz del aumento de precipitaciones y deslizamientos de tierra, con la finalidad de mantener el monitoreo y planear preparación para la respuesta.
Alerta Regional	Azuay, Bolívar, Cañar, Chimborazo, Cotopaxi, El Oro, Imbabura, Manabí, Morona Santiago, Napo, Orellana, Santa Elena, Santo Domingo de los Tsáchilas, Sucumbios, Zamora Chinchipe.	--	--	20/02/2026	Naranja	DECLÁRESE el estado de ALERTA NARANJA, a fin de precautelar mayores afectaciones causadas a raíz del aumento de precipitaciones y deslizamientos de tierra, con la finalidad de mantener el monitoreo y planear preparación para la respuesta.
Alerta Regional	Pastaza y Tungurahua.	--	--	20/02/2026	Amarilla	DECLÁRESE el estado de ALERTA AMARILLA, a fin de precautelar mayores afectaciones causadas a raíz del aumento de precipitaciones y deslizamientos de tierra, con la finalidad de mantener el monitoreo y planear preparación para la respuesta.
Alerta Cantonal	Esmeraldas	Esmeraldas	--	12/02/2026	Roja	El 12/02/2026 el COE Cantonal Esmeraldas actualizó la declaratoria de ALERTA AMARILLA a ALERTA ROJA en todo el cantón Esmeraldas, en concordancia con la Resolución Nro. 0028-2026 emitida por la Secretaría Nacional de Gestión de Riesgos
Alerta Cantonal	Guayas	Milagro	--	23/02/2026	Roja	El GAD Cantonal declaró en Alerta Roja al cantón Milagro
Alerta Parroquial	Manabí	Portoviejo	Andrés de Vera	24/02/2026	Roja	Mediante RESOLUCIÓN GADMP-2026-ALC-001, emitida el 25/02/2026, por el GAD Cantonal Portoviejo, se resolvió declarar el estado de ALERTA ROJA el sector comprendido en la Calle Chimborazo, Sector Miraflores Parroquia Andrés de Vera respaldado mediante informe.
Alerta Cantonal	Manabí	Montecristi	--	06/03/2026	Roja	Mediante RESOLUCIÓN ADMINISTRATIVA No. 011-2026-ALC-JLTL-GAMCM, Declarar en ALERTA ROJA al cantón Montecristi en las zonas susceptibles a inundación, por los efectos de la época lluviosa.
Alerta Cantonal	Los Ríos	Vinces	--	09/03/2026	Roja	ACOGERNOS A LA RESOLUCIÓN Nro. SNGR-036-2026; Y, DECLARAR LA ALERTA ROJA en toda la jurisdicción territorial del Cantón Vinces, provincia de Los Ríos, debido a la magnitud de las inundaciones y los impactos severos en la infraestructura, la población y cultivos agrícolas.

Declaratorias de emergencia nacional:

No.	Nacional	Fecha de declaratoria	Fecha de Cierre	Estado	Observación
1	Emergencia nacional	12/03/2026	12/05/2026	Vigente	Mediante RESOLUCIÓN Nro. SNGR- 48-2026, emitida el 12 de marzo de 2026, por la Secretaría Nacional de Gestión de Riesgos se resolvió: MODIFICAR la Declaratoria de Emergencia Regional emitida mediante Resolución Nro. SNGR-040-2026, de fecha 27 de febrero de 2026, a Declaratoria de Emergencia Nacional, y MODIFICAR el plazo de la Resolución por SESENTA (60) DÍAS, a partir de la suscripción de la presente Resolución, por el Estado de Emergencia Nacional por época lluviosa. debido a la afectación generalizada en el territorio, registrándose impactos en el 100% de las provincias y en el 85,58% de los cantones, con consecuencias significativas sobre la población, viviendas e infraestructura crítica.

Declaratorias de emergencias cantonales:

Desde el 01/01/2026 hasta la presente fecha se ha declarado en emergencia los siguientes cantones:

No.	Provincia	Cantón	Fecha de Activación	Fecha de cierre	Estado	Observaciones
1	Azuay	Girón	12/3/2026	--	Vigente	La máxima autoridad del cantón declara la Emergencia por los eventos suscitados los últimos días
2	Azuay	Santa Isabel	12/3/2026	--	Vigente	La máxima autoridad del cantón declara la Emergencia por los eventos suscitados los últimos días
3	Bolívar	Chillanes	11/3/2026	--	Vigente	La máxima autoridad del cantón declara la Emergencia por los eventos de época lluviosa
4	Chimborazo	Pallatanga	12/3/2026	10/5/2026	Vigente	Alcalde del GAD Pallatanga declaró en emergencia Lluvias intensas en el cantón Pallatanga a fin de precautelar mayores afectaciones causadas a raíz del aumento de precipitaciones y deslizamientos de tierra en el cantón Pallatanga por un plazo de 60 días.
5	Cotopaxi	La Maná	13/3/2026	12/5/2026	Vigente	El Alcalde del GAD Municipal de La Maná declara el estado de emergencia cantonal mediante Resolución Administrativa No. 035-GADMMLM-PS-2026, en atención a las afectaciones por la temporada invernal.
6	Cotopaxi	Sigchos	25/2/2026	26/3/2026	Vigente	Declaratoria de emergencia del cantón Sigchos, para coordinar y agilizar la respuesta ante la época lluviosa.
7	El Oro	La Lajas	7/3/2026	7/4/2025	Vigente	Declaratoria de emergencia territorial por lluvias
8	El Oro	Piñas	8/3/2026	8/4/2026	Vigente	Emergencia territorial por las afectaciones provocadas por época lluviosa.
9	El Oro	Portovelo	10/3/2026	25/5/2026	Vigente	GAD Portovelo declarar emergencia Territorial en todo el cantón, por el impacto a la población por los eventos de la época lluviosa
10	El Oro	Santa Rosa	23/2/2026	23/4/2026	Vigente	GAD Santa Rosa se declaró en situación de emergencia territorial.
11	El Oro	Zaruma	10/3/2026	10/5/2026	Vigente	GAD Zaruma se declaró en situación de emergencia territorial.
12	Esmeraldas	Muisne	13/3/2026	--	Vigente	La máxima autoridad del cantón declara la Emergencia por los eventos de época lluviosa
13	Esmeraldas	Quinindé	17/3/2026	--	Vigente	La máxima autoridad del cantón declara la Emergencia por los eventos de época lluviosa
14	Loja	Celica	27/2/2026	27/5/2026	Vigente	Resuelve declarar al cantón Celica en estado de emergencia por el nivel de impacto a la población, red vial y agua potable generados por la época lluviosa.
15	Loja	Pindal	24/2/2026	24/4/2026	Vigente	DECLARAR en situación de emergencia al cantón Pindal, debido a las fuertes lluvias que existen en el cantón Pindal, las mismas que han provocado cierre de vías, desabastecimiento de agua, inundaciones y viviendas afectadas.
16	Loja	Puyango	2/3/2026	-	Vigente	Se activa la Declaratoria de Emergencia al cantón Puyango por la presencia de precipitaciones intensas y el registro de afectaciones

17	Loja	Sozoranga	16/3/2026	14/5/2026	Vigente	Declarar la Situación de Emergencia a todo el Cantón Sozoranga
18	Loja	Zapotillo	24/02/2026	24/5/2026	Vigente	DECLARAR en situación de emergencia al cantón Zapotillo, debido a las fuertes lluvias
19	Los Ríos	Babahoyo	09/11/2026	9/5/2026	Vigente	Declarar la Situación de Emergencia en todo el territorio del Cantón Babahoyo, en virtud de los eventos presentados y de público conocimiento acontecidos en torno al fuerte periodo invernal que se han presentado en los diversos sectores del cantón que afectan la integridad, la salud y la vida de las personas que habitan en la circunscripción territorial cantonal.
20	Los Ríos	Quinsaloma	9/3/2026	7/5/2026	Vigente	DECLARATORIA DE EMERGENCIA, en base a los informes de las MTT, de la situación actual que se encuentra el cantón Quinsaloma por la fuerte etapa invernal.
21	Los Ríos	Urdaneta	10/3/2026	10/5/2026	Vigente	Declarar la Emergencia en el Cantón Urdaneta, debido a la fuerte etapa invernal que azota al territorio y a sus habitantes, por los efectos de las fuertes lluvias, e Institucional, con la finalidad de desarrollar las acciones preventivas, protectoras y reductoras del riesgo que precautelen la vida de las personas, protejan los recursos, infraestructuras, bienes, servicios.
22	Los Ríos	Ventanas	11/3/2026	10/5/2026	Vigente	Declarar el estado de emergencia en el cantón Ventanas por las afectaciones generadas por la temporada invernal (inundaciones, deslizamientos y daños a infraestructura), para ejecutar acciones de respuesta, mitigación y recuperación.
23	Los Ríos	Vinces	9/3/2026	9/5/2026	Vigente	DECLARAR LA EMERGENCIA al cantón Vinces por sesenta días, con el fin de que las instituciones públicas o empresas públicas o privadas puedan agilizar los procesos de contratación pública necesarios para la atención de la crisis, conforme a la Ley Orgánica del Sistema Nacional de Contratación Pública

Declaratorias de emergencias parroquiales:

Provincia	Cantón	Parroquia	Fecha de Activación	Fecha de cierre	Estado	Observaciones
Loja	Zapotillo	Cazaderos	23/2/2026	-	Vigente	Declaratoria de emergencia parroquial por lluvias.

Comités de Operaciones de Emergencias (COE) activados:

Desde el 01 de enero de 2026 a la fecha se han activado los siguientes COE:

- COE Nacional activo desde el 20/2/2026.

- 18 COE provinciales:

No.	Provincia	Fecha de Activación	Estado
1	Tungurahua	4/2/2026	Activo
2	Santa Elena	24/2/2026	Activo
3	Pichincha	19/2/2026	Activo
4	Orellana	25/2/2026	Activo
5	Napo	24/2/2026	Activo
6	Morona Santiago	2/3/2026	Activo
7	Manabí	30/1/2026	Activo
8	Los Ríos	18/3/2026	Activo
9	Loja	20/2/2026	Activo
10	Imbabura	25/2/2026	Activo
11	Guayas	10/2/2026	Activo
12	Esmeraldas	5/2/2026	Activo
13	El Oro	8/2/2026	Activo
14	Cotopaxi	11/2/2026	Activo
15	Chimborazo	13/3/2026	Activo
16	Cañar	18/2/2026	Activo
17	Bolívar	3/2/2026	Activo
18	Azuay	5/2/2026	Activo

- 90 COE cantonales:

No.	Provincia	Cantón	Fecha de Activación	Estado	No.	Provincia	Cantón	Fecha de Activación	Estado
1	Azuay	Camilo Ponce Enriquez	24/2/2026	Activo	46	Loja	Chaquarapamba	18/2/2026	Activo
2	Azuay	Cuenca	13/3/2026	Activo	47	Loja	Loja	25/2/2026	Activo
3	Azuay	Pucara	13/2/2026	Activo	48	Loja	Olmedo	25/2/2026	Activo
4	Azuay	Santa Isabel	10/3/2026	Activo	49	Loja	Paltas	18/2/2026	Activo
5	Azuay	Girón	5/2/2026	Activo	50	Loja	Pindal	24/2/2026	Activo
6	Bolívar	Caluma	16/3/2026	Activo	51	Loja	Puyango	18/2/2026	Activo
7	Bolívar	Chillanes	26/2/2026	Activo	52	Loja	Quilanga	18/2/2026	Activo
8	Bolívar	Chimbo	12/3/2026	Activo	53	Loja	Sozoranga	13/3/2026	Activo
9	Bolívar	Echeandia	5/3/2026	Activo	54	Loja	Zapotillo	20/2/2026	Activo
10	Bolívar	Guaranda	20/2/2026	Activo	55	Los Ríos	Babahoyo	10/2/2026	Activo
11	Cañar	La Troncal	12/2/2026	Activo	56	Los Ríos	Quevedo	24/2/2026	Activo
12	Chimborazo	Alausi	5/2/2026	Activo	57	Los Ríos	Quinsaloma	9/3/2026	Activo
13	Chimborazo	Cumandá	24/2/2026	Activo	58	Los Ríos	Urdaneta	10/3/2026	Activo
14	Chimborazo	Pallatanga	10/3/2026	Activo	59	Los Ríos	Ventanas	25/2/2026	Activo
15	Chimborazo	Penipe	12/2/2026	Activo	60	Los Ríos	Vinces	9/3/2026	Activo
16	Chimborazo	Riobamba	2/2/2026	Activo	61	Manabí	Bolívar	11/2/2026	Activo
17	Cotopaxi	La Maná	9/3/2026	Activo	62	Manabí	Flavio Alfaro	27/2/2026	Activo
18	Cotopaxi	Pujilí	14/1/2026	Activo	63	Manabí	Jipijapa	6/2/2026	Activo
19	Cotopaxi	Sigchos	19/2/2026	Activo	64	Manabí	Junín	18/2/2026	Activo
20	Cotopaxi	Pangua	16/3/2026	Activo	65	Manabí	Montecristi	2/3/2026	Activo
21	El Oro	Arenillas	11/2/2026	Activo	66	Manabí	Paján	27/2/2026	Activo
22	El Oro	Atahualpa	11/2/2026	Activo	67	Manabí	Portoviejo	6/2/2026	Activo
23	El Oro	Balsas	11/2/2026	Activo	68	Manabí	Puerto López	27/2/2026	Activo
24	El Oro	Chilla	10/2/2026	Activo	69	Manabí	Santa Ana	29/1/2026	Activo
25	El Oro	El Guabo	26/2/2026	Activo	70	Manabí	Sucre	5/3/2026	Activo
26	El Oro	Huaquillas	11/2/2026	Activo	71	Manabí	Tosagua	7/1/2026	Activo
27	El Oro	Las Lajas	11/2/2026	Activo	72	Morona Santiago	Gualaquiza	12/3/2026	Activo

No.	Provincia	Cantón	Fecha de Activación	Estado	No.	Provincia	Cantón	Fecha de Activación	Estado
28	El Oro	Machala	14/2/2026	Activo	73	Morona Santiago	Huamboya	23/2/2026	Activo
29	El Oro	Marcabellí	13/2/2026	Activo	74	Morona Santiago	Sucúa	2/3/2026	Activo
30	El Oro	Pasaje	10/2/2026	Activo	75	Morona Santiago	Tiwintza	25/2/2026	Activo
31	El Oro	Piñas	8/2/2026	Activo	76	Napo	Archidona	4/3/2026	Activo
32	El Oro	Portovelo	11/2/2026	Activo	77	Napo	Carlos Julio Arosemena Tola	5/3/2026	Activo
33	El Oro	Santa Rosa	12/2/2026	Activo	78	Napo	El Chaco	8/1/2026	Activo
34	El Oro	Zaruma	24/2/2026	Activo	79	Napo	Tena	10/3/2026	Activo
35	Esmeraldas	Esmeraldas	23/1/2026	Activo	80	Orellana	Francisco de Orellana	23/2/2026	Activo
36	Esmeraldas	Muisne	8/3/2026	Activo	81	Pichincha	Cayambe	12/3/2026	Activo
37	Guayas	Balao	12/2/2026	Activo	82	Pichincha	Mejía	4/3/2026	Activo
38	Guayas	Balzar	24/2/2026	Activo	83	Pichincha	Puerto Quito	2/3/2026	Activo
39	Guayas	Lomas de Sarquentillo	6/3/2026	Activo	84	Pichincha	Quito	24/2/2026	Activo
40	Guayas	Milagro	23/2/2026	Activo	85	Pichincha	Rumiñahui	4/3/2026	Activo
41	Guayas	Palestina	25/2/2026	Activo	86	Pichincha	San Miguel de Los Bancos	20/2/2026	Activo
42	Guayas	Simón Bolívar	24/2/2026	Activo	87	Santo Domingo De Los Tsáchilas	La Concordia	13/2/2026	Activo
43	Imbabura	Cotacachi	4/3/2026	Activo	88	Zamora Chinchipe	El Pangui	19/1/2026	Activo
44	Loja	Catamayo	24/2/2026	Activo	89	Sucumbios	Sucumbios	9/3/2026	Activo
45	Loja	Celica	18/2/2026	Activo	90	Zamora Chinchipe	Paquisha	29/1/2026	Activo

25 COE parroquiales:

No.	Zamora Chinchipe	Paquisha	Parroquia	Fecha de Activación	Estado
1	Azuay	Cuenca	Baños	12/3/2026	Activo
2	El Oro	Atahualpa	Cordoncillo	7/2/2026	Activo
3	El Oro	Marcabellí	El Ingenio	23/2/2026	Activo
4	El Oro	Pasaje	Uzhycrrumi	11/3/2026	Activo
5	El Oro	Piñas	Capiro	12/2/2026	Activo
6	El Oro	Portovelo	Salati	26/2/2026	Activo
7	El Oro	Santa Rosa	Torata	22/2/2026	Activo
8	El Oro	Santa Rosa	Victoria	23/2/2026	Activo
9	El Oro	Zaruma	Abañin	26/2/2026	Activo
10	Imbabura	Cotacachi	Vacas Galindo	13/3/2026	Activo
11	Loja	Celica	Cruzpamba	23/2/2026	Activo
12	Loja	Celica	Pózul	23/2/2026	Activo
13	Loja	Celica	Tnte. Maximiliano Rodríguez	19/2/2026	Activo
14	Loja	Celica	Sabanilla	23/2/2026	Activo
15	Loja	Pindal	Chaquinal	23/2/2026	Activo
16	Loja	Pindal	Milagros	21/2/2026	Activo
17	Loja	Saraguro	Manú	13/3/2026	Activo
18	Loja	Zapotillo	Cazaderos	23/2/2026	Activo
19	Loja	Zapotillo	Paletillas	24/2/2026	Activo
20	Loja	Zapotillo	Bolaspamba	23/2/2026	Activo
21	Los Ríos	Puebloviejo	San Juan	5/2/2026	Activo
22	Orellana	Francisco de Orellana	Taracoa	27/2/2026	Activo
23	Pichincha	Mejía	Manuel Cornejo Astorga	19/1/2026	Activo
24	Santo Domingo De Los Tsáchilas	Santo Domingo	Alluriquín	26/1/2026	Activo
25	Santo Domingo De Los Tsáchilas	Santo Domingo	Puerto Limón	4/3/2026	Activo

Fuente: Unidades de Monitoreo SNGR - Instituciones del SNDGIRD. 22/03/2026 - 17:00

8. Eventos adversos de alto impacto

A continuación, se detallan los eventos adversos relevantes de los últimos 15 días:

Zona 1:

- Esmeraldas/Muisne/San Gregorio/Recintos: Las Delicias, Contrera, San Jacinto, Balsalito y Guadurnal**, por lluvias registradas la madrugada y mañana del 08/03/2026, se produjo el desbordamiento de los ríos Muisne, Canuto, Sucio y Repartidero, suscitándose una inundación en varios recintos de la parroquia.

En la entrega de Asistencia Humanitaria de la SNGR se registró el incremento de las familias y personas afectadas. UGR GAD Cantonal Muisne informa que los sectores ya no se encuentran anegados; los ríos ya no están desbordados. Las familias afectadas se mantienen pernoctando en sus viviendas. La vía de primer orden [E15] Y del Salto se encuentra **habilitada con precaución** para conducir..

- 280 familias, 1149 personas afectadas.
- 280 viviendas afectadas.
- 20 animales afectados (ganado porcino, ganado bovino, pollos de traspatio).
- 506 animales muertos (ganado bovino menor, ganado porcino, ganado porcino menor, patos, pollos de granja, pollos traspatio).
- Ha. cultivos afectados 850.40 (cacao nacional, plátano, yuca, jameiro, maracuyá, saboya, maíz).
- Ha. cultivos destruidos: 2623 (cacao nacional, plátano, maíz, pasto, maracuyá.).

El 15/03/2026, SNGR realizó la entrega de asistencia humanitaria y continúa coordinando recursos para seguir entregando AH en los recintos afectados. MDH realizó la entrega de kits de ropa en varios recintos afectados. MAGP realizó el levantamiento de información y daños de los cultivos afectados.

Zona 3

- Cotopaxi / Sigchos / Chugchilán / Caserío Guasumbini Chico, vía Sigchos - Chugchilán**, El 09/03/2026 por lluvias registradas, se produjo un deslizamiento que afectó totalmente a la vía de tercer orden, además hay una vivienda destruida y posiblemente 2 personas extraviadas.

Las cuatro familias evacuadas se encuentran en familias de acogida.

- 1 persona fallecida (cuerpo recuperado).
- 1 persona extraviada (continúan labores de búsqueda).
- 4 familias evacuadas, 20 personas.
- 1 vivienda destruida.
- Animales menores muertos (cifra bajo evaluación)
- Vía de tercer orden afectada (cerrada)

UGR GAD Sigchos informa que no se realizó la búsqueda de la persona extraviada, ya que no se cuenta con maquinaria. Se solicitó al GAD provincial el apoyo de una retroexcavadora. SNGR monitorea el evento.

Zona 5-8

- **Los Ríos/Urdaneta/Ricaurte/ La Industria, cascada Pan de Azúcar**, debido al aumento del caudal del río Guambabi en la mañana del 16/03/2026, se reportó la erosión de las bases de un puente artesanal elaborado por los habitantes de la zona y que conecta con el rcto. La industria Este daño hizo que el puente colapsara y provocó la caída de una persona, la cual sufrió golpes en las piedras dentro del caudal del río.

El cuerpo fue retirado por los familiares luego de la respectiva documentación entregada para la velación del mismo, mientras que el puente artesanal destruido no será reconstruido por la ciudadanía.

- 1 persona fallecida
- 1 puente destruido

Cuerpo de Bomberos de Urdaneta avanzó al sitio, ratificando para la de signos vitales, ratificando la muerte del ciudadano. PPNN avanzó al sitio para brindar seguridad a la ciudadanía y personal de la DINASEC levantó el cuerpo del fallecido para ser movilizado hacia la morgue del cantón. UGR Urdaneta asistió al sitio para confirmación de novedades. SNGR realiza consolidado con puntos focales y cierre del evento.

- **Los Ríos/Babahoyo/Babahoyo, Cabecera Cantonal/varios sectores (Av. 5 de Junio - Av. Juan x Marcos - Av. Vargas Machuca - Av. Custodio Sánchez)**, debido a la presencia de lluvias a nivel cantonal, en la mañana del 13/03/2026, se reportó el desbordamiento del río San Pablo como también el aumento de agua en la sabana, provocando ingreso de agua varias viviendas de la zona Urbana de la ciudad, como también a varios bienes públicos y privados.

- 1 persona fallecida
- 400 personas afectadas
- 100 familias afectadas
- 100 viviendas afectadas
- 2 bienes públicos afectados (UVC - Terminal terrestre de Babahoyo)
- 1 bien privado afectado. (Shopping Babahoyo)
- 300 metros lineales de vía afectados

CTE y ATM se mantienen alrededor de la zona céntrica colaborando con la seguridad a la ciudadanía y al tránsito vehicular. SNGR realiza consolidación de información con los puntos focales. SNGR en coordinación con Gobernación de Los Ríos, MAE y Cruz Roja se encuentran realizando la distribución de agua mediante tanqueros en la ciudad. Cuerpo de Bomberos Babahoyo realizó la extracción del cuerpo.

- **Los Ríos/Babahoyo/Clemente Baquerizo/varios sectores (Av. Universitaria - El Chorrillo - Av. 25 de Junio - Clemente Baquerizo)**, debido a la presencia de lluvias a nivel cantonal, en la mañana del 13/03/2026, se reportó el desbordamiento del río San Pablo con ingreso de agua en varias viviendas de la zona urbana de la ciudad, como también en varios bienes públicos y privados.

Luego del barrido en la zona afectada, se informó que el caudal continúa desbordado en las zonas bajas; sin embargo, en varios sectores de la zona céntrica se registra un descenso significativo del nivel de agua, permitiendo la normal circulación vehicular. Los bienes públicos y privados han retomado sus actividades sin presencia de agua, al igual que las familias en el área central, quienes permanecen en sus viviendas en condiciones normales; no obstante, en las zonas bajas aún se mantiene la presencia de agua.

- 800 personas afectadas.
- 200 familias afectadas.
- 200 viviendas afectadas.
- 4 bienes públicos afectados. (Emsaba EP - Universidad UTB - Subestación Eléctrica CNEL - Mercado Municipal 24 de Mayo)
- 3 bienes privados afectados. (El Tuti - Panadería La Nacional - Piscina San Pablo)
- 500 metros lineales afectados.

CTE y ATM se mantienen alrededor de la zona céntrica colaborando con la seguridad a la ciudadanía y al tránsito vehicular. SNGR realiza seguimiento del evento. ATM realizó verificación de novedades con barrido en las zonas afectadas, cerró callejones alternos de la vía principal. Jefe Político Babahoyo se mantiene en la zona afectada realizando barrido y verificación de novedades. GAD Babahoyo realizó barrido en la zona afectada. SNGR realiza consolidación de información con los puntos focales.

- **Los Ríos/Valencia/Valencia/rcto. Chipe, rcto. Penisola**, Debido a la presencia de fuertes lluvias en la madrugada del 09/03/2026, se reportó el desbordamiento del río Quindigua, afectando a varias viviendas del lugar y a la vía de tercer orden que conecta los recintos mencionados, actualmente la vía se encuentra **cerrada**, por lo que la movilización se realiza por la vía alterna vía **La Maná hacia Valencia**, el caudal se encuentra con tendencia a **disminuir de nivel** y las familias se mantienen en sus viviendas con presencia de agua estancada.
 - 100 familias afectadas
 - 100 viviendas afectadas
 - 10 metros lineales afectados

GAD Valencia se encuentra con maquinaria y personal técnico colaborando en la rehabilitación de la vía, a su vez se realizó verificación de novedades con barrido en la zona afectada. Se informa la novedad al MAGP para levantamiento de MAAPEA. SNGR realizó levantamiento de informe de eventos adversos luego de la inspección técnica en la zona afectada para gestionar la entrega de asistencia humanitaria por excepcionalidad.
- **Los Ríos/Quinsaloma/Quinsaloma/varios sectores, río Calope, río Calabí, río Umbe**. Debido a la presencia de fuertes lluvias en la madrugada del 09/03/2026, se reporta el desbordamiento de los ríos Calope, Calabí con Umbe, afectando al cementerio cantonal con varias viviendas de los recintos mencionados.

Actualmente los caudales se encuentran con tendencia a disminuir de nivel, las familias se mantienen en las viviendas sin presencia de agua y se espera el reporte de afectaciones a cultivos.

 - 1000 personas afectadas
 - 250 familias afectadas
 - 250 viviendas afectadas
 - 1 bien público afectado (cementerio)

SNGR en coordinación con el GAD Quinsaloma realizó entrega de asistencia humanitaria. SNGR se mantiene realizando barrido en la zona afectada en compañía de UGR Quinsaloma para levantamiento de EVIN digital.
- **Guayas / Salitre/Salitre, cabecera Cantonal /Varios sectores**, a causa de las precipitaciones de la madrugada del 04/03/2026, el incremento del río Vinces provocó su desbordamiento, generando acumulación e ingreso de agua en viviendas.

GAD Cantonal informa que aproximadamente cuatrocientas familias afectadas permanecen en sus propias viviendas. Asimismo, se encuentra ejecutando trabajos de drenaje de agua mediante cinco motobombas en diferentes sectores. Hasta el momento, el río Vinces continúa **desbordado**.

 - 400 familias, 1200 personas afectadas
 - 400 viviendas afectadas (por acumulación e ingreso de agua)
 - calles y avenidas con acumulación de agua

GAD Cantonal continúa realizando el respectivo levantamiento de información
- **Guayas/Balao/Balao/ Varios Sectores (Santa Teresita, San José, Barrio nuevo, Cabecera Cantonal)**, por lluvias durante la noche del 09 y la madrugada del 10/03/2026, se reportó el desbordamiento del río Balao causando inundación en las calles y viviendas del sector.

GAD Cantonal informó la activación del alojamiento temporal en el Centro de Cateques Juan Pablo II, donde inicialmente se encontraban albergadas 14 familias (30 personas); posteriormente ingresaron 14 familias adicionales (63 personas), registrando actualmente un total de 28 familias (99 personas) acogidas. Asimismo, el GAD Cantonal continúa con el levantamiento de información y la ejecución de labores de limpieza en el cantón, en coordinación con la Prefectura del Guayas. El río Balao se encuentra con tendencia en el caudal normal.

 - 430 familias, 3480 personas damnificadas
 - 28 familias, 99 personas que encuentran alojadas en el Albergue Temporal
 - 430 viviendas afectadas
 - Calles anegadas.

GAD Cantonal confirmó el evento y sigue realizando el respectivo levantamiento de información y realiza la respectiva limpieza de viviendas y vías. Prefectura de Guayas sigue realizando los debidos trabajos de limpieza del río y sus alrededores y realizó entrega de asistencia humanitaria. COE Cantonal sigue activo. Cuerpo de Bomberos de Balao realiza recorridos por varios sectores. SNGR se encuentra en el sitio para coordinar acciones en conjunto con la Jefatura Política y le da seguimiento al evento, mantiene el soporte logístico requerido para la operación del alojamiento con el apoyo del MINEDEC.

Zona 7

- **El Oro/Zaruma/Salvias/Salvias**, debido a lluvias del 9/03/2026, en la cuenca alta del río Salvias, se registró el desbordamiento del mismo provocando inundación en la parroquia. La inundación trajo consigo sedimentos y palizada que afectó viviendas, puentes, vías y servicios de

la cabecera parroquial. Además, a causa del evento, se reportaron daños a puentes vehiculares y a servicios como agua, energía eléctrica y telecomunicaciones.

Mediante informe MAGP indica afectación pecuaria. Adicional el alojamiento temporal se mantiene activo con 2 familias conformadas por 4 personas.

- 32 familias, 96 personas afectadas, (30 personas están en casas acogientes y 66 personas se mantienen en sus viviendas)
- 18 familias, 54 personas Damnificadas (2 familias de 4 personas en albergue y 16 familias de 50 en casas acogientes)
- 23 viviendas afectadas.
- 4 bienes privados afectados (locales comerciales)
- 1 puente destruido.
- 1 puente afectado.
- 80% servicio de agua potable afectado.
- 75% servicio de telecomunicaciones afectado.
- 50% de servicio eléctrico afectado (restablecido en su totalidad)
- 37 animales muertos (ganado porcino)

MAG implementará acciones de apoyo para productores con afectación. SNGR realizó recorrido y evaluación de necesidades en el alojamiento Temporal Casa Comunal Ortega Alto. MSP se mantiene en el sitio brindando atención a las familias albergadas. CNEL realizó trabajos de remediación del tendido eléctrico y restablecimiento del servicio de energía. MIT realizó recorrido e inspección estructural de las viviendas, con el objetivo de tomar acciones por el riesgo que presentan por estar ubicadas cerca del río. COE Cantonal se mantiene activo articulando acciones en atención al evento.

- **El Oro/Portovelo/Portovelo/Varios Sectores (28 de Noviembre, La Florida, Cda El Oro, Las Malvinas, 14 de Enero, Polideportivo y Puente Rojo)**

El 9/03/2026, por lluvias registradas en la cuenca alta del río Amarillo provocaron su desbordamiento, generando inundaciones en viviendas y erosión en muros de contención en distintos sitios. Además, se reportó el colapso de una pared en una planta de beneficio de extracción minera, así como afectaciones en varios puentes. De igual manera, se identificaron grietas en el patio posterior de una vivienda, por lo que sus propietarios fueron evacuados de manera preventiva hacia una casa acogiente.

Se colocó material de escollera en los sitios de Las Malvinas, Puente Rojo y Polideportivo. Además, el río Amarillo se encuentra en su cauce normal y se actualizan estadísticas de afectaciones.

- 125 familias afectadas (382 personas)
- 28 familias damnificadas (78 personas)
- 153 viviendas afectadas.
- 1 bien privado afectado (planta de beneficio)
- 5 puentes afectados.

GAD Cantonal de Portovelo, conjuntamente con GAD Provincial y Empresa Privada realizaron la colocación de escollera en distintos sitios afectados por la erosión del río. OOPP del GAD Portovelo realiza limpieza de los sedimentos en calles de diferentes sectores. Cuerpo de Bomberos de Portovelo, realiza monitoreo constante a las corrientes hídricas. OOPP del GAD de Portovelo coordinó la movilización de material de relleno, para reforzar muro de escollera. El 10/03/2026, el COE cantonal de Portovelo por unanimidad recomendó declarar en emergencia territorial al cantón. Cruz Roja y GAD Cantonal en conjunto con un equipo evaluador, realizaron EVIN. SNGR UPREA realizó sobrevuelo mediante un dron, con el objetivo de tener una mejor perspectiva de las afectaciones en el cantón.

- **El Oro/Zaruma/Sinsao/Ortega Bajo, vía Sinsao - Zaruma.** Por lluvias suscitadas el 08/03/2026, se registró el incremento del caudal del río Ortega, lo que ocasionó erosión hídrica y comprometió la vía de tercer orden, dejándola cerrada en su totalidad. Adicional se registró el colapso del puente Roble Bajo dejando incomunicada a la comunidad.

Vía de tercer orden está habilitada y las familias realizan sus actividades con normalidad. Caudal de río Ortega se encuentra con tendencia a disminuir su nivel.

- 50 familias afectadas (200 personas).
- 1 puente destruido.
- 10 metros lineales de vía afectada. SNGR mantiene seguimiento con Pdte. del GAD Parroquial de Sinsao y coordina con GAD Provincial para atención y recuperación de la vía.

OOPP GAD Cantonal, GAD Provincial y con apoyo de GAD Parroquial, realizaron los trabajos en la vía y colocando material de escollera. SNGR realizó la entrega de asistencia humanitaria y en conjunto con un equipo evaluador realizó EVIN.

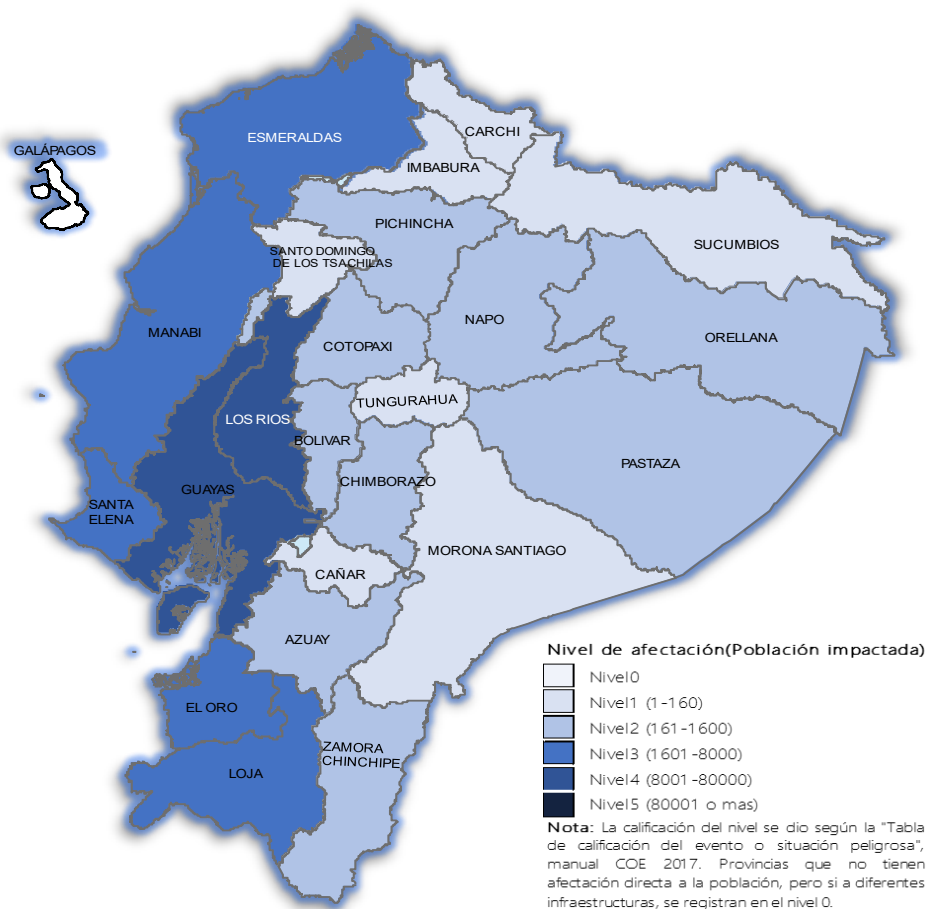
- **El Oro/Piñas/Piñas/ Varios sectores, El Cisne, San José, Villa Elvira, Piedra Blanca, Guayabal, El Trigal, San Francisco, Florida, Roldós.** Debido a las lluvias suscitadas el 07/03/2026, se registró inundación, afectando a varias viviendas por el ingreso de agua, además se registró el desbordamiento del río Piñas y la quebrada La Arada.

Las familias fueron beneficiadas con la entrega de asistencia humanitaria y mediante EVIN se actualizan las cifras de afectación.

- 152 familias afectadas (438 personas).
- 66 familias damnificadas (155 personas).
- 218 viviendas afectadas.
- 40% servicio de agua potable afectado (restablecido).
- 40% servicio de energía eléctrica afectado (restablecido).
- Calles afectadas con acumulación de agua y palizada

SNGR en compañía de Gobernador de El Oro, Jefe Político, Comisario Nacional, Tenientes Políticos, Área de Acción Social del GAD de Piñas y con apoyo de FFAA, realizaron la entrega de asistencia humanitaria a las familias. COE Provincial se reunió el 17/03/2026, para articular acciones de respuesta. Obras Públicas del GAD Cantonal realizó trabajos de limpieza de cunetas y alcantarillas en varios sitios del cantón.

9. Mapa de Afectación por Lluvias



SitRep generado por la Dirección de Monitoreo de Eventos Adversos de la Secretaría Nacional de Gestión de Riesgos.

SitRep elaborado por:

Nombre: Gabriel Shigla - Analista de Monitoreo de Eventos Adversos
Correo electrónico: andres.shigla@gestionderiesgos.gob.ec
Teléfono: 042593500 ext. 1602

SitRep aprobado por:

Nombre: Stalin Jiménez - Director de Monitoreo de Eventos Adversos
Correo electrónico: director.monitoreo@gestionderiesgos.gob.ec
Teléfono: 042593500 ext. 1602

Para ser agregado o removido de esta lista de SitRep, por favor envíe un correo electrónico a sala.nacional@gestionderiesgos.gob.ec
Para más información, visite nuestro sitio Web: <https://www.gestionderiesgos.gob.ec/informes-de-situacion-actual-por-eventos-adversos-ecuador/>