

Sitrep 57 – Por lluvias, del 1 de enero de 2026 a la fecha

INFORME DE SITUACIÓN NACIONAL

Este Informe cubre el período desde el 01/01/2026 hasta el 20/03/2026-13:00
El próximo SITREP será emitido en caso de generarse nueva actividad relevante

1. Puntos importantes

- Desde el 1 de enero de 2026 hasta la presente fecha se han registrado **1.995 eventos adversos por lluvias afectando a 24 provincias, 191 cantones y 640 parroquias**. Los eventos más recurrentes corresponden a: **inundaciones (38,80%), deslizamientos (36,49%), lluvias intensas (8,97%), erosión hídrica (4,06%), hundimientos (3,51%), aluviones (2,91%), vendavales (2,46%) y caídas (colapsos) (1,40%)** entre los principales.
- En lo que va del año 2026, las provincias con mayor impacto a la población son: **Guayas, Los Ríos, El Oro, Esmeraldas, Manabí, Loja, Santa Elena, y Chimborazo**.
- En total, los eventos reportados, **impactaron a 76.441 personas**. En enero se **registraron 1.781 personas impactadas**, en febrero **34.538 personas impactadas** y en lo que va el mes de marzo **se registra 40.122 personas impactadas**.
- Mediante RESOLUCIÓN Nro. SNGR-036-2026, emitida el **20/02/2026**, por la Secretaría Nacional de Gestión de Riesgos se resolvió declarar: **ALERTA ROJA** por Época Lluviosa 2026. Carchi, Esmeraldas, Guayas, Loja, Los Ríos y Pichincha. **ALERTA NARANJA**: Azuay, Bolívar, Cañar, Chimborazo, Cotopaxi, El Oro, Imbabura, Manabí, Morona Santiago, Napo, Orellana, Santa Elena, Santo Domingo de los Tsáchilas, Sucumbios, Zamora Chinchipe. **ALERTA AMARILLA**: Pastaza y Tungurahua.
- Mediante RESOLUCIÓN Nro. SNGR- 48-2026, emitida el **12 de marzo de 2026**, por la Secretaría Nacional de Gestión de Riesgos se resolvió: MODIFICAR la Declaratoria de **Emergencia Regional** emitida mediante Resolución Nro. SNGR-040-2026, de fecha 27 de febrero de 2026, a **Declaratoria de Emergencia Nacional**, y MODIFICAR el plazo de la Resolución por **SESENTA (60) DÍAS, a partir de la suscripción de la presente Resolución, por el Estado de Emergencia Nacional por época lluviosa**, debido a la afectación generalizada en el territorio, registrándose impactos en el 100% de las provincias y en el 85,58% de los cantones, con consecuencias significativas sobre la población, viviendas e infraestructura crítica.
- Mediante **Decreto ejecutivo Nro. 325, firmado el 12 de marzo de 2026, por el presidente del Ecuador Daniel Noboa Azin, resuelve declarar** como prioridad nacional la ejecución articulada e inmediata de **acciones de preparación, respuesta y recuperación frente al impacto causado por la época lluviosa en todo** el territorio nacional conforme la declaratoria de emergencia nacional contenida en la Resolución No. SNGR-48-2026 de 12 de marzo de 2026.
- En este período, se han **declarado 22 emergencias locales**.
- Para atención y coordinación de acciones de respuesta se encuentran activos: **1 COE Nacional, 18 COE provinciales, 87 COE cantonales y 25 COE parroquiales**.
- En lo que va del 2026, por lluvias se han activado **28 alojamientos temporales**, de los cuales **17 se encuentran activos** y **11 se encuentran cerrados**, adicional, existen 4 alojamientos temporales implementados.
- La SNGR ha entregado hasta la fecha, un total de **32.668 bienes de asistencia humanitaria** en 22 provincias, como parte de las acciones de respuesta ante eventos adversos y para la atención de la población afectada.

NIVEL DE AFECTACIÓN

4

Calificación realizada con base al Manual del COE 2017

2. Situación Hidrometeorológica actual

Con base en el boletín Meteorológico de predicción de lluvias N° 78 del 20 marzo, el INAMHI emite las condiciones esperadas para las próximas 24 horas.

20 marzo tarde (13:00 a 19:00)

Región Litoral: e prevé lluvias leves en Santo Domingo, Los Ríos e interior de Manabí.

Región Sierra: luvias en Bolívar, y lluvias aisladas en zonas cercanas a cordillera occidental.

Región Amazónica: No se prevé eventos relevantes.

Región Insular: Lluvia y llovizna puntual en las Islas.

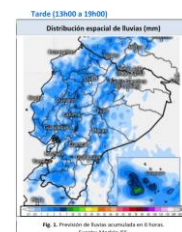
Noche (19:00 a 06:00)

Región Litoral: probables lluvias en Los Ríos, Manabí y Guayas.

Región Sierra: No se prevé eventos de precipitación intensos.

Región Amazónica: luvias aisladas en Orellana, Pastaza y Morona Santiago.

Región Insular: No se prevé eventos relevantes.



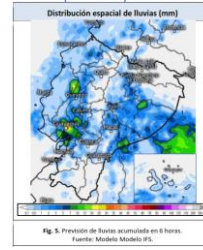
21 marzo mañana (06:00 a 12:00)

Región Litoral: Precipitaciones en Los Ríos, Guayas e interior de Manabí.

Región Sierra: No se prevé eventos de lluvia.

Región Amazónica: Lluvias aisladas en Morona Santiago y Pastaza.

Región Insular: Loviznas en las islas.



ESTADO DE CUERPOS DE AGUA.

Al momento, en el seguimiento realizado por las Unidades de Monitoreo de la SNGR, se registran **13 cuerpos hídricos desbordados** y **15 cuerpos hídricos con tendencia a subir de nivel**:

13 Cuerpos hídricos desbordados

Nro.	Provincia	Cantón	Parroquia	Sector	Cuerpo Hídrico	Fecha de Novedad
1	Los Ríos	Babahoyo	Pimocha	El Desquite	Babahoyo	2026-03-12
2	Los Ríos	Babahoyo	El Salto	Coop. Jorge Yáñez	La Virgen	2026-03-11
3	Guayas	Daule	Limalonal	Piñal de Abajo	Daule	2026-03-11
4	Los Ríos	Baba	Isla de Bejucal	Nueva Esperanza	Cancaqua	2026-03-09
5	Los Ríos	Urdaneta	Ricaurte	rcto. Santa Clara	Pijullo	2026-03-05
6	Los Ríos	Babahoyo	Barreiro	Barreiro Nuevo	San Pablo	2026-03-05
7	Guayas	Salitre (Urbina Jado)	La Victoria (Nauza)	Varios sectores	Babahoyo	2026-03-03
8	Los Ríos	Babahoyo	Febres Cordero (Las Juntas) (Cab. en Mata de Cacao)	Piladora Don Eduardo - Las Cañitas	Chilintomo	2026-03-01
9	Los Ríos	Montalvo	Montalvo, Cabecera Cantonal	San Vicente	Changuil	2026-03-01
10	Los Ríos	Montalvo	Montalvo, Cabecera Cantonal	rcto. Sabaneta	San Pablo	2026-02-26
11	Guayas	Palestina	Palestina, Cabecera Cantonal	Varios Sectores (Las Abras, Las Cañas)	Macul	2026-02-25
12	Guayas	Alfredo Baquerizo Moreno (Juján)	Alfredo Baquerizo Moreno (Juján), Cabecera Cantonal	Varios Sectores (Sector Los Amarillos, San Antonio y El Tránsito)	Los Amarillos	2026-02-23
13	Los Ríos	Babahoyo	Caracol	rcto. Playas de hojarasca	Caracol	2026-02-13

15 Cuerpos hídricos con tendencia a subir de nivel

Nro.	Provincia	Cantón	Parroquia	Sector	Cuerpo Hídrico	Fecha de Novedad
14	Los Ríos	Vinces	Vinces, Cabecera Cantonal	Malecón de Vinces	Vinces	2026-03-10
15	Los Ríos	Vinces	Antonio Sotomayor (Cab. en Playas de Vinces)	San Francisco	Junquillo	2026-03-10
16	Guayas	Coronel Marcelino Maridueña	Coronel Marcelino Maridueña (San Carlos), Cabecera Cantonal	Varios Recintos (Chanchan, Dos Pinos, Los Cacaos)	Chimbo	2026-03-10
17	Guayas	San Jacinto De Yaguachi	Yaguachi Viejo (Cone)	Varios Sectores	Chimbo	2026-03-10
18	Guayas	Salitre (Urbina Jado)	Junquillal	Recinto Hacienda Nueva	Pula	2026-03-03
19	Los Ríos	Urdaneta	Ricaurte	La Victoria	Salampe	2026-03-01
20	Los Ríos	Babahoyo	La Unión	La Puntilla	La Clementina	2026-03-01
21	Guayas	Pedro Carbo	Pedro Carbo, Cabecera Cantonal	Recinto Paraíso de Villao	Villao	2026-03-01
22	Los Ríos	Palenque	Palenque, Cabecera Cantonal	Malecón de Palenque	La Reveza	2026-02-24
23	Los Ríos	Quevedo	San Camilo	Malecón de Quevedo	Quevedo	2026-02-24
24	Guayas	Daule	Daule, Cabecera Cantonal	Varios Sectores	Pula	2026-02-24
25	Guayas	Salitre (Urbina Jado)	El Salitre (Las Ramas), Cabecera Cantonal	Varios Recintos	Vinces	2026-02-19
26	Los Ríos	Vinces	Antonio Sotomayor (Cab. en Playas de Vinces)	Bahía Carrillo	Pula	2026-02-19
27	Los Ríos	Babahoyo	Febres Cordero (Las Juntas) (Cab. en Mata de Cacao)	rcto. San Pedro	Las Juntas	2026-02-18
28	Los Ríos	Babahoyo	Febres Cordero (Las Juntas) (Cab. en Mata de Cacao)	San Antonio	San Antonio	2026-02-13

3. Eventos Adversos y Afectaciones - Resumen.

Desde el 01/01/2026 a la fecha, por lluvias se registraron un **total de 1.995 eventos adversos**, distribuidos de la siguiente manera:

No.	Provincia	No. De eventos	Inundación	Deslizamiento	Lluvias Intensas	Erosión Hídrica	Hundimiento	Aluvión (Flujos)	Vendaval	Caidas (Colapso)	Tormenta Eléctrica	Granizada	Repetición	Exceso de humedad	Avalancha	Torbellino (Remolino de viento)
1	GUAYAS	371	294	6	47	12	--	--	12	--	1	--	--	--	--	--
2	EL ORO	243	95	96	4	14	12	6	3	7	3	--	3	--	--	--
3	PICHINCHA	204	33	116	42	--	3	3	--	2	2	2	--	--	--	--
4	BOLÍVAR	160	13	124	1	11	3	4	1	1	--	--	--	1	--	1
5	LOJA	155	24	93	14	1	10	10	--	2	--	--	1	--	--	--
6	LOS RÍOS	123	86	7	8	1	11	--	9	--	1	--	--	--	--	--
7	AZUAY	105	22	57	6	5	5	4	--	5	--	1	--	--	--	--
8	ESMERALDAS	97	40	34	14	--	4	1	3	--	1	--	--	--	--	--
9	MANABÍ	86	51	10	8	2	1	10	3	--	--	--	1	--	--	--
10	CHIMBORAZO	85	8	37	3	7	6	12	1	9	--	2	--	--	--	--
11	IMBABURA	54	5	42	4	--	2	1	--	--	--	--	--	--	--	--
12	COTOPAXI	51	10	19	7	3	1	3	2	1	--	2	--	1	2	--
13	MORONA SANTIAGO	47	9	21	--	10	1	1	3	1	1	--	--	--	--	--

No.	Provincia	No. De eventos	Inundación	Deslizamiento	Lluvias Intensas	Erosión Hídrica	Hundimiento	Aluvión (Flujos)	Vendaval	Caidas (Colapso)	Tormenta Eléctrica	Granizada	Reptación	Exceso de humedad	Avalancha	Torbellino (Remolino de viento)
14	SANTA ELENA	40	27	2	7	1	3	--	--	--	--	--	--	--	--	--
15	SANTO DOMINGO DE LOS TSÁCHILAS	26	12	6	2	3	1	--	2	--	--	--	--	--	--	--
16	TUNGURAHUA	24	9	8	2	--	2	--	2	--	--	--	--	1	--	--
17	PASTAZA	24	10	5	1	--	3	--	5	--	--	--	--	--	--	--
18	CAÑAR	22	3	14	2	3	--	--	--	--	--	--	--	--	--	--
18	NAPO	22	6	7	--	5	--	2	2	--	--	--	--	--	--	--
20	CARCHI	22	2	13	5	--	1	--	1	--	--	--	--	--	--	--
21	ZAMORA CHINCHIPE	17	5	8	--	2	--	1	--	--	--	--	1	--	--	--
22	ORELLANA	13	10	2	--	1	--	--	--	--	--	--	--	--	--	--
23	SUCUMBIÓS	3	--	1	1	--	1	--	--	--	--	--	--	--	--	--
24	GALÁPAGOS	1	--	--	1	--	--	--	--	--	--	--	--	--	--	--
Total general		1995	774	728	179	81	70	58	49	28	9	7	6	3	2	1
Porcentaje			38,80%	36,49%	8,97%	4,06%	3,51%	2,91%	2,46%	1,40%	0,45%	0,35%	0,30%	0,15%	0,10%	0,05%

Fuente: Unidades de Monitoreo SNGR - Instituciones del SNOGIRD. 20//03/2026 - 13:00

Por los eventos detallados en la tabla anterior, se han registrado las siguientes afectaciones:



Personas extraviadas*

1

*1 persona extraviada por deslizamiento en cantón Sigchos, parroquia Chugchilán, sector Caserío Guasumbini Chico, vía "Sigchos - Chugchilán"

Afectación a Personas:



Personas fallecidas:

14



Personas heridas:

27



Personas afectadas:

70.587



Personas damnificadas:

5.854



Familias afectadas:

22.442



Familias damnificadas:

2.581

Afectación a Viviendas:



Viviendas afectadas:

19.182



Viviendas destruidas:

113

Afectación a servicios básicos esenciales e infraestructura:

Vías afectadas (kilómetros)



Primer rodén:

17,84

Segundo orden:

14,66

Tercer orden:

13,03

Total Vías afectadas (kilómetros):

45,53

Bienes públicos y Privados



Bienes públicos afectados:

143



Bienes públicos destruidos:

10



Bienes privados afectados:

166



Bienes privados destruidos:

8

Puentes



Puentes afectados:

37



Puentes destruidos:

32

Infraestructura sectorial



Centros de salud afectados:

33



Unidades educativas afectadas:

97



Centros de salud destruidos:

--



Unidades educativas con afectación funcional:

844

Afectación a Medios de Vida



Ha. cultivos afectados:

9.637,86



Animales afectados:

661



Ha. cultivo perdidos:

7.901,62



Animales muertos*:

126.096

Fuente: Unidades de Monitoreo SNGR - Instituciones del SNOGIRD. 20//03/2026 - 13:00

* Esta cifra corresponde, entre otros, a truchas muertas por aluvión del 02/02/2026 y demás animales muertos (truchas y alevines) por lluvias intensas del 24/02/2026 en Cotopaxi.

Nota aclaratoria: Toda la información de cifras mostradas en el presente Informe, está sujeta a variación en virtud del levantamiento continuo de información.

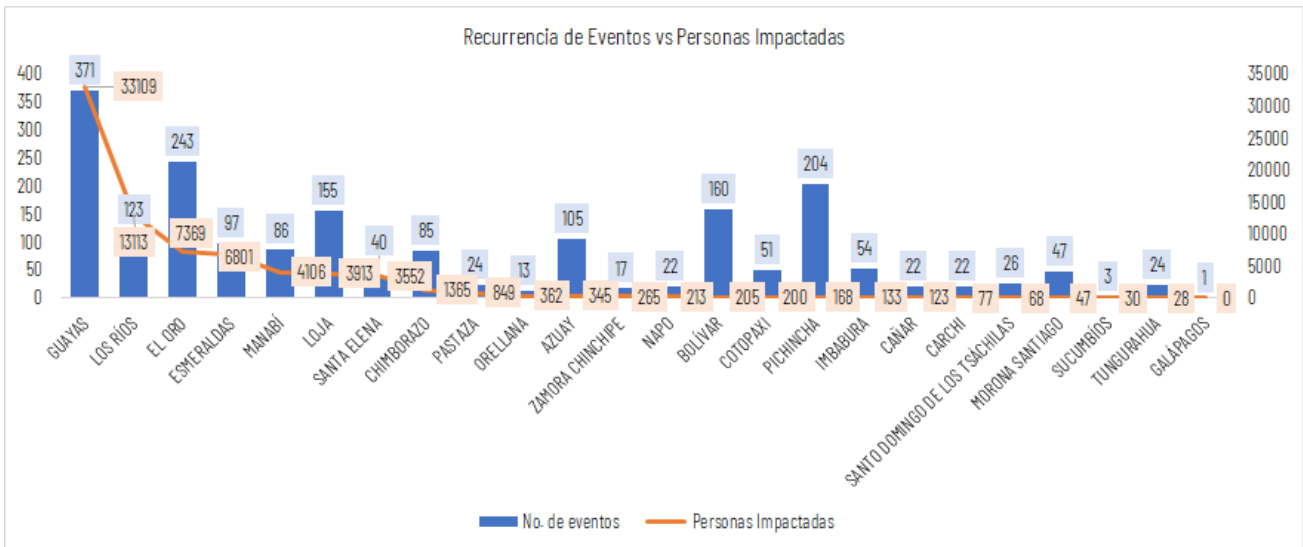
4. Detalle de afectaciones por provincias

La provincia con mayor impacto a la población es **Guayas** con **33.109 personas impactadas** en **371 eventos**, seguido de; **Los Ríos** con **13.113 personas impactadas** en **123 eventos**; **El Oro** con **7.369 personas impactadas** en **243 eventos**; **Esmeraldas** con **6.801 personas impactadas** en **97 eventos**; **Manabí** con **4.106 personas impactadas** en **86 eventos**; **Loja** con **3.913 personas impactadas** en **155 eventos**; **Santa Elena** con **3.552 personas impactadas** y **40 eventos**; **Chimborazo** con **1.365 personas impactadas** en **85 eventos**.

No.	Provincia	No de Evento	Personas Fallecidas	Personas Heridas	Personas Impactadas	Personas Afectadas	Familias Afectadas	Personas Damnificadas	Familias Damnificadas	Viviendas Afectadas	Viviendas Destruidas	Centros De Salud Afectados	Puentes Afectados	Puentes Destruidos	Bienes Públicos Afectados	Bienes Públicos Destruidos	Bienes Privados Afectados	Bienes Privados Destruidos	Km. Lineales De Vías Afectadas	Ha. Cultivo Afectados	Ha. Cultivo Perdidos	Animales Afectados	Animales Muertos
1	GUAYAS	371	1	2	33109	30848	8989	2261	1025	6857	10	4	2	1	3	0	0	0	0,12	2505,60	2995,50	23	0
2	LOS RÍOS	123	3	0	13113	12902	4450	211	82	4402	2	0	1	2	25	0	6	0	7,25	4841,79	1934,02	16	9
3	EL ORO	243	0	0	7369	6404	2479	965	422	2544	2	0	15	4	8	0	48	0	2,7	455,87	54,50	10	184
4	ESMERALDAS	97	0	1	6801	6602	2017	199	135	1909	1	8	1	1	10	0	1	0	2,65	986,46	2623,00	23	506
5	MANABÍ	86	0	0	4106	2508	920	1598	719	1582	18	0	0	1	0	1	4	1	0,71	61,25	3,00	50	115
6	LOJA	155	0	0	3913	3854	1058	59	18	344	9	2	1	0	18	1	8	0	2,65	311,03	35,65	364	768
7	SANTA ELENA	40	0	0	3552	3551	1033	1	1	1016	0	1	1	0	1	0	21	0	0,08	57,15	199,75	0	0
8	CHIMBORAZO	85	1	4	1365	1280	400	85	28	107	4	1	2	1	25	1	8	1	7,66	265,30	30,00	0	0
9	PASTAZA	24	0	0	849	845	533	4	2	12	0	0	0	0	0	0	0	0	0,27	43,40	6,45	0	0
10	ORELLANA	13	0	0	362	280	82	82	29	88	0	0	0	0	1	1	0	0	0,37	7,25	17,00	52	132
11	AZUAY	105	3	11	345	292	109	53	16	49	9	0	2	11	2	0	12	3	2,86	0,50	0,00	0	0
12	ZAMORA CHINCHIPE	17	0	0	265	261	87	4	4	16	0	0	1	4	2	1	3	0	0,22	1,50	1,00	0	0
13	NAPO	22	0	0	213	69	20	144	35	21	26	0	0	0	2	0	0	0	0,48	0,00	0,00	0	0
14	BOLÍVAR	160	1	2	205	180	61	25	8	29	2	0	4	2	17	2	7	0	7,14	9,00	0,50	9	60
15	COTOPAXI	51	3	1	200	189	48	11	3	25	2	0	1	0	1	2	9	0	0,42	30,05	0,75	76	124187
16	PICHINCHA	204	0	4	168	168	46	0	0	60	1	16	0	1	14	1	25	1	3,48	60,00	0,00	38	20
17	IMBABURA	54	1	1	133	108	32	25	6	15	4	0	1	0	6	0	3	1	2,65	1,50	0,50	0	30
18	CAÑAR	22	0	0	123	69	21	54	16	21	16	1	1	0	0	0	2	0	0,34	0,00	0,00	0	0
19	CARCHI	22	0	1	77	18	9	59	28	31	6	0	0	2	0	0	0	1	0,45	0,00	0,00	0	0
20	SANTO DOMINGO DE LOS TSÁCHILAS	26	0	0	68	57	16	11	3	24	0	0	2	2	0	0	1	0	0,14	0,00	0,00	0	0
21	MORONA SANTIAGO	47	1	0	47	47	12	0	0	11	0	0	2	0	4	0	5	0	2,75	0,00	0,00	0	60
22	SUCUMBÍOS	3	0	0	30	27	8	3	1	8	1	0	0	0	0	0	0	0	0,00	0,00	0,00	0	0
23	TUNGURAHUA	24	0	0	28	28	12	0	0	11	0	0	0	0	4	0	3	0	0,14	0,21	0,00	0	25
24	GALÁPAGOS	1	0	0	0	0	0	0	0	0	0	0	0	0	0	0	0	0	0,00	0,00	0,00	0	0
Total general		1995	14	27	76441	70587	22442	5854	2581	19182	113	33	37	32	143	10	166	8	45,53	9637,86	7901,62	661	126096

Fuente: Unidades de Monitoreo SNGR - Instituciones del SNDGIRD. 20/03/2026 - 13:00

Nota: * Personas impactadas incluye a personas afectadas y damnificadas.



Fuente: Unidades de Monitoreo SNGR - Instituciones del SNDGIRD. 20/03/2026 - 13:00

Número de eventos vs Personas Impactadas por fecha:

Desde el 01/01/2026, a la fecha, los eventos por lluvias alcanzaron su mayor recurrencia en el mes de febrero registrando el 48,97% y mayor impacto a la población en marzo con 52,49%.

Mes del Evento	Número de Eventos	Personas Impactadas	% de Recurrencia Eventos	% de Personas Impactadas
Enero	285	1781	14,29%	2,33%
Febrero	977	34538	48,97%	45,18%
Marzo	733	40122	36,74%	52,49%
Total general	1995	76441	100,00%	100,00%



Fuente: Unidades de Monitoreo SNGR - Instituciones del SNDGIRD. 20/03/2026 - 13:00

A continuación, se detallan donde existieron personas fallecidas:

No.	Provincia	Cantón	Parroquia	Sector	Evento	Fecha Del Evento	No. de fallecidos	Descripción general de evento
1	Los Ríos	Babahoyo	Pimocha	rcto. El Desquite, río Babahoyo	Inundación	12/03/2026	1	Por desbordamiento del río Babahoyo, una vivienda resultó inundada. En este contexto, un ciudadano de 58 años intentó apagar una bomba de agua que se encontraba en funcionamiento dentro del inmueble anegado. Durante la maniobra, sufrió una descarga eléctrica, lo que provocó que cayera al agua acumulada en el lugar. Personal médico confirmó que ingresó sin signos vitales, ratificando el fallecimiento del ciudadano de sexo masculino.
2	Guayas	Guayaquil		Tarqui/Bloque 8 flor de Bastiód	Inundación	11/03/2026	1	Por la presión del caudal de aguas pluviales, provocó el desplazamiento de la tapa de una alcantarilla. Varios niños se encontraban jugando en el sector, una menor cayó al interior del sistema de alcantarillado.
3	Azuay	Camilo Ponce Enriquez	Carmen de Pijili	Tres Banderas	Aluvión	11/03/2026	1	Por lluvias, se produjo un aluvión de tierra y lodo que afectó a una vivienda del sector; adicionalmente, se reportó una persona fallecida y dos personas heridas trasladadas al centro de salud de Pijili.
4	Bolívar	San Miguel	Balsapamba	Las Peñas, vía San Miguel-Balsapamba [E-491]	Deslizamiento	10/03/2026	1	Una persona de 62 años quedó atrapada por el deslizamiento. Su cuerpo fue encontrado sin signos vitales.
5	Imbabura	Cotacachi	Vacas Galindo	Quinde Talacos	Aluvión	09/03/2026	1	Por lluvias y el incremento súbito del caudal de la quebrada sin nombre, ocasionó que dos personas fueran arrastradas por la corriente, una de ellas falleció.
6	Azuay	Girón	Girón	Pamapedel	Deslizamiento	09/03/2026	1	Dentro de una vivienda se encontró una persona fallecida producto de un aplastamiento.
7	Cotopaxi	La Maná	La Maná	Calle 27 de noviembre y calle 14.	Deslizamiento	09/03/2026	1	Debido a las lluvias, se produjo un deslizamiento de tierra que ocasionó el fallecimiento de una persona de sexo masculino
8	Morona Santiago	Taisha	Tuutintensa	Dos Lagunas	Tormenta Eléctrica	04/03/2026	1	Por una descarga eléctrica, falleció una persona que se encontraba transportando pupitres en una embarcación.
9	Cotopaxi	Pujilí	Zumbahua	Caserío Chicho.	Deslizamiento	13/02/2026	1	Un deslizamiento de tierra afectó una vivienda de construcción mixta y provocó el colapso de una de sus paredes. Como consecuencia de este evento, falleció un menor de aproximadamente 8 años.
10	Chimborazo	Chambo	Chambo	Caserío Airón	Deslizamiento	02/02/2026	1	Por desbordamiento de una acequia se produjo un deslizamiento, en el cual se reportó una persona atrapada. Posteriormente, fue encontrada sin vida.
11	Azuay	Paute	Paute	Abdón Calderón	Deslizamiento	28/01/2026	1	Por un deslizamiento de lodo junto a una vivienda, se reportó una persona fallecida.
12	Cotopaxi	Sigchos	Chugchilan	Caserío Guasumbini Chico, vía a Sigchos - Chugchilán	Deslizamiento	09/03/2026	1	Por un deslizamiento se reportó una persona fallecida.
13	Los Ríos	Babahoyo	Babahoyo, Cabecera Cantonal	varios - río San Pablo	Inundación	13/03/2026	1	Por inundación se reportó una persona fallecida al interior de su domicilio, la víctima se encontraba dormida bajo efectos de medicamentos.
14	Los Ríos	Urdaneta	Ricaurte	La Industria, cascada Pan de Azúcar	Erosión Hídrica	16/03/2026	1	El 16/03/2026, se reportó afectaciones en las bases de un puente artesanal elaborado por la comunidad, provocando una erosión hídrica, se reportó además la caída de una persona que se movilizaba en el puente, cayendo y sufriendo golpes en las piedras de la zona baja, lo que provocó su fallecimiento.
Total:							14	

Fuente: Unidades de Monitoreo SNGR - Instituciones del SNGIRD. 20/03/2026 - 13:00

5. Alojamientos Temporales

En lo que va del 2026, por lluvias se han activado **28 alojamientos temporales**, de los cuales **17** se encuentran **activos** y **11** se encuentran **cerrados**, adicional, existen 4 alojamientos temporales implementados.

- Alojamientos temporales **activos**:

No	Provincia	Cantón	Parroquia	Tipo	Nombre del Alojamiento	Fecha de Apertura	# Familias	# Personas
1	Azuay	Girón	Girón	Albergue temporal	Casa Comunal de la Loma de Lentag	14/3/2026	3	10
2	Azuay	Chaucha	Cuenca	Albergue temporal	Hogar Juvenil	12/3/2026	8	25
3	Azuay	Girón	Girón	Albergue temporal	Coliseo De Deportes Esteban Lucero	10/3/2026	2	9
4	El Oro	Zaruma	Salvías	Albergue temporal	Casa Comunal Ortega Alto	11/3/2026	2	4
5	Guayas	Alfredo Baquerizo Moreno (Jujan)	Alfredo Baquerizo Moreno (Jujan)	Refugio temporal	Iglesia Católica San Agustín	5/3/2026	9	29
6	Los Ríos	Babahoyo	Barreiro	Albergue temporal	Ex UPC de Barreiro	12/3/2026	6	18
7	Los Ríos	Babahoyo	Dr. Camilo Ponce	Albergue temporal	Centro de Catequesis de la parroquia Nuestra Señora del Carmen "El Cafetal"	12/3/2026	20	47
8	Los Ríos	Babahoyo	Dr. Camilo Ponce	Refugio temporal	Coliseo de Fútbol Sala Carlos Alvarado	12/3/2026	23	75
9	Los Ríos	Babahoyo	Febres Cordero (Las Juntas) (Cab. En Mata De Cacao)	Albergue temporal	Iglesia Católica Cristo Rey	10/3/2026	10	14
10	Los Ríos	Babahoyo	Pimocha	Albergue temporal	Centro De Desarrollo Infantil De Pimocha	6/3/2026	6	18
11	Los Ríos	Ventanas	Ventanas	Albergue temporal	Casa Comunal Los Girasoles	12/3/2026	11	34
12	Manabí	Portoviejo	Andrés De Vera	Albergue temporal	Escuela Fiscal Mixta Martha Bucarán de Roldós	26/2/2026	3	9
13	Los Ríos	Babahoyo	Pimocha	Refugio temporal	Edificio Municipal	10/3/2026	13	36
14	Guayas	Balao	Balao	Albergue temporal	Unidad Educativa "José de la Cuadra"	10/3/2026	28	99
15	Los Ríos	Babahoyo	Dr. Camilo Ponce	Refugio Temporal	U.E Juan E. Verdesoto	15/3/2026	10	27
16	Los Ríos	Baba	Baba	Albergue temporal	Escuela de Educación Básica Intraymi	17/03/2026	1	4
17	Los Ríos	Baba	Baba	Refugio temporal	CNH Niños del Futuro El Kiosko	17/03/2026	1	7
Total							156	465

- Alojamientos implementados

En el marco de las acciones de la SNGR, adicional a los alojamientos activados, se mantienen implementados **4 alojamientos temporales** los cuales están disponibles para recibir a familias afectadas.

No	Provincia	Cantón	Parroquia	Tipo	Nombre del Alojamiento
1	Cotopaxi	Sigchos	Sigchos	Albergue temporal	Centro Gerontológico Gulacusi
2	Los Ríos	Vinces	Antonio Sotomayor	Albergue temporal	Escuela Víctor Mercante
3	Chimborazo	Alausí	Huigra	Albergue temporal	Iglesia de Huigra
4	Chimborazo	Alausí	Sibambe	Albergue temporal	Coliseo Galo Durán Torres de Sibambe

• Alojamientos temporales **cerrados:**

No	Provincia	Cantón	Parroquia	Tipo	Nombre del Alojamiento	Fecha de Apertura	Fecha de Cierre
1	Chimborazo	Alausi	Alausi	Albergue temporal	UE San Francisco de Sales	18/02/2026	21/02/2026
2	El Oro	Zaruma	Salvías	Refugio temporal	Coliseo de Escuela Dr. Ernesto Castro	10/03/2026	10/03/2026
3	El Oro	Piñas	Piñas / La Matriz	Refugio temporal	San Vicente de Paul	7/03/2026	8/03/2026
4	El Oro	Santa Rosa	Santa Rosa	Refugio temporal	Casa Comunal Estero Medina	23/02/2026	3/03/2026
5	Guayas	El Triunfo	El Triunfo	Refugio temporal	Iglesia Evangélica "En el nombre de Jesús"	13/01/2026	26/01/2026
6	Guayas	Milagro	Roberto Astudillo (Cab. En Cruce De Venecia)	Albergue temporal	Unidad Educativa Tnte. Hugo Ortiz	25/02/2026	5/03/2026
7	Guayas	Milagro	Ernesto Seminario	Albergue temporal	Unidad Educativa 17 de Septiembre	24/02/2026	6/03/2026
8	Orellana	Francisco De Orellana	Taracoa (Nueva Esperanza: Yuca)	Albergue temporal	AUDITORIO DEL GADP DE TARACOA	27/02/2026	28/02/2026
9	Los Rios	Quinsaloma	Quinsaloma	Albergue temporal	Casa Comunal Las Casitas	11/03/2026	12/03/2026
10	Los Rios	Babahoyo	Dr. Camilo Ponce	Campamento temporal	Cancha deportiva Barrio Lindo	12/03/2026	13/03/2026
11	Guayas	Balao	Balao	Albergue temporal	Centro de Catequesis Juan Pablo II	10/03/2026	16/03/2026

Fuente: Unidades de Monitoreo SNGR - Instituciones del SNDGIRD. 20/03/2026 - 13:00

6. Asistencia Humanitaria

Por eventos producidos por lluvias desde el 01 de enero de 2026 a la fecha, se ha entregado la siguiente asistencia humanitaria:

La SNGR ha entregado a la población un total de **32.668** bienes de asistencia humanitaria:

No.	Provincia	KCA (15 días - 4 personas)	KPRH (para 3 días)	RA (24 horas)	Kit de Aseo Personal	Kit de Limpieza	Camas	Cobijas / Frazadas	Colchones	Kit de Dormir	Kit de Vajilla	Kit de Limpieza (albergue)	Mosquiteras, Redes de Cama	KMCC AT	Almohada	Balde de 10 lt	Purificador de Agua	Otros	Total Bienes	PERSONAS BENEFICIADAS	FAMILIAS BENEFICIADAS
1	AZUAY	39	35	0	26	19	0	0	0	20	11	0	0	0	0	0	0	0	150	156	47
2	BOLÍVAR	0	91	0	0	16	0	0	0	6	4	0	0	0	0	0	0	0	117	114	47
3	CAÑAR	39	3	0	41	22	0	0	0	8	4	0	0	0	0	0	0	117	130	38	
4	CARCHI	40	0	0	39	38	36	46	0	46	39	0	0	0	0	0	3	0	287	81	38
5	CHIMBORAZO	99	148	0	109	97	0	1	0	69	101	12	0	0	0	13	0	13	662	1802	629
6	COTOPAXI	38	2	0	40	30	0	0	0	34	25	10	3	0	0	0	0	1	183	461	282
7	EL ORO	1445	1512	0	140	140	0	0	0	49	623	0	0	0	0	0	0	0	3909	4622	1787
8	ESMERALDAS	422	3144	0	1492	1047	0	0	0	176	20	0	0	0	0	0	13	0	6314	5962	1677
9	GUAYAS	630	5678	2	450	200	300	110	110	298	409	0	0	0	100	0	0	0	8287	17699	6453
10	IMBABURA	10	0	0	12	6	2	0	0	3	7	0	0	0	0	0	0	0	40	30	8
11	LOJA	383	1074	0	0	0	0	0	0	133	5	0	0	0	0	0	0	0	1595	4179	1409
12	LOS RÍOS	388	3562	0	58	0	0	0	0	45	3	0	0	0	0	0	0	0	4056	9731	3589
13	MANABÍ	1261	540	0	1151	785	3	0	0	863	0	0	0	1	0	0	0	0	4604	7524	3058
14	MORONA SANTIAGO	14	0	0	13	13	0	0	0	6	8	0	0	0	0	0	0	0	54	177	54
15	NAPO	0	72	0	17	1	0	0	0	0	0	0	0	0	0	0	0	0	90	160	40
16	ORELLANA	0	163	0	0	64	0	0	0	0	0	0	0	0	0	0	0	0	227	310	94
17	PASTAZA	241	0	0	217	0	0	0	0	0	167	0	0	0	0	0	0	0	625	1582	599
18	PICHINCHA	20	0	0	20	0	0	0	0	30	2	11	0	0	0	0	0	0	83	202	60
19	SANTA ELENA	71	1004	0	74	49	0	0	0	32	13	0	0	0	0	0	0	0	1243	3319	908
20	SANTO DOMINGO DE LOS TSÁCHILAS	1	0	0	1	1	0	0	0	0	0	0	0	0	0	0	0	0	3	6	1
21	SUCUMBÍOS	1	0	0	0	0	0	0	0	2	1	0	0	0	0	0	0	0	4	3	1
22	TUNGURAHUA	3	0	0	3	3	0	0	0	6	3	0	0	0	0	0	0	0	18	60	19
Total		5145	17028	2	3903	2531	341	157	110	1826	1445	33	3	1	100	13	16	14	32668	58310	20838

Fuente: Unidades de Monitoreo SNGR - Instituciones del SNDGIRD. 20/03/2026 - 13:00

El SNDGIRD ha entregado a la población un total de **187.260** bienes de asistencia humanitaria:

No.	Provincia	KCA (15 días - 4 personas)	KPRH (para 3 días)	RA (24 horas)	Kit de Aseo Personal	Kit de Vestir	Toallas de Baño	Kit de Limpieza	Frazadas	Camas	Cobijas / Frazadas	Colchones	Kit de Dormir	Kit de Cocina	Kit de Vajilla	Cochinetas	Kit de Limpieza (albergue)	Mosquiteras, Redes de Cama	Almohada	Juego de Sábanas	Féretros	Agua en Recipiente no Retornable (gal)	Agua Distribuida en Tanques (gal) No Potable	Agua Distribuida en Tanques (gal) Potable	Balón para Agua	Seguros Control de Inundaciones	Láminas de Zinc	Cemento	Kit de Alojamiento o Herramientas familiar	Bono de Emergencia	Bono de Contingencia por Evento Natural o Antrópico	Otros	Total Bienes	Personas beneficiadas	Familias beneficiadas	
1	AZUAY	0	2	0	0	0	0	0	0	0	0	0	0	0	0	0	0	0	0	0	0	0	0	61200	0	0	0	0	0	0	0	0	61202	15934	3982	
2	BOLIVAR	0	0	12	0	0	0	0	0	0	0	0	0	0	0	0	0	0	0	0	0	0	0	0	0	0	0	0	0	0	0	0	12	0	0	
3	CARCHI	18	0	0	18	0	0	0	2	0	0	11	0	0	0	0	0	0	0	0	0	0	0	0	0	0	0	0	0	0	26	0	75	115	40	
4	CHIMBORAZO	50	0	15	30	0	0	0	1	0	3	1	0	0	0	0	0	0	0	0	0	139	58653	58611	0	0	0	0	0	0	23	1	118527	94234	23576	
5	COTOPAXI	0	2	0	0	0	0	0	0	0	0	0	0	0	0	0	0	0	0	0	0	0	0	0	0	0	0	0	0	0	0	0	2	7	2	
6	ESMERALDAS	0	0	0	0	0	0	0	0	0	0	0	0	0	0	0	0	0	0	0	0	0	0	0	0	0	0	0	0	0	0	422	422	800	422	
7	GUAYAS	438	724	240	48	0	0	33	0	0	0	389	32	0	0	0	5	0	5	0	0	0	0	0	0	0	0	0	0	0	0	0	0	1914	2317	1339
8	IMBABURA	9	31	0	13	0	0	10	0	3	0	2	7	1	1	0	0	0	0	0	0	0	0	0	10	0	0	0	0	0	4	254	345	151	43	
9	LOS RÍOS	0	11	0	1	0	0	0	0	0	0	0	1	0	0	0	0	0	0	0	0	0	0	0	0	3400	0	0	0	0	0	0	0	3447	168	93
10	MORONA SANTIAGO	0	4	0	1	0	0	7	0	0	0	3	0	2	0	0	0	0	0	0	1	0	0	0	0	15	5	0	0	0	0	92	130	75	23	
11	NAPO	11	0	0	0	117	0	7	0	3	7	0	6	0	0	0	0	0	0	0	0	0	0	0	0	0	33	0	0	10	12	0	206	167	42	
12	ORELLANA	0	0	0	0	0	0	0	0	0	0	8	0	8	0	0	0	0	0	0	0	150	0	0	0	0	0	0	0	0	0	158	324	214	56	
13	PASTAZA	35	270	0	0	0	0	0	0	0	0	0	0	0	0	0	212	0	0	0	0	0	0	0	0	0	0	0	0	0	0	0	528	1113	692	

No.	Provincia	KCA (15 días - 4 personas)	KPRR (para 3 días)	RA (24 horas)	Kit de Aseo Personal	Kit de Vestir	Toallas de Baño	Kit de Limpieza	Frazadas	Campos	Cobijas / Frazadas	Cochinones	Kit de Dormir	Kit de Cocina	Kit de Higiene	Cocinas	Kit de Limpieza (albergue)	Mosquiteras, Redes de Cama	Almohada	Juego de Sábanas	Féretros	Agua en Recipientes no Reembolsables (gal)	Agua Distribuida en Tanques (gal) (No Potable)	Agua Distribuida en Tanques (gal) (Potable)	Bidon para Agua	Seguimos Control de Inundaciones	Láminas de Zinc	Cemento	Kit de Alojamiento o Herramientas familiar	Bono de Emergencia	Bono de Continuidad por Evento Natural o Antrópico	Otros	Total Bienes	Personas beneficiadas	Familias beneficiadas		
13	PICHINCHA	8	0	0	17	2	15	4	13	0	3	0	0	0	0	0	1	0	0	0	0	0	0	0	0	0	4	0	0	0	0	0	0	67	116	34	
14	SANTO DOMINGO DE LOS TSÁCHILAS	0	0	11	0	0	0	0	0	0	7	7	0	0	0	0	1	0	0	13	7	0	0	0	0	0	0	0	0	0	0	0	0	0	47	44	12
15	TUNGURAHUA	0	0	0	1	0	0	2	0	2	1	1	1	0	0	0	0	0	1	2	1	0	0	0	0	0	0	0	0	0	0	0	0	12	35	11	
Total general		588	1044	278	129	119	15	83	13	11	18	402	70	1	22	1	1	218	15	13	1	231	58853	12081	10	3400	62	5	32	10	85	928	187280	115480	30387		

Fuente: Unidades de Monitoreo SNGR - Instituciones del SNDGIRD. 20/03/2026 - 13:00

7. Declaratorias emitidas y COE activados

Declaratorias de niveles de alertas en todo el país:

Nivel de Gobierno	Provincia	Cantón	Parroquia	Fecha de declaratoria	Nivel de Alerta	Descripción
Alerta Regional	Esmeraldas, Los Ríos, Pichincha, Carchi, Guayas, Loja.	--	--	20/02/2026	Roja	DECLÁRESE el estado de ALERTA ROJA, a fin de precautelar mayores afectaciones causadas a raíz del aumento de precipitaciones y deslizamientos de tierra, con la finalidad de mantener el monitoreo y planear preparación para la respuesta.
Alerta Regional	Azuay, Bolívar, Cañar, Chimborazo, Cotopaxi, El Oro, Imbabura, Manabí, Morona Santiago, Napo, Orellana, Santa Elena, Santo Domingo de los Tsáchilas, Sucumbios, Zamora Chinchipe.	--	--	20/02/2026	Naranja	DECLÁRESE el estado de ALERTA NARANJA, a fin de precautelar mayores afectaciones causadas a raíz del aumento de precipitaciones y deslizamientos de tierra, con la finalidad de mantener el monitoreo y planear preparación para la respuesta.
Alerta Regional	Pastaza y Tungurahua.	--	--	20/02/2026	Amarilla	DECLÁRESE el estado de ALERTA AMARILLA, a fin de precautelar mayores afectaciones causadas a raíz del aumento de precipitaciones y deslizamientos de tierra, con la finalidad de mantener el monitoreo y planear preparación para la respuesta.
Alerta Cantonal	Esmeraldas	Esmeraldas	--	12/02/2026	Roja	El 12/02/2026 el COE Cantonal Esmeraldas actualizó la declaratoria de ALERTA AMARILLA a ALERTA ROJA en todo el cantón Esmeraldas, en concordancia con la Resolución Nro. 0028-2026 emitida por la Secretaría Nacional de Gestión de Riesgos
Alerta Cantonal	Guayas	Milagro	--	23/02/2026	Roja	El GAD Cantonal declaró en Alerta Roja al cantón Milagro
Alerta Parroquial	Manabí	Portoviejo	Andrés de Vera	24/02/2026	Roja	Mediante RESOLUCIÓN GADMP-2026-ALC-001, emitida el 25/02/2026, por el GAD Cantonal Portoviejo, se resolvió declarar el estado de ALERTA ROJA el sector comprendido en la Calle Chimborazo, Sector Miraflores Parroquia Andrés de Vera respaldado mediante informe.
Alerta Cantonal	Manabí	Montecristi	--	06/03/2026	Roja	Mediante RESOLUCIÓN ADMINISTRATIVA No. 011-2026-ALC-JLTL-GAMCM, Declarar en ALERTA ROJA al cantón Montecristi en las zonas susceptibles a inundación, por los efectos de la época lluviosa.
Alerta Cantonal	Los Ríos	Vinces	--	09/03/2026	Roja	ACOGERNOS A LA RESOLUCIÓN Nro. SNGR-036-2026; Y, DECLARAR LA ALERTA ROJA en toda la jurisdicción territorial del Cantón Vinces, provincia de Los Ríos, debido a la magnitud de las inundaciones y los impactos severos en la infraestructura, la población y cultivos agrícolas.

Declaratorias de emergencia nacional:

No.	Nacional	Fecha de declaratoria	Fecha de Cierre	Estado	Observación
1	Emergencia nacional	12/03/2026	12/05/2026	Vigente	Mediante RESOLUCIÓN Nro. SNGR- 48-2026, emitida el 12 de marzo de 2026, por la Secretaría Nacional de Gestión de Riesgos se resolvió: MODIFICAR la Declaratoria de Emergencia Regional emitida mediante Resolución Nro. SNGR-040-2026, de fecha 27 de febrero de 2026, a Declaratoria de Emergencia Nacional, y MODIFICAR el plazo de la Resolución por SESENTA (60) DÍAS, a partir de la suscripción de la presente Resolución, por el Estado de Emergencia Nacional por época lluviosa , debido a la afectación generalizada en el territorio, registrándose impactos en el 100% de las provincias y en el 85,58% de los cantones, con consecuencias significativas sobre la población, viviendas e infraestructura crítica.

Declaratorias de emergencias cantonales:

Desde el 01/01/2026 hasta la presente fecha se ha declarado en emergencia los siguientes cantones:

No.	Provincia	Cantón	Fecha de Activación	Fecha de cierre	Estado	Observaciones
1	Azuay	Girón	12/03/2026	--	Vigente	La máxima autoridad del cantón declara la Emergencia por los eventos suscitados los últimos días
2	Azuay	Santa Isabel	12/03/2026	--	Vigente	La máxima autoridad del cantón declara la Emergencia por los eventos suscitados los últimos días
3	Bolívar	Chillanes	11/03/2026	--	Vigente	La máxima autoridad del cantón declara la Emergencia por los eventos de época lluviosa
4	Chimborazo	Pallatanga	12/03/2026	10/05/2026	Vigente	Alcalde del GAD Pallatanga declaró en emergencia lluvias intensas en el cantón Pallatanga a fin de precautelar mayores afectaciones causadas a raíz del aumento de precipitaciones y deslizamientos de tierra en el cantón Pallatanga por un plazo de 60 días.
5	Cotopaxi	Sigchos	25/02/2026	26/03/2026	Vigente	Declaratoria de emergencia del cantón Sigchos, para coordinar y agilizar la respuesta ante la época lluviosa.
6	El Oro	Portovelo	10/03/2026	25/05/2026	Vigente	GAD Portovelo declaró emergencia Territorial en todo el cantón, por el impacto a la población por los eventos de la época lluviosa
7	El Oro	Zaruma	10/03/2026	10/05/2026	Vigente	GAD Zaruma se declaró en situación de emergencia territorial .
8	El Oro	Piñas	08/3/2026	08/4/2026	Vigente	Emergencia territorial por las afectaciones provocadas por época lluviosa.
9	El Oro	La Lajas	07/03/2026	07/04/2025	Vigente	Declaratoria de emergencia territorial por lluvias
10	El Oro	Santa Rosa	23/2/2026	23/4/2026	Vigente	GAD Santa Rosa se declaró en situación de emergencia territorial .

No.	Provincia	Cantón	Fecha de Activación	Fecha de cierre	Estado	Observaciones
11	Esmeraldas	Quinindé	17/03/2026	--	Vigente	La máxima autoridad del cantón declara la Emergencia por los eventos de época lluviosa
12	Esmeraldas	Muisne	13/03/2026	--	Vigente	La máxima autoridad del cantón declara la Emergencia por los eventos de época lluviosa
13	Los Rios	Ventanas	11/3/2026	10/05/2026	Vigente	Declarar el estado de emergencia en el cantón Ventanas por las afectaciones generadas por la temporada invernal (inundaciones, deslizamientos y daños a infraestructura), para ejecutar acciones de respuesta, mitigación y recuperación.
14	Los Rios	Urdaneta	10/3/2026	10/05/2026	Vigente	Declarar la Emergencia en el Cantón Urdaneta, debido a la fuerte etapa invernal que azota al territorio y a sus habitantes, por los efectos de las fuertes lluvias, e Institucional, con la finalidad de desarrollar las acciones preventivas, protectoras y reductoras del riesgo que precautelen la vida de las personas, protejan los recursos, infraestructuras, bienes, servicios.
15	Los Rios	Quinsaloma	09/3/2026	07/5/2026	Vigente	DECLARATORIA DE EMERGENCIA, en base a los informes de las MTT, de la situación actual que se encuentra el cantón Quinsaloma por la fuerte etapa invernal.
16	Los Rios	Vinces	09/3/2026	09/5/2026	Vigente	DECLARAR LA EMERGENCIA al cantón Vinces por sesenta días, con el fin de que las instituciones públicas o empresas públicas o privadas puedan agilizar los procesos de contratación pública necesarios para la atención de la crisis, conforme a la Ley Orgánica del Sistema Nacional de Contratación Pública
17	Los Rios	Babahoyo	09/3/2026	9/5/2026	Vigente	Declarar la Situación de Emergencia en todo el territorio del Cantón Babahoyo, en virtud de los eventos presentados y de público conocimiento acontecidos en torno al fuerte período invernal que se han presentado en los diversos sectores del cantón que afectan la integridad, la salud y la vida de las personas que habitan en la circunscripción territorial cantonal.
18	Loja	Puyango	2/3/2026	-	Vigente	Se activa la Declaratoria de Emergencia al cantón Puyango por la presencia de precipitaciones intensas y el registro de afectaciones
19	Loja	Celica	27/2/2026	27/05/2026	Vigente	Resuelve declarar al cantón Celica en estado de emergencia por el nivel de impacto a la población, red vial y agua potable generados por la época lluviosa.
20	Loja	Zapotillo	24/02/2026	24/5/2026	Vigente	DECLARAR en situación de emergencia al cantón Zapotillo, debido a las fuertes lluvias
21	Loja	Pindal	24/2/2026	24/4/2026	Vigente	DECLARAR en situación de emergencia al cantón Pindal, debido a las fuertes lluvias que existen en el cantón Pindal, las mismas que han provocado cierre de vías, desabastecimiento de agua, inundaciones y viviendas afectadas.

Declaratorias de emergencias parroquiales:

Provincia	Cantón	Parroquia	Fecha de Activación	Fecha de cierre	Estado	Observaciones
Loja	Zapotillo	Cazaderos	23/2/2026	-	Vigente	Declaratoria de emergencia parroquial por lluvias.

Comités de Operaciones de Emergencias (COE) activados:

Desde el 01 de enero de 2026 a la fecha se han activado los siguientes COE:

- COE Nacional activo desde el 20/2/2026.
- 18 COE provinciales:

No.	Provincia	Fecha de Activación	Estado
1	Tungurahua	4/2/2026	Activo
2	Santa Elena	24/2/2026	Activo
3	Pichincha	19/2/2026	Activo
4	Orellana	25/2/2026	Activo
5	Napo	24/2/2026	Activo
6	Morona Santiago	2/3/2026	Activo
7	Manabí	30/1/2026	Activo
8	Los Rios	18/3/2026	Activo
9	Loja	20/2/2026	Activo
10	Imbabura	25/2/2026	Activo
11	Guayas	10/2/2026	Activo
12	Esmeraldas	5/2/2026	Activo
3	El Oro	8/2/2026	Activo
14	Cotopaxi	11/2/2026	Activo
15	Chimborazo	13/3/2026	Activo
16	Cañar	18/2/2026	Activo
17	Bolívar	3/2/2026	Activo
18	Azuay	5/2/2026	Activo

- 87 COE cantonales:

No.	Provincia	Cantón	Fecha de Activación	Estado	No.	Provincia	Cantón	Fecha de Activación	Estado
1	Azuay	Camilo Ponce Enriquez	24/2/2026	Activo	45	Loja	Chaguarpamba	18/2/2026	Activo
2	Azuay	Cuenca	13/3/2026	Activo	46	Loja	Loja	25/2/2026	Activo
3	Azuay	Pucara	13/2/2026	Activo	47	Loja	Olmedo	25/2/2026	Activo
4	Azuay	Santa Isabel	10/3/2026	Activo	48	Loja	Paltas	18/2/2026	Activo
5	Azuay	Girón	5/2/2026	Activo	49	Loja	Pindal	24/2/2026	Activo
6	Bolívar	Caluma	16/3/2026	Activo	50	Loja	Puyango	18/2/2026	Activo
7	Bolívar	Chillanes	28/2/2026	Activo	51	Loja	Quilanga	18/2/2026	Activo
8	Bolívar	Chimbo	12/3/2026	Activo	52	Loja	Zapotillo	20/2/2026	Activo
9	Bolívar	Echeandía	5/3/2026	Activo	53	Los Rios	Babahoyo	10/2/2026	Activo
10	Bolívar	Guaranda	20/2/2026	Activo	54	Los Rios	Quevedo	24/2/2026	Activo
11	Cañar	La Troncal	12/2/2026	Activo	55	Los Rios	Quinsaloma	9/3/2026	Activo
12	Chimborazo	Alausi	5/2/2026	Activo	56	Los Rios	Urdaneta	10/3/2026	Activo
13	Chimborazo	Cumandá	24/2/2026	Activo	57	Los Rios	Ventanas	25/2/2026	Activo
14	Chimborazo	Pallatanga	10/3/2026	Activo	58	Los Rios	Vinces	9/3/2026	Activo
15	Chimborazo	Penipe	12/2/2026	Activo	59	Manabí	Bolívar	11/2/2026	Activo
16	Chimborazo	Riobamba	2/2/2026	Activo	60	Manabí	Flavio Alfaro	27/2/2026	Activo
17	Cotopaxi	La Maná	9/3/2026	Activo	61	Manabí	Jipijapa	6/2/2026	Activo
18	Cotopaxi	Pujilí	14/1/2026	Activo	62	Manabí	Junín	18/2/2026	Activo
19	Cotopaxi	Sigchos	19/2/2026	Activo	63	Manabí	MONTECRISTI	2/3/2026	Activo
20	El Oro	Arenillas	11/2/2026	Activo	64	Manabí	Paján	27/2/2026	Activo
21	El Oro	Atahualpa	11/2/2026	Activo	65	Manabí	PORTOVIJEJO	6/2/2026	Activo
22	El Oro	Balsas	11/2/2026	Activo	66	Manabí	PUERTO LÓPEZ	27/2/2026	Activo
23	El Oro	Chilla	10/2/2026	Activo	67	Manabí	Santa Ana	28/1/2026	Activo
24	El Oro	El Guabo	28/2/2026	Activo	68	Manabí	SUCRE	5/3/2026	Activo
25	El Oro	Huaquillas	11/2/2026	Activo	69	Manabí	TOSAGUA	7/1/2026	Activo
26	El Oro	Las Lajas	11/2/2026	Activo	70	Morona Santiago	Gualaquiza	12/3/2026	Activo
27	El Oro	Machala	14/2/2026	Activo	71	Morona Santiago	Huamboya	23/2/2026	Activo
28	El Oro	Marcabelli	13/2/2026	Activo	72	Morona Santiago	Sucúa	2/3/2026	Activo
29	El Oro	Pasaje	10/2/2026	Activo	73	Morona Santiago	Tiwintza	25/2/2026	Activo

No.	Provincia	Cantón	Fecha de Activación	Estado
30	El Oro	Piñas	8/2/2026	Activo
31	El Oro	Portovelo	11/2/2026	Activo
32	El Oro	Santa Rosa	12/2/2026	Activo
33	El Oro	Zaruma	24/2/2026	Activo
34	Esmeraldas	Esmeraldas	23/1/2026	Activo
35	Esmeraldas	Muisne	8/3/2026	Activo
36	Guayas	Balao	12/2/2026	Activo
37	Guayas	Balzar	24/2/2026	Activo
38	Guayas	Lomas de Sargentillo	6/3/2026	Activo
39	Guayas	Milagro	23/2/2026	Activo
40	Guayas	Palestina	25/2/2026	Activo
41	Guayas	Simón Bolívar	24/2/2026	Activo
42	Imbabura	Cotacachi	4/3/2026	Activo
43	Loja	Catamayo	24/2/2026	Activo
44	Loja	Celica	18/2/2026	Activo

No.	Provincia	Cantón	Fecha de Activación	Estado
74	Napo	Archidona	4/3/2026	Activo
75	Napo	Carlos Julio Arosemena Tola	5/3/2026	Activo
76	Napo	El Chaco	8/1/2026	Activo
77	Napo	Tena	10/3/2026	Activo
78	Orellana	Francisco de Orellana	23/2/2026	Activo
79	Pichincha	Cayambe	12/3/2026	Activo
80	Pichincha	Mejía	4/3/2026	Activo
81	Pichincha	Puerto Quito	2/3/2026	Activo
82	Pichincha	Quito	24/2/2026	Activo
83	Pichincha	Rumiñahui	4/3/2026	Activo
84	Pichincha	San Miguel de Los Bancos	20/2/2026	Activo
85	Santo Domingo De Los Tsáchilas	La Concordia	13/2/2026	Activo
86	Zamora Chinchipe	El Pangui	19/1/2026	Activo
87	Zamora Chinchipe	Paquisha	29/1/2026	Activo

- 25 COE parroquiales:

No.	Zamora Chinchipe	Paquisha	Parroquia	Fecha de Activación	Estado
1	Azuay	Cuenca	Baños	12/3/2026	Activo
2	El Oro	Atahualpa	Cordoncillo	7/2/2026	Activo
3	El Oro	Marcabell	El Ingenio	23/2/2026	Activo
4	El Oro	Pasaje	Uzhcyrrumi	11/3/2026	Activo
5	El Oro	Piñas	Capiro	12/2/2026	Activo
6	El Oro	Portovelo	Salati	26/2/2026	Activo
7	El Oro	Santa Rosa	Torata	22/2/2026	Activo
8	El Oro	Santa Rosa	Victoria	23/2/2026	Activo
9	El Oro	Zaruma	Abañin	25/2/2026	Activo
10	Imbabura	Cotacachi	Vacas Galindo	13/3/2026	Activo
11	Loja	Celica	Cruzpamba	23/2/2026	Activo
12	Loja	Celica	Pézu	23/2/2026	Activo
13	Loja	Celica	Tnte. Maximiliano Rodríguez	19/2/2026	Activo
14	Loja	Celica	Sabanilla	23/2/2026	Activo
15	Loja	Pindal	Chaquinal	23/2/2026	Activo
16	Loja	Pindal	Milagros	21/2/2026	Activo
17	Loja	Saraguro	Manú	13/3/2026	Activo
18	Loja	Zapotillo	Cazaderos	23/2/2026	Activo
19	Loja	Zapotillo	Paletillas	24/2/2026	Activo
20	Loja	Zapotillo	Bolaspamba	23/2/2026	Activo
21	Los Ríos	Puebloviejo	San Juan	5/2/2026	Activo
22	Orellana	Francisco de Orellana	Taracoa	27/2/2026	Activo
23	Pichincha	Mejía	Manuel Cornejo Astorga	19/1/2026	Activo
24	Santo Domingo De Los Tsáchilas	Santo Domingo	Alluriquín	26/1/2026	Activo
25	Santo Domingo De Los Tsáchilas	Santo Domingo	Puerto Limón	4/3/2026	Activo

Fuente: Unidades de Monitoreo SNGR - Instituciones del SNDGIRD. 20/03/2026 - 13:00

8. Eventos adversos de alto impacto

A continuación, se detallan los eventos adversos relevantes de los últimos 15 días:

Zona 1:

- **Esmeraldas/Muisne/San Gregorio/Recintos: Las Delicias, Contrera, San Jacinto, Balsalito y Guadurnal**, por lluvias registradas la madrugada y mañana del 08/03/2026, se produjo el desbordamiento de los ríos Muisne, Canuto, Sucio y Repartidero. Los ríos ya no se encuentran desbordados. Las familias afectadas se mantienen pernoctando en sus viviendas. La vía de primer orden E[15] Y del Salto se mantiene anegada, **parcialmente habilitada**: con precaución para conducir.
 - 50 familias, 200 personas afectadas (dato preliminar en evaluación).
 - 50 viviendas afectadas (dato preliminar en evaluación).

SNGR continúa coordinando recursos para realizar la entrega de asistencia humanitaria en los sectores afectados de la parroquia. GAD Cantonal continúa con el levantamiento de información de los recintos afectados. Guardaparques de la Reserva Ecológica Mache-Chindul se mantienen activos monitoreando el comportamiento de los ríos que atraviesan la reserva.

Zona 3

- **Cotopaxi / Sigchos / Chugchilán / Caserío Guasumbini Chico, vía Sigchos - Chugchilán**, El 09/03/2026 por lluvias registradas, se produjo un deslizamiento que afectó totalmente a la vía de tercer orden, además hay una vivienda destruida y posiblemente 2 personas extraviadas. Las cuatro familias evacuadas se encuentran en familias de acogida.
 - 2 personas extraviadas
 - 4 familias evacuadas, 20 personas (dato preliminar).
 - 1 vivienda destruida.
 - animales menores muertos (cifra por cuantificar)
 - vía de tercer orden afectada (**Cerrada**)

UGR GAD Sigchos informa que el día de hoy no se realizará la búsqueda de la persona extraviada, ya que no se cuenta con maquinaria. Se solicitó al GAD provincial el apoyo de una retroexcavadora. SNGR monitorea el evento.

Zona 5-8

- **Los Ríos/Urdaneta/Ricaurte/ La Industria, cascada Pan de Azúcar**, el 16/03/2026, se reportó afectaciones en las bases de un puente artesanal elaborado por la comunidad, provocando una erosión hídrica, se reportó, además la caída de una persona que se movilizaba en el puente, cayendo y sufriendo golpes en las piedras de la zona baja, lo que provocó su fallecimiento.

- 1 persona fallecida

Cuerpo de Bomberos de Urdaneta avanzó al sitio a constatar la novedad. SNGR realizó barrido y consolidado con puntos focales.

- **Los Ríos/Babahoyo/Babahoyo, cabecera cantonal/varios sectores**, en la mañana del 13/03/2026, se reportó el desbordamiento del río San Pablo, provocando ingreso de agua a varias viviendas de la zona, afectando además a bienes públicos y privados. Una persona falleció al interior de su domicilio, ya que se encontraba dormido bajo efectos de medicamentos. Además, los tableros eléctricos que hacen funcionar las bombas de agua de la empresa EMBASA EP, continúan sin ser encendidos por el nivel alto de agua, provocando que el líquido vital sea deficiente en la ciudad.

- 1 persona fallecida
- 400 personas afectadas
- 100 familias afectadas
- 100 viviendas afectadas
- 2 bienes públicos afectados (UVC – Terminal terrestre de Babahoyo)
- 300 metros lineales de vía afectados

SNGR en coordinación con Gobernación de Los Ríos, MAE y Cruz Roja se encuentran realizando la distribución de agua mediante tanqueros en la ciudad. Cuerpo de Bomberos Babahoyo realizó la extracción del cuerpo.

- **Los Ríos/Babahoyo/Clemente Baquerizo/varios sectores**, en la madrugada del 13/03/2026, se reporta que hay presencia de aguas lluvias dentro de las instalaciones de la empresa EMSABA EP, por lo que los tableros, al estar bajo agua, no pueden ser encendidos. **Es por ello que al no funcionar las bombas de agua a nivel cantonal, se imposibilita el drenado de agua en la zona afectada, visualizando fuerte presencia de aguas lluvias en calles alternas de la vía principal**, así también como en las afueras del Hospital del IESS Babahoyo, Subcentro de Salud Lucha Obrera, ECU 911 Babahoyo, Estación de Cuerpo de Bomberos Babahoyo. Actualmente las instituciones mencionadas continúan con sus labores, mientras que las viviendas en sus alrededores cuentan con presencia de agua y las familias continúan habitando las mismas.

- 100 familias afectadas
- 100 viviendas afectadas
- 2 bienes públicos afectados (Emsaba EP - Universidad UTB)
- 500 metros lineales de vía afectados

ATM realizó verificación de novedades con barrido en las zonas afectadas, cerró callejones alternos de la vía principal. Jefe Político Babahoyo se mantiene en la zona afectada realizando barrido y verificación de novedades. GAD Babahoyo realizó barrido en la zona afectada. SNGR realiza consolidación de información con los puntos focales.

- **Los Ríos/Valencia/Valencia/rcto. Chipe, rcto. Penisola, río Quindigua**. Debido a la presencia de fuertes lluvias en la madrugada del 09/03/2026, se reporta el **desbordamiento del río Quindigua, afectando a varias viviendas del lugar y a la vía de tercer orden que conecta los recintos mencionados**, actualmente la vía se encuentra **cerrada**, por lo que la movilización se realiza por la vía alterna vía **La Maná hacia Valencia**, el caudal se encuentra con tendencia a **disminuir de nivel** y las familias se mantienen en sus viviendas con presencia de agua estancada.

- 100 familias afectadas
- 100 viviendas afectadas
- 10 metros lineales afectados

GAD Valencia se encuentra con maquinaria y personal técnico colaborando en la rehabilitación de la vía, a su vez se realizó verificación de novedades con barrido en la zona afectada. Se informa la novedad al MAGP para levantamiento de MAAPEA. SNGR realizó levantamiento de informe de eventos adversos luego de la inspección técnica en la zona afectada para gestionar la entrega de asistencia humanitaria por excepcionalidad.

- **Los Ríos/Quinsaloma/Quinsaloma/varios sectores, río Calope, río Calabí, río Umbe**. Debido a la presencia de fuertes lluvias en la madrugada del 09/03/2026, se reporta el desbordamiento de los ríos Calope, Calabí con Umbe, afectando al cementerio cantonal con varias viviendas de los recintos mencionados. Actualmente los caudales continúan **desbordados**, las viviendas al igual que el cementerio continúan con presencia de agua, por lo que las familias se mantienen en sus hogares. Adicional a ello mediante sesión del COE Cantonal Quinsaloma, recomienda declarar el cantón en emergencia, en base a los informes de las MTT de la situación actual que se encuentra en el cantón Quinsaloma por la fuerte etapa invernal.

- 100 familias afectadas
- 100 viviendas afectadas
- 1 bien público afectado (cementerio)

SNGR se mantiene realizando barrido en la zona afectada en compañía de UGR Quinsaloma para levantamiento de EVIN digital.

- **Guayas / Salitre/Salitre, cabecera Cantonal /Varios sectores**, por lluvias de la madrugada del 04/03/2026, el **incremento del río Vinces provocó su desbordamiento, generando acumulación e ingreso de agua en viviendas**. GAD Cantonal informa que aproximadamente cuatrocientas familias afectadas permanecen en sus propias viviendas. Asimismo, se encuentra ejecutando trabajos de drenaje de agua mediante cinco motobombas en diferentes sectores. Hasta el momento, el río Vinces continúa **desbordado**.
 - 400 familias, 1200 personas afectadas
 - 400 viviendas afectadas (por acumulación e ingreso de agua)
 - calles y avenidas con acumulación de agua

GAD Cantonal continúa realizando el respectivo levantamiento de información

- **Guayas/Balao/Balao/ Varios Sectores (Santa Teresita, San José, Barrio nuevo, Cabecera Cantonal)**, por lluvias durante la noche del 09 y la madrugada del 10/03/2026, se reportó el desbordamiento del río Balao causando inundación en las calles y viviendas del sector.
 - 430 familias, 3480 personas damnificadas
 - 430 viviendas afectadas

GAD Cantonal sigue realizando el respectivo levantamiento de información y realiza la respectiva limpieza de viviendas y vías
Prefectura de Guayas sigue realizando los debidos trabajos de limpieza del río y sus alrededores.

Zona 7

- **El Oro/Zaruma/Salvias/Salvias**, por lluvias del 09/03/2026, en la cuenca alta del río Salvias se registró el desbordamiento del mismo, provocando inundación en la parroquia, trayendo consigo sedimentos y palizada en la parroquia. Al momento el río Salvias mantiene su cauce alto y el alojamiento temporal continúa activo con dos familias. En cuanto a los servicios básicos, se informa que la energía se encuentra restablecida a excepción del agua potable y telecomunicaciones, que continúan afectados.
 - 32 familias, 96 personas afectadas, (30 personas están en casas acogientes y 66 personas se mantienen en sus viviendas)
 - 18 familias, 54 personas Damnificadas (54 personas en casas acogientes)
 - 15 viviendas destruidas.
 - 32 viviendas afectadas
 - 1 puente destruido.
 - 1 puente afectado.
 - 80% servicio de agua potable afectado.
 - 75% servicio de telecomunicaciones afectado
 - 50% de servicio eléctrico afectado (restablecido)

SNGR a través de la Unidad de Monitoreo instaló Puesto de Mando Unificado y con apoyo de Cruz Roja . SNGR, con la presencia del Coordinador Zonal 7, entregó asistencia humanitaria a las familias afectadas y damnificadas. Además, se mantiene seguimiento a las familias que permanecen en el alojamiento temporal, el cual continúa activo. FF.AA brindó seguridad y apoyo logístico durante la entrega de asistencia humanitaria.

- **El Oro/Portovelo/Portovelo/28 de Noviembre, La Florida, Cdlá El Oro, Las Malvinas, 14 de enero**. El 9/03/2026, por lluvias en la cuenca alta del río Amarillo se registró el desbordamiento del mismo provocando la inundación de varias viviendas, generando erosión y el colapso de una pared de una planta de beneficio de extracción minera. Se registraron grietas en el patio posterior de una vivienda por lo que sus propietarios fueron evacuados por precaución hacia casa acogientes. UGR GAD en reconocimiento de afectaciones constató que a causa del evento, varios puentes en diferentes sectores de la cabecera cantonal se encuentran afectados con erosión en su infraestructura debido a la creciente del río Amarillo. Varias familias evacuaron temporalmente, por precaución a un sitio seguro, las cuales actualmente retornaron a sus viviendas.
 - 50 familias, 200 personas afectadas (aproximadamente.)
 - 1 vivienda afectada.
 - 1 bien privado afectado (planta de beneficio)
 - 5 puentes afectados.

OOPP del GAD Portovelo realiza limpieza de los sedimentos en calles de diferentes sectores. Cuerpo de Bomberos de Portovelo, realizan monitoreo constante a las corrientes hídricas. OOPP del GAD de Portovelo coordinó la movilización de material de relleno, para reforzar muro de escollera. El 10/03/2026, el COE cantonal de Portovelo por unanimidad recomendó declarar en emergencia territorial al cantón.

Cruz Roja y GAD Cantonal en conjunto con un equipo evaluador, realizaron EVIN. SNGR UPREA realizó sobrevuelo mediante un dron, con el objetivo de tener una mejor perspectiva de las afectaciones en el cantón.

- **El Oro/Zaruma/Sinsao/Ortega Bajo, vía Sinsao - Zaruma**. Por lluvias suscitadas el 08/03/2026, se registró el incremento del caudal del río Ortega, lo que ocasionó erosión hídrica y comprometió la vía de tercer orden, dejándola cerrada en su totalidad. Al momento el caudal del río se encuentra alto. La vía de tercer orden continúa **cerrada** y a causa de la creciente del río, **el puente Roble Bajo, colapsó en su totalidad, dejando incomunicada aproximadamente a 40 familias. Como ruta alterna, es: Ortega Bajo - Santa Martha - Casa Azul - Sinsao - Zaruma.**
 - 40 familias afectadas indirectamente (200 personas).

- 1 puente destruido.
- 10 metros lineales de vía afectada.

SNGR mantiene seguimiento con Pdte. del GAD Parroquial de Sinsao y coordina con GAD Provincial para atención y recuperación de la vía.

- **El Oro/Piñas/Piñas/ Varios sectores, El Cisne, San José, Villa Elvira, Piedra Blanca, Guayabal, El Trigal, San Francisco, Florida, Roldós.**

ANTECEDENTES: Debido a las lluvias suscitadas el 07/03/2026, se registró inundación, afectando a varias viviendas por el ingreso de agua, además se registró el desbordamiento del río Piñas y la quebrada La Arada. GAD Piñas indica que la familia que se encontraba el albergue se cerró el 08/03/2026, luego que la familia retornó a su domicilio. **En cuanto al servicio de agua potable, se encuentra restablecido y el río Piñas con la quebrada Arada, se encuentran dentro de su cauce normal.** GAD Piñas se declaró en situación de emergencia territorial.

- 175 familias afectadas (700 personas)
- 175 viviendas afectadas.
- 40% servicio de agua potable afectado.
- 40% servicio de energía eléctrica afectado.
- Calles afectadas con acumulación de agua y palizada

SNGR mantiene monitoreo con GAD Piñas, quienes realizaron seguimiento a la situación actual de la familia que se encontraban en el albergue. Además, continúan realizando evaluación para posterior articular acciones en atención a las familias. EPM (Empresa Pública Municipal De Agua Potable y Alcantarillado de Piñas) realizaron limpieza de sedimentos y habilitó el servicio de agua potable.

- **El Oro/Las Lajas/Valle Hermoso/Valle Hermoso, vía El Toro - El Guineo,** por lluvias suscitadas la tarde del 06/03/2026, se registró el desbordamiento de la quebrada El Toro, el cual inhabilita al tránsito vehicular sobre el puente del mismo nombre. SNGR mediante recorrido en el sitio informa que varias familias de los sectores Cedro, Guineo y Buenos Aires se encuentran afectadas por lo que están incomunicadas, ya que no existe vía alterna y el puente continúa inhabilitado lo que imposibilita la salida de sus producto a la venta. **Al momento la quebrada ha disminuido su caudal.**

- 200 familias afectadas (800 personas)
- 1 puente afectado.
- 7 metros lineales de vía afectada.

COE Cantonal se reunió con la presencia de SNGR, MIT, Jefatura Política, Prefectura, CNEL, para el análisis, coordinación y atención a los eventos suscitados en el cantón. Un equipo evaluador conformado por GAD Cantonal, SNGR realizara la evaluación inicial de necesidades en el sitio. GAD Cantonal trasladará material de relleno para la reposición en la calzada del puente.

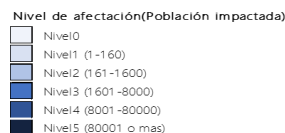
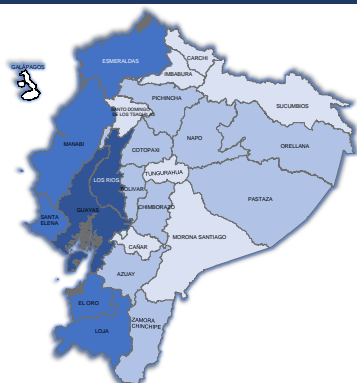
- **El Oro/Las Lajas/Las Victoria/km 578.5, vía Arenillas - Las Lajas [E 25],** por lluvias suscitadas en la madrugada del 04/03/2026, se registró un hundimiento en la vía de primer orden, el cual comprometió la mesa vial y afectó parcialmente al tránsito vehicular. El 06/03/2026, por las constantes lluvias, se registró la caída total de la mesa vial de la vía de primer orden en donde una persona que pretendía cruzar hacia el extremo opuesto de la vía cayó dentro del área afectada siendo evacuada inmediatamente sin presentar daños a su integridad física.

Al momento se **habilita** el paso provisional solo para los vehículos livianos luego de la construcción de una variante. La vía principal continúa **cerrada** para vehículos pesados por lo que la ruta alterna es: La Avanzada - Saracay - Balsas - Marcabelli - Villa Seca - Puyango.

- 30 metros lineales de vía afectada.

GAD Cantonal, GAD Provincial habilitaron una variante par circulación de vehículos livianos. Mediante coordinación con el MIT, GAD Provincial colabora con maquinaria el sitio, para los trabajos de remediación y recuperación de la vía. SNGR mantiene seguimiento con el MIT a la evolución de los trabajos realizados en el sitio.

9. Mapa de Afectación por Lluvias



Nota: La calificación del nivel se dio según la "Tabla de calificación del evento o situación peligrosa", manual COE 2017. Provincias que no tienen afectación directa a la población, pero si a diferentes infraestructuras, se registran en el nivel 0.

SitRep generado por la Dirección de Monitoreo de Eventos Adversos de la Secretaría Nacional de Gestión de Riesgos.

SitRep elaborado por:

Nombre: Gabriel Shigla - Analista de Monitoreo de Eventos Adversos
Correo electrónico: andres.shigla@gestionderiesgos.gob.ec
Teléfono: 042593500 ext. 1602

SitRep aprobado por:

Nombre: Stalin Jiménez - Director de Monitoreo de Eventos Adversos
Correo electrónico: director.monitoreo@gestionderiesgos.gob.ec
Teléfono: 042593500 ext. 1602

Para ser agregado o removido de esta lista de SitRep, por favor envíe un correo electrónico a sala.nacional@gestionderiesgos.gob.ec
Para más información, visite nuestro sitio Web: <https://www.gestionderiesgos.gob.ec/informes-de-situacion-actual-por-eventos-adversos-ecuador/>