

SitRep 54 – Por lluvias, del 1 de enero de 2026 a la fecha

INFORME DE SITUACIÓN NACIONAL

Este Informe cubre el período desde el 01/01/2026 hasta el 17/03/2026-13:00
El próximo SITREP será emitido en caso de generarse nueva actividad relevante

1. Puntos importantes

- Desde el 1 de enero de 2026 hasta la presente fecha se han registrado **1.896 eventos adversos por lluvias afectando a 24 provincias, 191 cantones y 627 parroquias**. Los eventos más recurrentes corresponden a: inundaciones (37,71%), deslizamientos (37,45%), lluvias intensas (9,12%), erosión hídrica (4,27%), hundimientos (3,59%), aluviones (3,01%), vendavales (2,00%) y caídas (colapsos) (1,42%) entre los principales.
- En lo que va del año 2026, las provincias con mayor impacto a la población son: Guayas, Los Ríos, Esmeraldas, El Oro, Manabí, Loja, Santa Elena, y Chimborazo.
- En total, los eventos reportados, impactaron a **67.195 personas**. En enero se registraron **1.777 personas impactadas**, en febrero **29.907 personas impactadas** y en lo que va el mes de marzo se registra **35.511 personas impactadas**.
- Mediante RESOLUCIÓN Nro. SNGR-036-2026, emitida el **20/02/2026**, por la Secretaría Nacional de Gestión de Riesgos se resolvió declarar: **ALERTA ROJA** por Época lluviosa 2026. Carchi, Esmeraldas, Guayas, Loja, Los Ríos y Pichincha. **ALERTA NARANJA**: Azuay, Bolívar, Cañar, Chimborazo, Cotopaxi, El Oro, Imbabura, Manabí, Morona Santiago, Napo, Orellana, Santa Elena, Santo Domingo de los Tsáchilas, Sucumbios, Zamora Chinchipe. **ALERTA AMARILLA**: Pastaza y Tungurahua.
- Mediante RESOLUCIÓN Nro. SNGR- 48-2026, emitida el **12 de marzo de 2026**, por la Secretaría Nacional de Gestión de Riesgos se resolvió: MODIFICAR la Declaratoria de **Emergencia Regional** emitida mediante Resolución Nro. SNGR-040-2026, de fecha 27 de febrero de 2026, a **Declaratoria de Emergencia Nacional**, y MODIFICAR el plazo de la Resolución por **SESENTA (60) DÍAS, a partir de la suscripción de la presente Resolución, por el Estado de Emergencia Nacional por época lluviosa**, debido a la afectación generalizada en el territorio, registrándose impactos en el 100% de las provincias y en el 85,58% de los cantones, con consecuencias significativas sobre la población, viviendas e infraestructura crítica.
- Mediante Decreto ejecutivo Nro. 325, firmado el **12 de marzo de 2026**, por el presidente del Ecuador Daniel Noboa Azin, resuelve declarar como prioridad nacional la ejecución articulada e inmediata de **acciones de preparación, respuesta y recuperación frente al impacto causado por la época lluviosa en todo** el territorio nacional conforme la declaratoria de emergencia nacional contenida en la Resolución No. SNGR-48-2026 de 12 de marzo de 2026.
- En este período, se han **declarado 19 emergencias locales**.
- Para atención y coordinación de acciones de respuesta se encuentran activos: **1 COE Nacional, 17 COE provinciales, 84 COE cantonales y 21 COE parroquiales**.
- En lo que va del 2026, por lluvias se han activado **24 alojamientos temporales**, de los cuales **13** se encuentran **activos** y **11** se encuentran **cerrados**, adicional, existen 4 alojamientos temporales implementados.
- La SNGR ha entregado hasta la fecha, un total de **28.515** bienes de asistencia humanitaria en 22 provincias, como parte de las acciones de respuesta ante eventos adversos y para la atención de la población afectada.

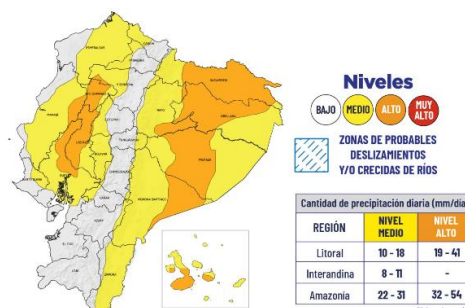
NIVEL DE AFECTACIÓN

4

Calificación realizada con base al Manual del COE 2017

2. Situación Hidrometeorológica actual

Acorde al aviso a corto plazo N°18 emitido por el INAMHI con vigencia desde el 17 de marzo de 16:30 hasta las 10:00 del 18 marzo, donde se describen los pronósticos para las próximas horas.



ESTADO DE CUERPOS DE AGUA.

Al momento, en el seguimiento realizado por las Unidades de Monitoreo de la SNGR, se registran **22 cuerpos hídricos desbordados** y **21 cuerpos hídricos con tendencia a subir de nivel**:

22 Cuerpos hídricos desbordados

Nro.	Provincia	Cantón	Parroquia	Sector	Cuerpo Hídrico	Fecha de Novedad
1	Los Ríos	Ventanas	Ventanas, Cabecera Cantonal	Los Girasoles	Ventanas	2026-03-15
2	Guayas	General Antonio Elizalde (Bucay)	General Antonio Elizalde (Bucay), Cabecera Cantonal	Cooperativa General Antonio Elizalde	Chimbo	2026-03-12
3	Los Ríos	Babahoyo	Pimocha, Cabecera Cantonal	El Desquite	Babahoyo	2026-03-12
4	Guayas	Daule	Limonal	Piñal de Abajo	Daule	2026-03-11
5	Los Ríos	Babahoyo	El Salto	Coop. Jorge Yáñez	La Virgen	2026-03-11
6	Los Ríos	Urdaneta	Catarama, Cabecera Cantonal	centro de Urdaneta	Catarama	2026-03-10
7	Los Ríos	Vinces	Antonio Sotomayor (Cab. en Playas de Vinces)	San Francisco	Junquillo	2026-03-10
8	Los Ríos	Vinces	Vinces, Cabecera Cantonal	Malecón de Vinces	Vinces	2026-03-10
9	Los Ríos	Baba	Isla de Bejuical	Nueva Esperanza	Cancaqua	2026-03-09
10	Los Ríos	Babahoyo	Barreiro	Barreiro Nuevo	San Pablo	2026-03-05
11	Los Ríos	Urdaneta	Ricaurte	rcto. Santa Clara	Pijulio	2026-03-05
12	Los Ríos	Palenque	Palenque, Cabecera Cantonal	Malecón de Palenque	La Reveza	2026-03-04
13	Guayas	Salitre (Urbina Jado)	La Victoria (Nauza)	Varios sectores	Babahoyo	2026-03-03
14	Guayas	Salitre (Urbina Jado)	Junquillal	Recinto Hacienda Nueva	Pula	2026-03-03
15	Los Ríos	Montalvo	Montalvo, Cabecera Cantonal	San Vicente	Changuil	2026-03-01
16	Los Ríos	Babahoyo	Febres Cordero (Las Juntas)(Cab. en Mata de Cacao)	Piladora Don Eduardo - Las Cañitas	Chilintomo	2026-03-01
17	Guayas	Naranjito	Naranjito, Cabecera Cantonal	Recinto Rocafuerte	Chimbo	2026-02-28
18	Los Ríos	Montalvo	Montalvo, Cabecera Cantonal	rcto. Sabaneta	San Pablo	2026-02-26
19	Guayas	Palestina	Palestina, Cabecera Cantonal	Varios Sectores (Las Abras, Las Cañas)	Macul	2026-02-25
20	Guayas	Alfredo Baquerizo Moreno (Juján)	Alfredo Baquerizo Moreno (Juján), Cabecera Cantonal	Varios Sectores (Sector Los Amarillos, San Antonio y El Tránsito)	Los Amarillos	2026-02-23
21	Guayas	Salitre (Urbina Jado)	El Salitre (Las Ramas), Cabecera Cantonal	Varios Recintos	Vinces	2026-02-19
22	Los Ríos	Babahoyo	Caracol	rcto. Playas de hojarasca	Caracol	2026-02-13

21 Cuerpos hídricos con tendencia a subir de nivel

Nro.	Provincia	Cantón	Parroquia	Sector	Cuerpo Hídrico	Fecha de Novedad
23	Guayas	Guayaquil	Tenguel	Sector Virgen del Cisne	Tenguel	2026-03-13
24	Chimborazo	Alausi	Huigra	Huigra	Río Chanchán	2026-03-11
25	Chimborazo	Pallatanga	Pallatanga	Pallatanga	Río Coco	2026-03-11
26	Chimborazo	Pallatanga	Pallatanga	Pallatanga	Río Huitsise	2026-03-10
27	Los Ríos	Ventanas	Zapotal	Pueblonuevo	Calabi	2026-03-10
28	Guayas	San Jacinto De Yaguachi	Yaguachi Viejo (Cone)	Varios Sectores	Chimbo	2026-03-10
29	Guayas	Coronel Marcelino Maridueña	Coronel Marcelino Maridueña (San Carlos), Cabecera Cantonal	Varios Recintos (Chanchan, Dos Pinos, Los Cacaos)	Chimbo	2026-03-10
30	Guayas	Balao	Balao, Cabecera Cantonal	Cabecera Cantonal	Balao	2026-03-10
31	Chimborazo	Pallatanga	Pallatanga	Pallatanga	Río Guaro	2026-03-10
32	Los Ríos	Babahoyo	La Unión	La Puntilla	La Clementina	2026-03-01
33	Guayas	Pedro Carbo	Pedro Carbo, Cabecera Cantonal	Recinto Paraíso de Villao	Villao	2026-03-01
34	Los Ríos	Urdaneta	Ricaurte	La Victoria	Salampe	2026-03-01
35	Los Ríos	Palenque	Palenque, Cabecera Cantonal	Malecón de Palenque	La Reveza	2026-02-24
36	Los Ríos	Mocache	Mocache, Cabecera Cantonal	Malecón de Mocache	Mocache	2026-02-24
37	Los Ríos	Quevedo	San Camilo	Malecón de Quevedo	Quevedo	2026-02-24
38	Guayas	Balzar	Balzar, Cabecera Cantonal	Recinto Chumbo	Estero Chumbo	2026-02-24
39	Guayas	Daule	Daule, Cabecera Cantonal	Varios Sectores	Pula	2026-02-24
40	Guayas	Naranjito	Naranjito, Cabecera Cantonal	Recinto El Porvenir	Milagro	2026-02-21
41	Los Ríos	Vinces	Antonio Sotomayor (Cab. en Playas de Vinces)	Bahía Carrillo	Pula	2026-02-19
42	Los Ríos	Babahoyo	Febres Cordero (Las Juntas)(Cab. en Mata de Cacao)	rcto. San Pedro	Las Juntas	2026-02-18
43	Los Ríos	Babahoyo	Febres Cordero (Las Juntas)(Cab. en Mata de Cacao)	San Antonio	San Antonio	2026-02-13

3. Eventos Adversos y Afectaciones – Resumen.

Desde el 01/01/2026 a la fecha, por lluvias se registraron un **total de 1.896 eventos adversos**, distribuidos de la siguiente manera:

Provincia	Deslizamiento	Inundación	Lluvias Intensas	Erosión Hídrica	Hundimiento	Aluvión (Flujos)	Vendaval	Caidas (Colapso)	Tormenta Eléctrica	Reptación	Granizada	Exceso de humedad	Avalancha	Torbello (Remolino de viento)	Total general
GUAYAS	5	243	43	12	--	--	7	--	1	--	--	--	--	--	311
EL ORO	95	96	4	14	12	6	3	7	3	3	--	--	--	--	243
PICHINCHA	115	33	40	--	3	3	--	2	1	--	2	--	--	--	199
BOLÍVAR	117	11	1	11	3	4	1	1	--	--	--	1	--	1	151
LOJA	89	24	14	1	10	10	--	2	--	1	--	--	--	--	151
LOS RÍOS	7	83	8	1	10	--	9	--	1	--	--	--	--	--	119
AZUAY	55	22	6	5	5	4	--	5	--	--	1	--	--	--	103
ESMERALDAS	34	40	14	--	4	1	3	--	1	--	--	--	--	--	97
MANABÍ	10	51	8	2	1	9	3	--	--	1	--	--	--	--	85
CHIMBORAZO	36	8	3	7	6	12	1	8	--	--	2	--	--	--	83
IMBABURA	42	5	4	--	2	1	--	--	--	--	--	--	--	--	54
COTOPAXI	18	10	7	3	1	3	2	1	--	--	2	1	2	--	50
MORONA SANTIAGO	21	9	--	10	1	1	1	1	1	--	--	--	--	--	45
SANTA ELENA	2	27	7	1	3	--	--	--	--	--	--	--	--	--	40
PASTAZA	5	10	1	--	3	--	4	--	--	--	--	--	--	--	23
SANTO DOMINGO DE LOS TSÁCHILAS	6	9	2	3	1	--	1	--	--	--	--	--	--	--	22
NAPO	7	6	--	5	--	2	2	--	--	--	--	--	--	--	22
TUNGURAHUA	8	9	2	--	2	--	--	--	--	--	--	1	--	--	22

Provincia	Deslizamiento	Inundación	Lluvias Intensas	Erosión Hídrica	Hundimiento	Aluvión (Flujos)	Vendaval	Caidas (Colapso)	Tormenta Eléctrica	Reptación	Granizada	Exceso de humedad	Avalancha	Torbellino (Remolino de viento)	Total general
CAÑAR	14	3	2	3	--	--	--	--	--	--	--	--	--	--	22
CARCHI	13	1	5	--	1	--	1	--	--	--	--	--	--	--	21
ZAMORA CHINCHIPE	8	5	--	2	--	1	--	--	--	1	--	--	--	--	17
ORELLANA	2	10	--	1	--	--	--	--	--	--	--	--	--	--	13
SUCUMBÍOS	1	--	1	--	--	--	--	--	--	--	--	--	--	--	2
GALÁPAGOS	--	--	1	--	--	--	--	--	--	--	--	--	--	--	1
Total general	710	715	173	81	68	57	38	27	8	6	7	3	2	1	1896
	37,4%	37,7%	9,12%	4,27%	3,5%	3,0%	2,0%	1,42%	0,42%	0,37%	0,3%	0,1%	0,11%	0,05%	

Fuente: Unidades de Monitoreo SNGR - Instituciones del SNDGIRD. 17/03/2026 - 13:00

Por los eventos detallados en la tabla anterior, se han registrado las siguientes afectaciones:



Personas extraviadas*

1

*1 persona extraviada por deslizamiento en cantón Sigchos, parroquia Chugchilán, sector Caserío Guasumbini Chico, vía "Sigchos - Chugchilán"

Afectación a Personas:

	Personas fallecidas:	14		Personas heridas:	26
	Personas afectadas:	62.896		Personas damnificadas:	4.299
	Familias afectadas:	19.814		Familias damnificadas:	1.897

Afectación a Viviendas:

	Viviendas afectadas:	16.873		Viviendas destruidas:	106
--	----------------------	--------	--	-----------------------	-----

Afectación a servicios básicos esenciales e infraestructura:

Vías afectadas (kilómetros)

	Primer orden:	17,13		Bienes públicos afectados:	138
	Segundo orden:	13,61		Bienes públicos destruidos:	10
	Tercer orden:	11,64		Bienes privados afectados:	160
	Total Vías afectadas (kilómetros):	42,38		Bienes privados destruidos:	8

Bienes públicos y Privados

Puentes

	Puentes afectados:	37		Puentes destruidos:	32
--	--------------------	----	--	---------------------	----

Infraestructura sectorial

	Centros de salud afectados:	33		Unidades educativas afectadas:	50
	Centros de salud destruidos:	--		Unidades educativas con afectación funcional:	844

Afectación a Medios de Vida

	Ha. cultivos afectados:	3.231,87		Animales afectados:	627
	Ha. cultivo perdidos:	3.533,9		Animales muertos*:	126.027

Fuente: Unidades de Monitoreo SNGR - Instituciones del SNDGIRD. 17/03/2026 - 13:00

* Esta cifra corresponde, entre otros, a truchas muertas por aluvión del 02/02/2026 y demás animales muertos (truchas y alevines) por lluvias intensas del 24/02/2026 en Cotopaxi.

Nota aclaratoria: Toda la información de cifras mostradas en el presente Informe, está sujeta a variación en virtud del levantamiento continuo de información.

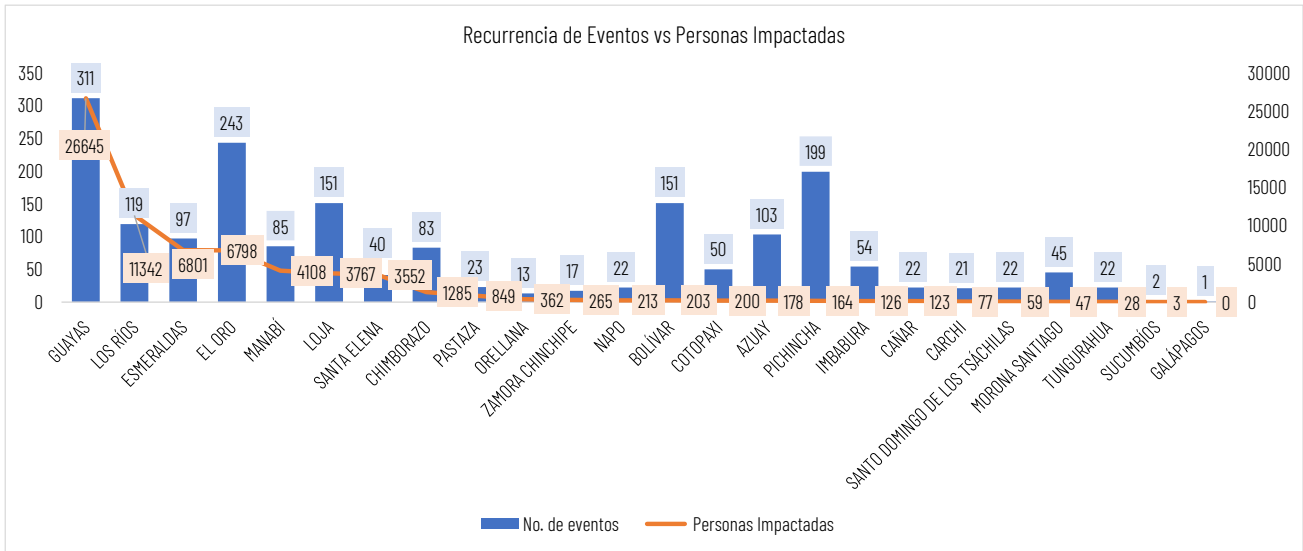
4. Detalle de afectaciones por provincias

La provincia con mayor impacto a la población es **Guayas** con **26.645 personas impactadas** en **311 eventos**, seguido de; **Los Ríos** con **11.342 personas impactadas** en **119 eventos**; **Esmeraldas** con **6.801 personas impactadas** en **97 eventos**; **El Oro** con **6.798 personas impactadas** en **243 eventos**; **Manabí** con **4.108 personas impactadas** en **85 eventos**; **Loja** con **3.767 personas impactadas** en **151 eventos**; **Santa Elena** con **3.552 personas impactadas** y **40 eventos**; **Chimborazo** con **1.285 personas impactadas** en **83 eventos**.

No.	Provincia	No de Evento	Personas Fallecidas	Personas Heridas	Personas Impactadas	Personas Afectadas	Familias Afectadas	Personas Damnificadas	Familias Damnificadas	Viviendas Afectadas	Viviendas Destruídas	Centros De Salud Afectados	Puentes Afectados	Puentes Destruídos	Bienes Públicos Afectados	Bienes Públicos Destruídos	Bienes Privados Afectados	Bienes Privados Destruídos	Km. Lineales De Vías Afectadas	Ha. Cultivo Afectados	Ha. Cultivo Perdidos	Animales Afetados	Animales Muertos
1	GUAYAS	311	1	2	26645	25500	7250	1145	515	5428	8	4	2	1	3	0	0	0	0.12	554.90	472.50	5	1
2	LOS RÍOS	119	3	0	11342	11131	3873	211	82	3825	2	0	1	2	25	0	5	0	7.2	386.50	89.30	0	0
3	ESMERALDAS	97	0	1	6801	6602	2017	199	135	1909	1	8	1	1	10	0	1	0	2.65	986.46	2623.00	23	506
4	EL ORO	243	0	0	6798	6220	2315	578	267	2254	1	0	15	4	6	0	48	0	2.56	455.87	54.50	10	184
5	MANABÍ	85	0	0	4108	2546	919	1562	705	1593	16	0	0	1	0	1	4	1	0.71	61.25	3.00	50	115
6	LOJA	151	0	0	3767	3715	1021	52	18	342	9	2	1	0	17	1	8	0	2.6	311.03	35.85	364	768
7	SANTA ELENA	40	0	0	3552	3551	1033	1	1	1016	0	1	1	0	1	0	21	0	0.08	57.15	199.75	0	0
8	CHIMBORAZO	83	1	4	1285	1201	372	84	27	105	4	1	2	1	25	1	8	1	6.19	285.30	30.00	0	0
9	PASTAZA	23	0	0	849	845	532	4	2	11	0	0	0	0	0	0	0	0	0.27	43.40	6.45	0	0
10	ORELLANA	13	0	0	362	280	82	82	29	88	0	0	0	0	1	1	0	0	0.37	7.25	17.00	52	132
11	ZAMORA CHINCHIPE	17	0	0	285	261	87	4	4	16	0	0	1	4	2	1	3	0	0.22	1.50	1.00	0	0
12	NAPO	22	0	0	213	89	20	144	35	21	26	0	0	0	2	0	0	0	0.48	0.00	0.00	0	0
13	BOLÍVAR	151	1	2	203	180	61	23	7	29	2	0	4	2	17	2	7	0	6.39	9.00	0.50	9	0
14	COTOPAXI	50	3	1	200	189	48	11	3	25	2	0	1	0	1	2	9	0	0.40	30.05	0.75	76	124187
15	AZUAY	103	3	11	178	131	46	47	13	46	7	0	2	11	2	0	12	3	2.24	0.50	0.00	0	0
16	PICHINCHA	199	0	3	164	164	44	0	0	59	1	16	0	1	13	1	22	1	3.47	60.00	0.00	38	20
17	IMBABURA	54	1	1	126	101	30	25	6	13	4	0	1	0	5	0	3	1	2.85	1.50	0.50	0	30
18	CANAR	22	0	0	123	89	21	54	16	21	16	1	1	0	0	0	2	0	0.34	0.00	0.00	0	0
19	CARCHI	21	0	1	77	18	9	59	28	31	6	0	0	2	0	0	0	1	0.43	0.00	0.00	0	0
20	SANTO DOMINGO DE LOS TSÁCHILAS	22	0	0	58	48	12	11	3	21	0	0	2	2	0	0	0	0	0.14	0.00	0.00	0	0
21	MORONA SANTIAGO	45	1	0	47	47	12	0	0	11	0	0	2	0	4	0	4	0	2.73	0.00	0.00	0	60
22	TUNGURAHUA	22	0	0	28	28	10	0	0	9	0	0	0	0	4	0	3	0	0.14	0.21	0.00	0	24
23	SUCUMBIOS	2	0	0	3	0	0	3	1	0	0	1	0	0	0	0	0	0	0.00	0.00	0.00	0	0
24	GALÁPAGOS	1	0	0	0	0	0	0	0	0	0	0	0	0	0	0	0	0	0.00	0.00	0.00	0	0
Total general		1896	14	26	67195	62896	19814	4299	1897	16873	106	33	37	32	138	10	160	8	42.38	3231.87	3533.90	627	126027

Fuente: Unidades de Monitoreo SNGR - Instituciones del SNGIRD. 17/03/2026 - 13:00

Nota: * Personas impactadas incluye a personas afectadas y damnificadas.

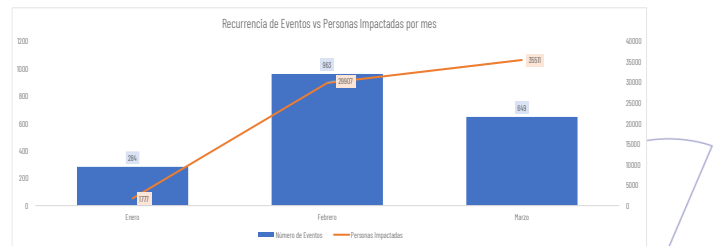


Fuente: Unidades de Monitoreo SNGR - Instituciones del SNGIRD. 17/03/2026 - 13:00

Número de eventos vs Personas Impactadas por fecha:

Desde el 01/01/2026, a la fecha, los eventos por lluvias alcanzaron su mayor recurrencia en el mes de febrero registrando el 50,79% y mayor impacto a la población en marzo con 52,85%.

Mes del Evento	Número de Eventos	Personas Impactadas	% de Recurrencia Eventos	% de Personas Impactadas
Enero	284	1777	14,98%	2,64%
Febrero	963	29907	50,79%	44,51%
Marzo	649	35511	34,23%	52,85%
Total general	1896	67195	100,00%	100,00%



Fuente: Unidades de Monitoreo SNGR - Instituciones del SNGIRD. 17/03/2026 - 13:00

A continuación, se detallan donde existieron personas fallecidas:

No.	Provincia	Cantón	Parroquia	Sector	Evento	Fecha Del Evento	No. de fallecidos	Descripción general de evento
1	Los Ríos	Babahoyo	Pimocha	rcto. El Desquite, río Babahoyo	Inundación	12/03/2026	1	Por desbordamiento del río Babahoyo, una vivienda resultó inundada. En este contexto, un ciudadano de 58 años intentó apagar una bomba de agua que se encontraba en funcionamiento dentro del inmueble anegado. Durante la maniobra, sufrió una descarga eléctrica, lo que provocó que cayera al agua acumulada en el lugar. Personal médico confirmó que ingresó sin signos vitales, ratificando el fallecimiento del ciudadano de sexo masculino.
2	Guayas	Guayaquil		Tarqui/Bloque 8 flor de Bastiód	Inundación	11/03/2026	1	Por la presión del caudal de aguas pluviales, provocó el desplazamiento de la tapa de una alcantarilla. Varios niños se encontraban jugando en el sector, una menor cayó al interior del sistema de alcantarillado.
3	Azuay	Camilo Ponce Enriquez	Carmen de Pijili	Tres Banderas	Aluvión	11/03/2026	1	Por lluvias, se produjo un aluvión de tierra y lodo que afectó a una vivienda del sector; adicionalmente, se reportó una persona fallecida y dos personas heridas trasladadas al centro de salud de Pijili.
4	Bolívar	San Miguel	Balsapamba	Las Peñas, vía San Miguel-Balsapamba [E-491]	Deslizamiento	10/03/2026	1	Una persona de 62 años quedó atrapada por el deslizamiento. Su cuerpo fue encontrado sin signos vitales.
5	Imbabura	Cotacachi	Vacas Galindo	Quinde Talacos	Aluvión	09/03/2026	1	Por lluvias y el incremento súbito del caudal de la quebrada sin nombre, ocasionó que dos personas fueran arrastradas por la corriente, una de ellas falleció.
6	Azuay	Girón	Girón	Pamapedel	Deslizamiento	09/03/2026	1	Dentro de una vivienda se encontró una persona fallecida producto de un aplastamiento.
7	Cotopaxi	La Maná	La Maná	Calle 27 de noviembre y calle 14.	Deslizamiento	09/03/2026	1	Debido a las lluvias, se produjo un deslizamiento de tierra que ocasionó el fallecimiento de una persona de sexo masculino
8	Morona Santiago	Taisha	Tuutintensa	Dos Lagunas	Tormenta Eléctrica	04/03/2026	1	Por una descarga eléctrica, falleció una persona que se encontraba transportando pupitres en una embarcación.
9	Cotopaxi	Pujili	Zumbahua	Caserío Chicho.	Deslizamiento	13/02/2026	1	Un deslizamiento de tierra afectó una vivienda de construcción mixta y provocó el colapso de una de sus paredes. Como consecuencia de este evento, falleció un menor de aproximadamente 8 años.
10	Chimborazo	Chambo	Chambo	Caserío Airón	Deslizamiento	02/02/2026	1	Por desbordamiento de una acequia se produjo un deslizamiento, en el cual se reportó una persona atrapada. Posteriormente, fue encontrada sin vida.
11	Azuay	Paute	Paute	Abdón Calderón	Deslizamiento	28/01/2026	1	Por un deslizamiento de lodo junto a una vivienda, se reportó una persona fallecida.
12	Cotopaxi	Sigchos	Chugchilan	Caserío Guasumbini Chico, vía a Sigchos - Chugchilán	Deslizamiento	09/03/2026	1	Por un deslizamiento se reportó una persona fallecida.
13	Los Ríos	Babahoyo	Babahoyo, Cabecera Cantonal	varios - río San Pablo	Inundación	13/03/2026	1	Por inundación se reportó una persona fallecida al interior de su domicilio, la víctima se encontraba dormida bajo efectos de medicamentos.
14	Los Ríos	Urdaneta	Ricaurte	La Industria, cascada Pan de Azúcar	Erosión Hidrica	16/03/2026	1	El 16/03/2026, se reportó afectaciones en las bases de un puente artesanal elaborado por la comunidad, provocando una erosión hídrica, se reportó además la caída de una persona que se movilizaba en el puente, cayendo y sufriendo golpes en las piedras de la zona baja, lo que provocó su fallecimiento.
Total:							14	

Fuente: Unidades de Monitoreo SNGR - Instituciones del SNGDIRD. 17/03/2026 - 13:00

5. Alojamiento Temporales

En lo que va del 2026, por lluvias se han activado **24 alojamientos temporales**, de los cuales **13** se encuentran **activos** y **11** se encuentran **cerrados**, adicional, existen 4 alojamientos temporales implementados.

- Alojamientos temporales **activos**:

No	Provincia	Cantón	Parroquia	Tipo	Nombre del Alojamiento	Fecha de Apertura	# Familias	# Personas
1	Azuay	Girón	Girón	Albergue temporal	Coliseo De Deportes Esteban Lucero	10/3/2026	2	9
2	El Oro	Zaruma	Salvias	Albergue temporal	Casa Comunal Ortega Alto	11/3/2026	2	4
3	Guayas	Alfredo Baquerizo Moreno (Jujan)	Alfredo Baquerizo Moreno (Jujan)	Refugio temporal	Iglesia Católica San Agustín	5/3/2026	7	26
4	Los Ríos	Babahoyo	Barreiro	Albergue temporal	Ex UPC de Barreiro	12/3/2026	5	13
5	Los Ríos	Babahoyo	Dr. Camilo Ponce	Albergue temporal	Centro de Catequesis de la parroquia Nuestra Señora del Carmen "El Cafetal"	12/3/2026	23	65
6	Los Ríos	Babahoyo	Dr. Camilo Ponce	Refugio temporal	Coliseo de Fútbol Sala Carlos Alvarado	12/3/2026	30	99
7	Los Ríos	Babahoyo	Febres Cordero (Las Juntas)(Cab. En Mata De Cacao)	Albergue temporal	Iglesia Católica Cristo Rey	10/3/2026	9	14
8	Los Ríos	Babahoyo	Pimocha	Albergue temporal	Centro De Desarrollo Infantil De Pimocha	6/3/2026	6	18
9	Los Ríos	Ventanas	Ventanas	Albergue temporal	Casa Comunal Los Girasoles	12/3/2026	14	38
10	Manabí	Portoviejo	Andres De Vera	Albergue temporal	Escuela Fiscal Mixta Martha Bucarán de Roldós	26/2/2026	3	8
11	Los Ríos	Babahoyo	Pimocha	Refugio temporal	Edificio Municipal	10/3/2026	9	24
12	Guayas	Balao	Balao	Albergue temporal	Unidad Educativa "José de la Cuadra"	10/03/2026	28	99
13	Los Ríos	Babahoyo	Dr. Camilo Ponce	Refugio Temporal	U.E Juan E Verdesoto	15/03/2026	10	27
Total							148	444

- Alojamientos implementados

En el marco de las acciones de la SNGR, adicional a los alojamientos activados, se mantienen implementados **4 alojamientos temporales** los cuales están disponibles para recibir a familias afectadas.

No	Provincia	Cantón	Parroquia	Tipo	Nombre del Alojamiento
1	Cotopaxi	Sigchos	Sigchos	Albergue temporal	Centro Gerontológico Gulacusi
2	Los Ríos	Vinces	Antonio Sotomayor	Albergue temporal	Escuela Victor Mercante
3	Chimborazo	Alausí	Huigra	Albergue temporal	Iglesia de Huigra

4 Chimborazo Alausi Sibambe Alberque temporal Coliseo Galo Durán Torres de Sibambe

• Alojamientos temporales **cerrados:**

No	Provincia	Cantón	Parroquia	Tipo	Nombre del Alojamiento	Fecha de Apertura	Fecha de Cierre
1	Chimborazo	Alausi	Alausi	Alberque temporal	UE San Francisco de Sales	18/02/2026	21/02/2026
2	El Oro	Zaruma	Salvias	Refugio temporal	Coliseo de Escuela Dr. Ernesto Castro	10/03/2026	10/03/2026
3	El Oro	Pinas	Pinas / La Matriz	Refugio temporal	San Vicente de Paul	7/03/2026	8/03/2026
4	El Oro	Santa Rosa	Santa Rosa	Refugio temporal	Casa Comunal Estero Medina	23/02/2026	3/03/2026
5	Guayas	El Triunfo	El Triunfo	Refugio temporal	Iglesia Evangélica "En el nombre de Jesús"	13/01/2026	26/01/2026
6	Guayas	Milagro	Roberto Astudillo (Cab. En Cruce De Venecia)	Alberque temporal	Unidad Educativa Tnte. Hugo Ortiz	25/02/2026	5/03/2026
7	Guayas	Milagro	Ernesto Seminario	Alberque temporal	Unidad Educativa T7 de Septiembre	24/02/2026	6/03/2026
8	Orellana	Francisco De Orellana	Taracoa (Nueva Esperanza: Yuca)	Alberque temporal	AUDITORIO DEL GADP DE TARACOA	27/02/2026	28/02/2026
9	Los Rios	Quinsaloma	Quinsaloma	Alberque temporal	Casa Comunal Las Casitas	11/03/2026	12/03/2026
10	Los Rios	Babahoyo	Dr. Camilo Ponce	Campamento temporal	Cancha deportiva Barrio Lindo	12/03/2026	13/03/2026
11	Guayas	Balao	Balao	Alberque temporal	Centro de Catequesis Juan Pablo II	10/03/2026	16/03/2026

Fuente: Unidades de Monitoreo SNGR - Instituciones del SNDGIRD. 17/03/2026 - 13:00

6. Asistencia Humanitaria

Por eventos producidos por lluvias desde el 01 de enero de 2026 a la fecha, se ha entregado la siguiente asistencia humanitaria:

La SNGR ha entregado a la población un total de **28.515** bienes de asistencia humanitaria:

No.	Provincia	KCA (15 días - 4 personas)	KPRH (para 3 días)	RA (24 horas)	Kit de Aseo Personal	Kit de Limpieza	Camas	Cobijas / Frazadas	Colchones	Kit de Dormir	Kit de Vajilla	Kit de Limpieza (alberque)	KMCC AT	Mosquiteras, Redes de Cama	Purificador de Agua	Otros	Total Bienes	Personas beneficiadas	Familias beneficiadas
1	AZUAY	25	8	0	17	10	0	0	0	2	2	0	0	0	0	0	64	84	25
2	BOLÍVAR	0	89	0	0	15	0	0	0	4	3	0	0	0	0	0	111	112	46
3	CAÑAR	39	3	0	41	22	0	0	0	8	4	0	0	0	0	0	117	130	38
4	CARCHI	40	0	0	39	38	36	46	0	46	39	0	0	0	3	0	287	81	38
5	CHIMBORAZO	97	117	0	95	95	0	0	0	68	89	0	0	0	0	0	561	1232	516
6	COTOPAXI	38	2	0	40	30	0	0	0	34	25	10	0	3	0	1	183	461	282
7	EL ORO	1095	1512	0	140	140	0	0	0	49	423	0	0	0	0	0	3359	3515	1438
8	ESMERALDAS	422	3144	0	1492	1047	0	0	0	176	20	0	0	0	13	0	6314	5962	1677
9	GUAYAS	461	4390	2	448	200	250	60	60	138	79	0	0	0	0	0	6088	12734	5061
10	IMBABURA	10	0	0	12	6	2	0	0	3	7	0	0	0	0	0	40	30	8
11	LOJA	382	1074	0	0	0	0	0	0	131	4	0	0	0	0	0	1591	4175	1408
12	LOS RÍOS	318	3141	0	58	0	0	0	0	45	3	0	0	0	0	0	3565	8317	3098
13	MANABÍ	1077	334	0	1082	623	3	0	0	768	0	0	1	0	0	0	3888	6364	2695
14	MORONA SANTIAGO	14	0	0	13	13	0	0	0	6	8	0	0	0	0	0	54	177	54
15	NAPO	0	72	0	17	1	0	0	0	0	0	0	0	0	0	0	90	160	40
16	ORELLANA	0	163	0	0	64	0	0	0	0	0	0	0	0	0	0	227	310	94
17	PASTAZA	241	0	0	217	0	0	0	0	0	167	0	0	0	0	0	625	1582	599
18	PICHINCHA	20	0	0	20	0	0	0	0	30	2	11	0	0	0	0	83	202	60
19	SANTA ELENA	71	1004	0	74	49	0	0	0	32	13	0	0	0	0	0	1243	3319	908
20	SANTO DOMINGO DE LOS TSÁCHILAS	1	0	0	1	1	0	0	0	0	0	0	0	0	0	0	3	6	1
21	SUCUMBÍOS	1	0	0	0	0	0	0	0	2	1	0	0	0	0	0	4	3	1
22	TUNGURAHUA	3	0	0	3	3	0	0	0	6	3	0	0	0	0	0	18	60	19
	Total general	4355	15053	2	3809	2357	291	106	60	1548	892	21	1	3	16	1	28515	49016	18106

Fuente: Unidades de Monitoreo SNGR - Instituciones del SNDGIRD. 17/03/2026 - 13:00

El SNDGIRD ha entregado a la población un total de **68.352** bienes de asistencia humanitaria:

Provincia	KCA (15 días - 4 personas)	KPRH (para 3 días)	RA (24 horas)	Kit de Aseo Personal	Kit de Vestir	Trajes de Baño	Kit de Limpieza	Frazadas	Camas	Cobijas / Frazadas	Colchones	Kit de Dormir	Kit de Cocina	Kit de Vajilla	Cocinetas	Kit de Limpieza (alberque)	Mosquiteras, Redes de Cama	Almohada	Juego de Sábanas	Férreros	Agua en Recipiente no Retornable (gal)	Agua Distribuida en Tanques (gal) Potable	Saquillos Control de Inundaciones	Láminas de Zinc	Cemento	Kit de Alojamiento o herramientas	Bono de Emergencia	Bono de Contingencia por Evento	Otros	Total Bienes	Personas beneficiadas	Familias beneficiadas
AZUAY	0	2	0	0	0	0	0	0	0	0	0	0	0	0	0	0	0	0	0	0	0	61200	0	0	0	0	0	0	0	61202	15934	3982
BOLÍVAR	0	0	12	0	0	0	0	0	0	0	0	0	0	0	0	0	0	0	0	0	0	0	0	0	0	0	0	0	0	12	0	0
CARCHI	18	0	0	18	0	0	0	2	0	0	11	0	0	0	0	0	0	0	0	0	0	0	0	0	0	0	26	0	75	115	40	
CHIMBORAZO	50	0	0	30	0	0	0	1	0	3	1	0	0	0	0	0	0	0	0	0	105	0	0	0	0	0	0	1	191	49	14	
COTOPAXI	0	2	0	0	0	0	0	0	0	0	0	0	0	0	0	0	0	0	0	0	0	0	0	0	0	0	0	0	2	7	2	

No.	Provincia	Cantón	Parroquia	Fecha de Activación	Fecha de cierre	Estado	Observaciones
13	Los Rios	Babahoyo	09/13/2026	9/5/2026	Vigente	procesos de contratación pública necesarios para la atención de la crisis, conforme a la Ley Orgánica del Sistema Nacional de Contratación Pública	Declarar la Situación de Emergencia en todo el territorio del Cantón Babahoyo, en virtud de los eventos presentados y de público conocimiento acontecidos en torno al fuerte período invernal que se han presentado en los diversos sectores del cantón que afectan la integridad, la salud y la vida de las personas que habitan en la circunscripción territorial cantonal.
14	Cotopaxi	Sigchos	25/2/2026	26/3/2026	Vigente	Declaratoria de emergencia del cantón Sigchos, para coordinar y agilizar la respuesta ante la época lluviosa.	
15	Loja	Puyango	2/3/2026	-	Vigente	Se activa la Declaratoria de Emergencia al cantón Puyango por la presencia de precipitaciones intensas y el registro de afectaciones	
16	Loja	Celica	27/2/2026	27/05/2026	Vigente	Resuelve declarar al cantón Celica en estado de emergencia por el nivel de impacto a la población, red vial y agua potable generados por la época lluviosa.	
17	Loja	Zapotillo	24/02/2026	24/5/2026	Vigente	DECLARAR en situación de emergencia al cantón Zapotillo, debido a las fuertes lluvias	
18	Loja	Pindal	24/2/2026	24/4/2026	Vigente	DECLARAR en situación de emergencia al cantón Pindal, debido a las fuertes lluvias que existen en el cantón Pindal, las mismas que han provocado cierre de vías, desabastecimiento de agua, inundaciones y viviendas afectadas.	

Declaratorias de emergencias parroquiales:

Provincia	Cantón	Parroquia	Fecha de Activación	Fecha de cierre	Estado	Observaciones
Loja	Zapotillo	Cazaderos	23/2/2026	-	Vigente	Declaratoria de emergencia parroquial por lluvias.

Comités de Operaciones de Emergencias (COE) activados:

Desde el 01 de enero de 2026 a la fecha se han activado los siguientes COE:

- COE Nacional activo desde el 20/2/2026.
- 17 COE provinciales:

No.	Provincia	Fecha de Activación	Estado
1	Chimborazo	4/3/2026	Activo
2	Morona Santiago	2/3/2026	Activo
3	Orellana	25/2/2026	Activo
4	Imbabura	25/2/2026	Activo
5	Santa Elena	24/2/2026	Activo
6	Napo	24/2/2026	Activo
7	Loja	20/2/2026	Activo
8	Pichincha	18/2/2026	Activo
9	Cañar	18/2/2026	Activo
10	Cotopaxi	11/2/2026	Activo
11	Guayas	10/2/2026	Activo
12	El Oro	8/2/2026	Activo
13	Esmeraldas	5/2/2026	Activo
14	Azuay	5/2/2026	Activo
15	Tungurahua	4/2/2026	Activo
16	Bolívar	3/2/2026	Activo
17	Manabí	30/1/2026	Activo

- 84 COE cantonales:

No.	Provincia	Cantón	Fecha de Activación	Estado	No.	Provincia	Cantón	Fecha de Activación	Estado
1	Azuay	Camilo Ponce Enriquez	24/2/2026	Activo	42	Loja	Celica	18/2/2026	Activo
2	Azuay	Cuenca	13/3/2026	Activo	43	Loja	Chaguarpamba	18/2/2026	Activo
3	Azuay	Pucara	13/2/2026	Activo	44	Loja	Loja	25/2/2026	Activo
4	Azuay	Santa Isabel	10/3/2026	Activo	45	Loja	Olmedo	25/2/2026	Activo
5	Azuay	Girón	5/2/2026	Activo	46	Loja	Paltas	18/2/2026	Activo
6	Bolívar	Chillanes	28/2/2026	Activo	47	Loja	Pindal	24/2/2026	Activo
7	Bolívar	Echeandia	5/3/2026	Activo	48	Loja	Puyanqo	18/2/2026	Activo
8	Bolívar	Guaranda	20/2/2026	Activo	49	Loja	Quilanga	18/2/2026	Activo
9	Cañar	La Troncal	12/2/2026	Activo	50	Loja	Zapotillo	20/2/2026	Activo
10	Chimborazo	Alausí	5/2/2026	Activo	51	Los Rios	Babahoyo	10/2/2026	Activo
11	Chimborazo	Cumandá	24/2/2026	Activo	52	Los Rios	Quevedo	24/2/2026	Activo
12	Chimborazo	Pallatanga	10/3/2026	Activo	53	Los Rios	Quinsaloma	9/3/2026	Activo
13	Chimborazo	Penipe	12/2/2026	Activo	54	Los Rios	Urdaneta	10/3/2026	Activo
14	Chimborazo	Riobamba	2/2/2026	Activo	55	Los Rios	Ventanas	25/2/2026	Activo
15	Cotopaxi	La Maná	9/3/2026	Activo	56	Los Rios	Vinces	9/3/2026	Activo
16	Cotopaxi	Pujilí	14/1/2026	Activo	57	Manabí	Bolívar	11/2/2026	Activo
17	Cotopaxi	Sigchos	19/2/2026	Activo	58	Manabí	Flavio Alfaro	27/2/2026	Activo
18	El Oro	Arenillas	11/2/2026	Activo	59	Manabí	Jipijapa	8/2/2026	Activo
19	El Oro	Atahualpa	11/2/2026	Activo	60	Manabí	Junín	18/2/2026	Activo
20	El Oro	Balsas	11/2/2026	Activo	61	Manabí	MONTECRISTI	2/3/2026	Activo
21	El Oro	Chilla	10/2/2026	Activo	62	Manabí	Paján	27/2/2026	Activo
22	El Oro	El Guabo	28/2/2026	Activo	63	Manabí	PORTOVIEJO	8/2/2026	Activo
23	El Oro	Huaquillas	11/2/2026	Activo	64	Manabí	PUERTO LÓPEZ	27/2/2026	Activo
24	El Oro	Las Lajas	11/2/2026	Activo	65	Manabí	Santa Ana	29/1/2026	Activo
25	El Oro	Machala	14/2/2026	Activo	66	Manabí	SUCRE	5/3/2026	Activo
26	El Oro	Marcabellí	13/2/2026	Activo	67	Manabí	TOSAGUA	7/1/2026	Activo
27	El Oro	Pasaje	10/2/2026	Activo	68	Morona Santiago	Gualaquiza	12/3/2026	Activo
28	El Oro	Piñas	8/2/2026	Activo	69	Morona Santiago	Huamboya	23/2/2026	Activo
29	El Oro	Portovelo	11/2/2026	Activo	70	Morona Santiago	Sucúa	2/3/2026	Activo
30	El Oro	Santa Rosa	12/2/2026	Activo	71	Morona Santiago	Tiwintza	25/2/2026	Activo
31	El Oro	Zaruma	24/2/2026	Activo	72	Napo	Archidona	4/3/2026	Activo
32	Esmeraldas	Esmeraldas	23/1/2026	Activo	73	Napo	Carlos Julio Arosemena Tola	5/3/2026	Activo
33	Esmeraldas	Muisne	8/3/2026	Activo	74	Napo	El Chaco	8/1/2026	Activo
34	Guayas	Balao	12/2/2026	Activo	75	Napo	Tena	10/3/2026	Activo
35	Guayas	Balzar	24/2/2026	Activo	76	Orellana	Francisco de Orellana	23/2/2026	Activo
36	Guayas	Lomas de Sargentillo	8/3/2026	Activo	77	Pichincha	Mejía	4/3/2026	Activo
37	Guayas	Milagro	23/2/2026	Activo	78	Pichincha	Puerto Quito	2/3/2026	Activo
38	Guayas	Palestina	25/2/2026	Activo	79	Pichincha	Quito	24/2/2026	Activo

39	Guayas	Simón Bolívar	24/2/2026	Activo
40	Imbabura	Cotacachi	4/3/2026	Activo
41	Loja	Catamayo	24/2/2026	Activo

80	Pichincha	Rumiñahui	4/3/2026	Activo
81	Pichincha	San Miguel de Los Bancos	20/2/2026	Activo
82	Santo Domingo De Los Tsáchilas	La Concordia	13/2/2026	Activo
83	Zamora Chinchipe	El Pangui	19/1/2026	Activo
84	Zamora Chinchipe	Paquisha	29/1/2026	Activo

- 21 COE parroquiales:

No.	Zamora Chinchipe	Paquisha	Parroquia	Fecha de Activación	Estado
1	El Oro	Atahualpa	Cordocillo	7/2/2026	Activo
2	El Oro	Marcabell	El Ingenio	23/2/2026	Activo
3	El Oro	Piñas	Capiro	12/2/2026	Activo
4	El Oro	Portovelo	Salati	26/2/2026	Activo
5	El Oro	Santa Rosa	Torata	22/2/2026	Activo
6	El Oro	Santa Rosa	Victoria	23/2/2026	Activo
7	El Oro	Zaruma	Abañin	25/2/2026	Activo
8	Loja	Celica	Cruzpamba	23/2/2026	Activo
9	Loja	Celica	Pózul	23/2/2026	Activo
10	Loja	Celica	Tnte. Maximiliano Rodríguez	19/2/2026	Activo
11	Loja	Celica	Sabanilla	23/2/2026	Activo
12	Loja	Pindal	Chaquinal	23/2/2026	Activo
13	Loja	Pindal	Milagros	21/2/2026	Activo
14	Loja	Zapotillo	Cazaderos	23/2/2026	Activo
15	Loja	Zapotillo	Paletillas	24/2/2026	Activo
16	Loja	Zapotillo	Bolaspamba	23/2/2026	Activo
17	Los Ríos	Puebloviejo	San Juan	5/2/2026	Activo
18	Orellana	Francisco de Orellana	Taracoa	27/2/2026	Activo
19	Pichincha	Mejía	Manuel Cornejo Astorga	19/1/2026	Activo
20	Santo Domingo De Los Tsáchilas	Santo Domingo	Alluriquín	26/1/2026	Activo
21	Santo Domingo De Los Tsáchilas	Santo Domingo	Puerto Limón	4/3/2026	Activo

Fuente: Unidades de Monitoreo SNGR – Instituciones del SNDGIRD. 17/03/2026 – 13:00

8. Eventos adversos de alto impacto

A continuación, se detallan los eventos adversos relevantes de los últimos 15 días:

Zona 1:

- **Esmeraldas/Muisne/San Gregorio/Recintos: Las Delicias, Contrera, San Jacinto, Balsalito y Guadurnal**, por lluvias registradas la madrugada y mañana del 08/03/2026, se produjo el desbordamiento de los ríos Muisne, Canuto, Sucio y Repartidero. Los ríos ya no se encuentran desbordados. Las familias afectadas se mantienen pernoctando en sus viviendas. La vía de primer orden E[15] Y del Salto se mantiene anegada, **parcialmente habilitada**: con precaución para conducir.
 - 50 familias, 200 personas afectadas (dato preliminar en evaluación).
 - 50 viviendas afectadas (dato preliminar en evaluación).

SNGR continúa coordinando recursos para realizar la entrega de asistencia humanitaria en los sectores afectados de la parroquia. GAD Cantonal continúa con el levantamiento de información de los recintos afectados. Guardaparques de la Reserva Ecológica Mache-Chindul se mantienen activos monitoreando el comportamiento de los ríos que atraviesan la reserva.

Zona 3

- **Cotopaxi / Sigchos / Chugchilán / Caserío Guasumbini Chico, vía Sigchos – Chugchilán**, El 09/03/2026 por lluvias registradas, se produjo un deslizamiento que afectó totalmente a la vía de tercer orden, además hay una vivienda destruida y posiblemente 2 personas extraviadas. Las cuatro familias evacuadas se encuentran en familias de acogida.
 - 2 personas extraviadas
 - 4 familias evacuadas, 20 personas (dato preliminar).
 - 1 vivienda destruida.
 - animales menores muertos (cifra por cuantificar)
 - vía de tercer orden afectada (**Cerrada**)

Cuerpo de Bomberos Sigchos conjuntamente con Cuerpo de Bomberos Latacunga con 2 drones y FFAA con un can, se encuentran realizando la búsqueda de las personas extraviadas. GAD Sigchos con el apoyo de SNGR, MDH, MDG continúan realizando el levantamiento del EVIN. SNGR realizó el levantamiento de un polígono de susceptibilidad preliminar y realizó recorrido de campo en la zona alta donde indican lo siguiente: El deslizamiento continúa activo y se está extendiendo lateralmente hacia el noreste. Se identifica una zona muy inestable/bloque deslizante que va a dar continuidad al deslizamiento y se extenderá lateralmente. Desde la zona actual del escape, se observa una zona inestable y grietas con una longitud de 120 metros. Es necesario evacuar a la población de la zona de actual impacto a aproximadamente 900 metros. Y en el mapa se identifica la zona por donde se canalizarán los flujos.

Zona 4

- **Manabí/Pedernales/Cojimíes/Comunidad de Beche**, por de las intensas lluvias en la tarde del 27/02/2026, se suscitó el desbordamiento del río Beche, provocando la inundación del sector. Las viviendas ya no están inundadas. El estado actual del río es **normal**, SNGR solvento las necesidades de atención a las familias damnificadas/afectadas quienes permanecen en sus viviendas.

- 24 familias, 96 personas afectadas
- 24 viviendas afectadas

SNGR Manabí realizó la entrega de Asistencia Humanitaria. GAD Cantonal realizó EVIN.

Zona 5-8

- **Los Ríos/Urdaneta/Ricaurte/ La Industria, cascada Pan de Azúcar**, el 16/03/2026, se reportó afectaciones en las bases de un puente artesanal elaborado por la comunidad, provocando una erosión hídrica, se reportó, además la caída de una persona que se movilizaba en el puente, cayendo y sufriendo golpes en las piedras de la zona baja, lo que provocó su fallecimiento.

- 1 persona fallecida

Cuerpo de Bomberos de Urdaneta avanzó al sitio a constatar la novedad. SNGR realizó barrido y consolidado con puntos focales.

- **Los Ríos/Babahoyo/Babahoyo, cabecera cantonal/varios sectores**, en la mañana del 13/03/2026, se reportó el desbordamiento del río San Pablo, provocando ingreso de agua a varias viviendas de la zona, afectando además a bienes públicos y privados. Una persona falleció al interior de su domicilio, ya que se encontraba dormido bajo efectos de medicamentos. Además, los tableros eléctricos que hacen funcionar las bombas de agua de la empresa EMBASA EP, continúan sin ser encendidos por el nivel alto de agua, provocando que el líquido vital sea deficiente en la ciudad.

- 1 persona fallecida
- 400 personas afectadas
- 100 familias afectadas
- 100 viviendas afectadas
- 2 bienes públicos afectados (UVC - Terminal terrestre de Babahoyo)
- 300 metros lineales de vía afectados

SNGR en coordinación con Gobernación de Los Ríos, MAE y Cruz Roja se encuentran realizando la distribución de agua mediante tanqueros en la ciudad. Cuerpo de Bomberos Babahoyo realizó la extracción del cuerpo.

- **Los Ríos/Babahoyo/Clemente Baquerizo/varios sectores**, en la madrugada del 13/03/2026, se reporta que hay presencia de aguas lluvias dentro de las instalaciones de la empresa EMSABA EP, por lo que los tableros, al estar bajo agua, no pueden ser encendidos. **Es por ello que al no funcionar las bombas de agua a nivel cantonal, se imposibilita el drenado de agua en la zona afectada, visualizando fuerte presencia de aguas lluvias en calles alternas de la vía principal**, así también como en las afueras del Hospital del IESS Babahoyo, Subcentro de Salud Lucha Obrera, ECU 911 Babahoyo, Estación de Cuerpo de Bomberos Babahoyo. Actualmente las instituciones mencionadas continúan con sus labores, mientras que las viviendas en sus alrededores cuentan con presencia de agua y las familias continúan habitando las mismas.

- 100 familias afectadas
- 100 viviendas afectadas
- 2 bienes públicos afectados (Emsaba EP - Universidad UTB)
- 500 metros lineales de vía afectados

ATM realizó verificación de novedades con barrido en las zonas afectadas, cerró callejones alternos de la vía principal. Jefe Político Babahoyo se mantiene en la zona afectada realizando barrido y verificación de novedades. GAD Babahoyo realizó barrido en la zona afectada. SNGR realiza consolidación de información con los puntos focales.

- **Los Ríos/Valencia/Valencia/rcto. Chipe, rcto. Península, río Quindigua**. Debido a la presencia de fuertes lluvias en la madrugada del 09/03/2026, se reporta el **desbordamiento del río Quindigua, afectando a varias viviendas del lugar y a la vía de tercer orden que conecta los recintos mencionados**, actualmente la vía se encuentra **cerrada**, por lo que la movilización se realiza por la vía alterna vía **La Maná hacia Valencia**, el caudal se encuentra con tendencia a **disminuir de nivel** y las familias se mantienen en sus viviendas con presencia de agua estancada.

- 100 familias afectadas
- 100 viviendas afectadas
- 10 metros lineales afectados

GAD Valencia se encuentra con maquinaria y personal técnico colaborando en la rehabilitación de la vía, a su vez se realizó verificación de novedades con barrido en la zona afectada. Se informa la novedad al MAGP para levantamiento de MAAPEA. SNGR realizó levantamiento de informe de eventos adversos luego de la inspección técnica en la zona afectada para gestionar la entrega de asistencia humanitaria por excepcionalidad.

- **Los Ríos/Quinsaloma/Quinsaloma/varios sectores, río Calope, río Calabí, río Umbe**. Debido a la presencia de fuertes lluvias en la madrugada del 09/03/2026, se reporta el desbordamiento de los ríos Calope, Calabí con Umbe, afectando al cementerio cantonal con varias viviendas de los recintos mencionados. Actualmente los caudales continúan **desbordados**, las viviendas al igual que el cementerio continúan con presencia de agua, por lo que las familias se mantienen en sus hogares. Adicional a ello mediante sesión del COE Cantonal Quinsaloma, recomienda declarar el cantón en emergencia, en base a los informes de las MTT de la situación actual que se encuentra en el cantón Quinsaloma por la fuerte etapa invernal.

- 100 familias afectadas
- 100 viviendas afectadas

- **1 bien público afectado (cementerio)**

SNGR se mantiene realizando barrido en la zona afectada en compañía de UGR Quinsaloma para levantamiento de EVIN digital.

- **Los Ríos/Babahoyo/Pimocha/rcto. La Eugenia, rcto San Vicente, La Chorrera, El Desquite, río Babahoy**, por fuertes lluvias suscitadas en la mañana del 04/03/2026, se reportó el **desbordamiento del río Babahoyo, afectando a varias viviendas de los recintos mencionados**. Actualmente, el caudal se mantiene **desbordado**; la vía de primer orden cuenta con presencia de agua y una profundidad de 40 cm, misma que inicia desde la altura del cruce de Chilintomo y T de Baba, en donde la vía se encuentra **cerrada**, por lo que los vehículos se movilizan por las vías *alternas T de Baba – vía Vernaza, La Victoria, Salitre vía a Guayaquil*, mientras que en el albergue “Ex CDI de Pimocha”, continúan las 3 familias de 8 personas.
 - **200 familias afectadas**
 - **200 viviendas afectadas**
 - **45 metros lineales afectados**

CTE realizó barrido en la zona afectada con medición de profundidad y se mantiene personal motorizado en un tramo de la vía colaborando con el tránsito vehicular. SNGR realizó activación de albergue y seguimiento del evento.

- **Los Ríos/Vinces/Antonio Sotomayor/San Francisco, Estrella Roja, Primavera, California, Primero San José, San Vicente, Río Junquillo – Río Vinces**, por fuertes lluvias suscitadas en la madrugada del 04/03/2026, se reporta el **desbordamiento de los ríos Junquillo y Vinces, provocando el ingreso de agua en las viviendas de los sectores mencionados con presencia de agua en tramos de la vía de tercer orden que conecta San Francisco hacia Primero San José**. Actualmente los caudales se encuentran **con tendencia a disminuir de nivel**, la vía se encuentra **cerrada**, por lo que el tránsito se moviliza por la vía alterna desde el desvío a “San Sebastián hacia Playas”, las familias de San Vicente se mantienen en sus hogares sin presencia de agua, a diferencia de las familias que se encuentran en sus viviendas con presencia de agua estancada en los demás recintos mencionados y en el marco de las acciones de la SNGR, **se implementó un alojamiento temporal “Escuela Víctor Mercante”** para recibir a familias afectadas.
 - **50 familias afectadas, 159 personas**
 - **50 viviendas afectadas**
 - **35 metros lineales afectados**
 - **1 bien público afectado (muro de contención)**

SNGR realizó entrega de asistencia humanitaria y realiza seguimiento del evento. Cuerpo de bomberos de Vinces realizó verificación de novedades en la zona afectada.

- **Guayas / Salitre/Salitre, cabecera Cantonal /Varios sectores**, por lluvias de la madrugada del 04/03/2026, el **incremento del río Vinces provocó su desbordamiento, generando acumulación e ingreso de agua en viviendas**. GAD Cantonal informa que aproximadamente cuatrocientas familias afectadas permanecen en sus propias viviendas. Asimismo, se encuentra ejecutando trabajos de drenaje de agua mediante cinco motobombas en diferentes sectores. Hasta el momento, el río Vinces continúa **desbordado**.
 - **400 familias, 1200 personas afectadas**
 - **400 viviendas afectadas (por acumulación e ingreso de agua)**
 - **calles y avenidas con acumulación de agua**

GAD Cantonal continúa realizando el respectivo levantamiento de información

- **Los Ríos/Babahoyo/Pimocha/El Aromo - río Babahoyo**, por lluvias suscitadas en la noche del 26/02/2026, se reportó el desbordamiento del río Babahoyo con ingreso de agua a varias viviendas. Actualmente el caudal continúa **desbordado** con agua dentro de las viviendas, en donde las familias afectadas se mantienen en sus hogares.
 - **104 familias, 295 personas afectadas**
 - **104 viviendas afectadas**

SNGR realizó entrega de asistencia humanitaria y seguimiento del evento.

- **Guayas/Balao/Balao/ Varios Sectores (Santa Teresita, San José, Barrio nuevo, Cabecera Cantonal)**, por lluvias durante la noche del 09 y la madrugada del 10/03/2026, se reportó el desbordamiento del río Balao causando inundación en las calles y viviendas del sector.
 - **430 familias, 3480 personas damnificadas**
 - **430 viviendas afectadas**

GAD Cantonal sigue realizando el respectivo levantamiento de información y realiza las respectiva limpieza de viviendas y vías Prefectura de Guayas sigue realizando los debidos trabajos de limpieza del río y sus alrededores.

Zona 7

- **El Oro/Zaruma/Salvias/Salvias**, por lluvias del 09/03/2026, en la cuenca alta **del río Salvias se registró el desbordamiento del mismo, provocando inundación en la parroquia, trayendo consigo sedimentos y palizada en la parroquia**. Al momento el río Salvias mantiene su cauce alto y el alojamiento temporal continúa activo con dos familias. En cuanto a los servicios básicos, se informa que la energía se encuentra restablecida a **excepción del agua potable y telecomunicaciones, que continúan afectados**.
 - **32 familias, 96 personas afectadas, (30 personas están en casas acogientes y 66 personas se mantienen en sus viviendas)**
 - **18 familias, 54 personas Damnificadas (54 personas en casas acogientes)**

- 15 viviendas destruidas.
- 32 viviendas afectadas
- 1 puente destruido.
- 1 puente afectado.
- 80% servicio de agua potable afectado.
- 75% servicio de telecomunicaciones afectado
- 50% de servicio eléctrico afectado (restablecido)

SNGR a través de la Unidad de Monitoreo instaló Puesto de Mando Unificado y con apoyo de Cruz Roja . SNGR, con la presencia del Coordinador Zonal 7, entregó asistencia humanitaria a las familias afectadas y damnificadas. Además, se mantiene seguimiento a las familias que permanecen en el alojamiento temporal, el cual continúa activo. FF.AA brindó seguridad y apoyo logístico durante la entrega de asistencia humanitaria.

- **El Oro/Portovelo/Portovelo/28 de Noviembre, La Florida, Cdlá El Oro, Las Malvinas, 14 de enero.** El 9/03/2026, por lluvias en la cuenca alta del río Amarillo se registró el desbordamiento del mismo provocando la inundación de varias viviendas, generando erosión y el colapso de una pared de una planta de beneficio de extracción minera. Se registraron grietas en el patio posterior de una vivienda por lo que sus propietarios fueron evacuados por precaución hacia casa acogientes. UGR GAD en reconocimiento de afectaciones constató que a causa del evento, varios puentes en diferentes sectores de la cabecera cantonal se encuentran afectados con erosión en su infraestructura debido a la creciente del río Amarillo. Varias familias evacuaron temporalmente, por precaución a un sitio seguro, las cuales actualmente retornaron a sus viviendas.
 - 50 familias, 200 personas afectadas (aproximadamente.)
 - 1 vivienda afectada.
 - 1 bien privado afectado (planta de beneficio)
 - 5 puentes afectados.

OOPP del GAD Portovelo realiza limpieza de los sedimentos en calles de diferentes sectores. Cuerpo de Bomberos de Portovelo, realizan monitoreo constante a las corrientes hídricas. OOPP del GAD de Portovelo coordinó la movilización de material de relleno, para reforzar muro de escollera. El 10/03/2026, el COE cantonal de Portovelo por unanimidad recomendó declarar en emergencia territorial al cantón.

Cruz Roja y GAD Cantonal en conjunto con un equipo evaluador, realizaron EVIN. SNGR UPREA realizó sobrevuelo mediante un dron, con el objetivo de tener una mejor perspectiva de las afectaciones en el cantón.

- **El Oro/Zaruma/Sinsao/Ortega Bajo, vía Sinsao - Zaruma.** Por lluvias suscitadas el 08/03/2026, se registró el incremento del caudal del río Ortega, lo que ocasionó erosión hídrica y comprometió la vía de tercer orden, dejándola cerrada en su totalidad. Al momento el caudal del río se encuentra alto. La vía de tercer orden continúa cerrada y a causa de la creciente del río, el puente Roble Bajo, colapsó en su totalidad, dejando incomunicada aproximadamente a 40 familias. Como ruta alterna, es: Ortega Bajo - Santa Martha - Casa Azul - Sinsao - Zaruma.
 - 40 familias afectadas indirectamente (200 personas).
 - 1 puente destruido.
 - 10 metros lineales de vía afectada.

SNGR mantiene seguimiento con Pdte. del GAD Parroquial de Sinsao y coordina con GAD Provincial para atención y recuperación de la vía.

- **El Oro/Piñas/Piñas/ Varios sectores, El Cisne, San José, Villa Elvira, Piedra Blanca, Guayabal, El Trigal, San Francisco, Florida, Roldós.**
ANTECEDENTES: Debido a las lluvias suscitadas el 07/03/2026, se registró inundación, afectando a varias viviendas por el ingreso de agua, además se registró el desbordamiento del río Piñas y la quebrada La Arada. GAD Piñas indica que la familia que se encontraba el albergue se cerró el 08/03/2026, luego que la familia retornó a su domicilio. En cuanto al servicio de agua potable, se encuentra restablecido y el río Piñas con la quebrada Arada, se encuentran dentro de su cauce normal. GAD Piñas se declaró en situación de emergencia territorial.
 - 175 familias afectadas (700 personas)
 - 175 viviendas afectadas.
 - 40% servicio de agua potable afectado.
 - 40% servicio de energía eléctrica afectado.
 - Calles afectadas con acumulación de agua y palizada

SNGR mantiene monitoreo con GAD Piñas, quienes realizaron seguimiento a la situación actual de la familia que se encontraban en el albergue. Además, continúan realizando evaluación para posterior articular acciones en atención a las familias. EPM (Empresa Pública Municipal De Agua Potable y Alcantarillado de Piñas) realizaron limpieza de sedimentos y habilitó el servicio de agua potable.

- **El Oro/Las Lajas/Valle Hermoso/Valle Hermoso, vía El Toro - El Guineo,** por lluvias suscitadas la tarde del 06/03/2026, se registró el desbordamiento de la quebrada El Toro, el cual inhabilita al tránsito vehicular sobre el puente del mismo nombre. SNGR mediante recorrido en el sitio informa que varias familias de los sectores Cedro, Guineo y Buenos Aires se encuentran afectadas por lo que están incomunicadas, ya que no existe vía alterna y el puente continúa inhabilitado lo que imposibilita la salida de sus producto a la venta. Al momento la quebrada ha disminuido su caudal.
 - 200 familias afectadas (800 personas)
 - 1 puente afectado.

- 7 metros lineales de vía afectada.

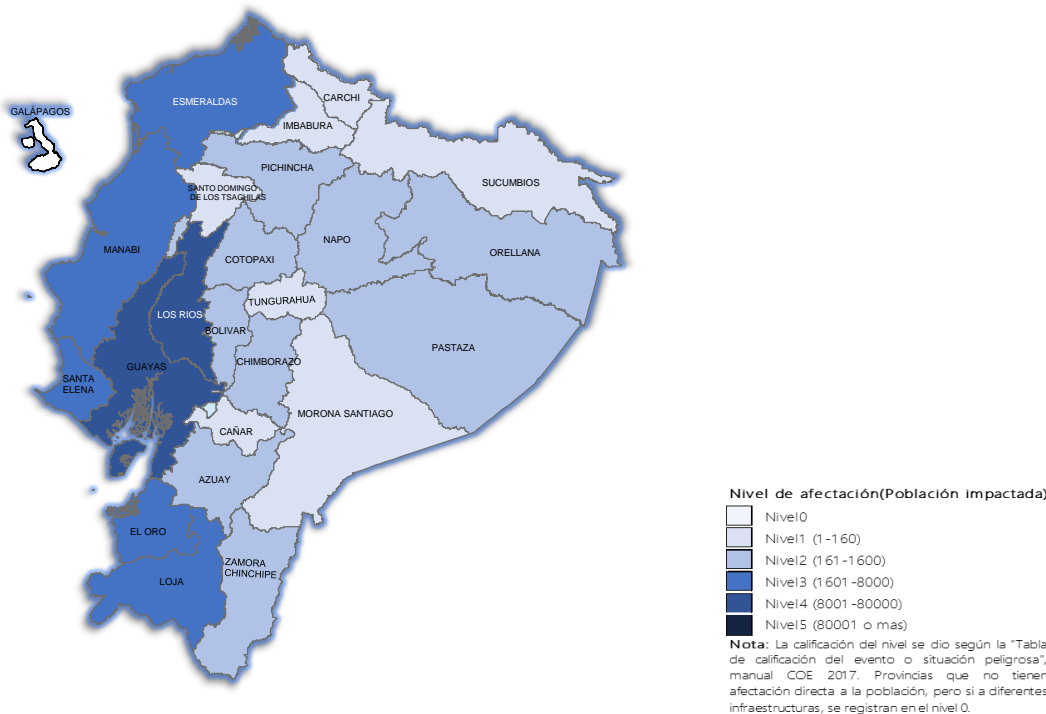
COE Cantonal se reunió con la presencia de SNGR, MIT, Jefatura Política, Prefectura, CNEL, para el análisis, coordinación y atención a los eventos suscitados en el cantón. Un equipo evaluador conformado por GAD Cantonal, SNGR realizara la evaluación inicial de necesidades en el sitio. GAD Cantonal trasladará material de relleno para la reposición en la calzada del puente.

- **El Oro/Las Lajas/Las Victoria/km 578.5, vía Arenillas - Las Lajas [E 25]**, por lluvias suscitadas en la madrugada del 04/03/2026, **se registró un hundimiento en la vía de primer orden**, el cual comprometió la mesa vial y afectó parcialmente al tránsito vehicular. El 06/03/2026, por las constantes lluvias, **se registró la caída total de la mesa vial de la vía de primer orden** en donde una persona que pretendía cruzar hacia el extremo opuesto de la vía cayó dentro del área afectada siendo evacuada inmediatamente sin presentar daños a su integridad física. Al momento se **habilita** el paso provisional solo para los vehículos livianos luego de la construcción de una variante. La vía principal continúa **cerrada** para vehículos pesados por lo que la ruta alterna es: La Avanzada - Saracay - Balsas - Marcabelli - Villa Seca - Puyango.

- 30 metros lineales de vía afectada.

GAD Cantonal, GAD Provincial habilitaron una variante par circulación de vehículos livianos. Mediante coordinación con el MIT, GAD Provincial colabora con maquinaria el sitio, para los trabajos de remediación y recuperación de la vía. SNGR mantiene seguimiento con el MIT a la evolución de los trabajos realizados en el sitio

9. Mapa de Afectación por Lluvias



SitRep generado por la Dirección de Monitoreo de Eventos Adversos de la Secretaría Nacional de Gestión de Riesgos.

SitRep elaborado por:

Nombre: Gabriel Shigla - Analista de Monitoreo de Eventos Adversos
Correo electrónico: andres.shigla@gestionderiesgos.gob.ec
Teléfono: 042593500 ext. 1602

SitRep aprobado por:

Nombre: Stalin Jiménez - Director de Monitoreo de Eventos Adversos
Correo electrónico: director.monitoreo@gestionderiesgos.gob.ec
Teléfono: 042593500 ext. 1602

Para ser agregado o removido de esta lista de SitRep, por favor envíe un correo electrónico a sala.nacional@gestionderiesgos.gob.ec
Para más información, visite nuestro sitio Web: <https://www.gestionderiesgos.gob.ec/informes-de-situacion-actual-por-eventos-adversos-ecuador/>