

## SitRep 52 – Por lluvias, del 1 de enero de 2026 a la fecha

INFORME DE SITUACIÓN NACIONAL

Este Informe cubre el período desde el 01/01/2026 hasta el 15/03/2026-12:00  
El próximo SITREP será emitido en caso de generarse nueva actividad relevante

### 1. Puntos importantes

- Desde el 1 de enero de 2026 hasta la presente fecha se han registrado **1.826 eventos adversos por lluvias afectando a 24 provincias, 191 cantones y 613 parroquias**. Los eventos más recurrentes corresponden a: deslizamientos (38,17%), inundaciones (37,19%), lluvias intensas (8,93%), erosión hídrica (4,33%), hundimientos (3,61%), aluviones (3,12%), vendavales (2,03%) y caídas (colapsos) (1,48%) entre los principales.
- En lo que va del año 2026, las provincias con mayor impacto a la población son: Guayas, Los Ríos, Esmeraldas, El Oro, Manabí, Loja, Santa Elena, y Chimborazo.
- En total, los eventos reportados, impactaron a **59.550 personas**. En enero se registraron **1.773 personas impactadas**, en febrero **29.535 personas impactadas** y en lo que va el mes de marzo se registra **28.242 personas impactadas**.
- Mediante RESOLUCIÓN Nro. SNGR-036-2026, emitida el **20/02/2026**, por la Secretaría Nacional de Gestión de Riesgos se resolvió declarar: **ALERTA ROJA** por Época lluviosa 2026. Carchi, Esmeraldas, Guayas, Loja, Los Ríos y Pichincha. **ALERTA NARANJA**: Azuay, Bolívar, Cañar, Chimborazo, Cotopaxi, El Oro, Imbabura, Manabí, Morona Santiago, Napo, Orellana, Santa Elena, Santo Domingo de los Tsáchilas, Sucumbios, Zamora Chinchipe. **ALERTA AMARILLA**: Pastaza y Tungurahua.
- Mediante RESOLUCIÓN Nro. SNGR- 48-2026, emitida el **12 de marzo de 2026**, por la Secretaría Nacional de Gestión de Riesgos se resolvió: MODIFICAR la Declaratoria de **Emergencia Regional** emitida mediante Resolución Nro. SNGR-040-2026, de fecha 27 de febrero de 2026, a **Declaratoria de Emergencia Nacional**, y MODIFICAR el plazo de la Resolución por **SESENTA (60) DÍAS, a partir de la suscripción de la presente Resolución, por el Estado de Emergencia Nacional por época lluviosa**, debido a la afectación generalizada en el territorio, registrándose impactos en el 100% de las provincias y en el 85,58% de los cantones, con consecuencias significativas sobre la población, viviendas e infraestructura crítica.
- Mediante Decreto ejecutivo Nro. 325, firmado el **12 de marzo de 2026**, por el presidente del Ecuador Daniel Noboa Azin, resuelve declarar como prioridad nacional la ejecución articulada e inmediata de **acciones de preparación, respuesta y recuperación frente al impacto causado por la época lluviosa en todo** el territorio nacional conforme la declaratoria de emergencia nacional contenida en la Resolución No. SNGR-48-2026 de 12 de marzo de 2026.
- En este período, se han **declarado 19 emergencias locales**.
- Para atención y coordinación de acciones de respuesta se encuentran activos: **1 COE Nacional, 17 COE provinciales, 84 COE cantonales y 21 COE parroquiales**.
- En lo que va del 2026, por lluvias se han activado **20 alojamientos temporales**, de los cuales **10** se encuentran **activos** y **10** se encuentran **cerrados**, adicional, existen 4 alojamientos temporales implementados.
- La SNGR ha entregado hasta la fecha, un total de **27.228** bienes de asistencia humanitaria en 22 provincias, como parte de las acciones de respuesta ante eventos adversos y para la atención de la población afectada.

NIVEL DE AFECTACIÓN

4

Calificación realizada con base al Manual del COE 2017

### 2. Situación Hidrometeorológica actual

El pronósticos por localidades, emitido por el INAMHI el 15 de marzo muestra el pronóstico del tiempo por las 4 regiones del país el día de hoy.

ZONAS DE MAYOR INCIDENCIA:

- **Región Litoral**: Cielos parcialmente nublado en provincias costeras y cielos muy nublados al interior.
- **Región Interandina**: Cielos soleados a parcialmente soleados.
- **Región Amazonia**: Cielos muy nublados a lluvias dispersas en las provincias del sur.
- **Región Insular**: Cielos parcialmente nublados.

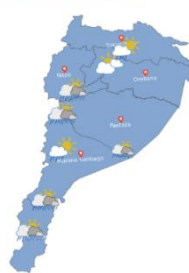
REGIÓN LITORAL



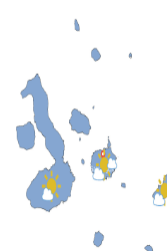
REGIÓN INTERANDINA



REGIÓN AMAZONICA



REGIÓN INSULAR



## ESTADO DE CUERPOS DE AGUA.

Al momento, en el seguimiento realizado por las Unidades de Monitoreo de la SNGR, se registran **28 cuerpos hídricos desbordados** y **28 cuerpos hídricos con tendencia a subir de nivel**:

### 28 Cuerpos hídricos desbordados

Nro.	Provincia	Cantón	Parroquia	Sector	Cuerpo Hídrico	Fecha de Novedad	Observaciones
1	Chimborazo	Cumandá	Cumanda	Cumanda	Chimbo	2026-03-13	Desbordado
2	Guayas	General Antonio Elizalde (Bucay)	General Antonio Elizalde (Bucay)	Cooperativa General Antonio Elizalde	Chimbo	2026-03-12	Desbordado
3	Guayas	Daule	Limonal	Piñal de Abajo	Daule	2026-03-11	Desbordado
4	Los Ríos	Babahoyo	Pimocha	El Desquite	Babahoyo	2026-03-12	Desbordado
5	Los Ríos	Babahoyo	El Salto	Coop. Jorge Yáñez	La Virgen	2026-03-11	Desbordado
6	Los Ríos	Urdaneta	Catarama	centro de Urdaneta	Catarama	2026-03-10	Desbordado
7	Los Ríos	Vinces	Antonio Sotomayor (Cab. en Playas de Vinces)	San Francisco	Junquillo	2026-03-10	Desbordado
8	Los Ríos	Vinces	Vinces	Malecón de Vinces	Vinces	2026-03-10	Desbordado
9	Los Ríos	Baba	Isla de Bejucal	Nueva Esperanza	Cancagua	2026-03-09	Desbordado
10	Los Ríos	Quinsaloma	Quinsaloma	varios sectores	Umbe	2026-03-09	Desbordado
11	Los Ríos	Quinsaloma	Quinsaloma	varios sectores	Calabi	2026-03-09	Desbordado
12	Los Ríos	Quinsaloma	Quinsaloma	varios sectores	Calope	2026-03-09	Desbordado
13	Los Ríos	Urdaneta	Ricaurte	rcto. Santa Clara	Pijullo	2026-03-05	Desbordado
14	Los Ríos	Babahoyo	Barreiro	Barreiro Nuevo	San Pablo	2026-03-05	Desbordado
15	Los Ríos	Palenque	Palenque	Malecón de Palenque	La Reveza	2026-03-05	Desbordado
16	Los Ríos	Ventanas	Ventanas	rcto. Cachalí Chico	Las Piedras	2026-03-04	Desbordado
17	Los Ríos	Babahoyo	Febres Cordero (Las Juntas) (Cab. en Mata de Cacao)	Piladora Don Eduardo - Las Cañitas	Chilintomo	2026-03-04	Desbordado
18	Guayas	Salitre (Urbina Jado)	Junquillal	Recinto Hacienda Nueva	Pula	2026-03-03	Desbordado
19	Guayas	Salitre (Urbina Jado)	La Victoria (Nauza)	Varios sectores	Babahoyo	2026-03-03	Desbordado
20	Los Ríos	Ventanas	Ventanas	Los Girasoles	Ventanas	2026-03-03	Desbordado
21	Los Ríos	Montalvo	Montalvo	San Vicente	Changuil	2026-03-01	Desbordado
22	Guayas	Naranjito	Naranjito	Recinto Rocafuerte	Chimbo	2026-02-28	Desbordado
23	Los Ríos	Montalvo	Montalvo	rcto. Sabaneta	San Pablo	2026-02-26	Desbordado
24	Guayas	Palestina	Palestina	Varios Sectores (Las Abras, Las Cañas)	Macul	2026-02-25	Desbordado
25	Los Ríos	Babahoyo	Clemente Baquerizo	Universidad Agraria	San Pablo	2026-02-25	Desbordado
26	Guayas	Alfredo Baquerizo Moreno (Juján)	Alfredo Baquerizo Moreno (Juján)	Varios Sectores (Sector Los Amarillos, San Antonio y El Tránsito)	Los Amarillos	2026-02-23	Desbordado
27	Guayas	Salitre (Urbina Jado)	El Salitre (Las Ramas)	Varios Recintos	Vinces	2026-02-19	Desbordado
28	Los Ríos	Babahoyo	Caracol	rcto. Playas de hojarasca	Caracol	2026-02-13	Desbordado

### 28 Cuerpos hídricos con tendencia a subir de nivel

Nro.	Provincia	Cantón	Parroquia	Sector	Cuerpo Hídrico	Fecha de Novedad	Observaciones
29	Guayas	Guayaquil	Tenquel	Sector Virgen del Cisne	Tenquel	2026-03-13	Con tendencia a aumentar de nivel
30	El Oro	Portovelo	Portovelo	Aguas Calientes	Amarillo	2026-03-12	Con tendencia a aumentar de nivel
31	El Oro	Piñas	Piñas Grande	Piñas Grande	Guabiducos	2026-03-11	Con tendencia a aumentar de nivel
32	Chimborazo	Alausi	Huigra	Huigra	Chanchán	2026-03-11	Con tendencia a aumentar de nivel
33	Chimborazo	Pallatanga	Pallatanga	Pallatanga	Río Coco	2026-03-11	Con tendencia a aumentar de nivel
34	Chimborazo	Pallatanga	Pallatanga	Pallatanga	Río Guaro	2026-03-10	Con tendencia a aumentar de nivel
35	Chimborazo	Pallatanga	Pallatanga	Pallatanga	Huitsitse	2026-03-10	Con tendencia a aumentar de nivel
36	Guayas	Balao	Balao	Cabecera Cantonal	Balao	2026-03-10	Con tendencia a aumentar de nivel
37	Guayas	Coronel Marcelino Maridueña	Coronel Marcelino Maridueña (San Carlos)	Varios Recintos (Chanchan, Dos Pinos, Los Cacaos)	Chimbo	2026-03-10	Con tendencia a aumentar de nivel
38	El Oro	El Guabo	La Ibería	Puente La Ibería	Jubones	2026-03-10	Con tendencia a aumentar de nivel
39	Guayas	San Jacinto De Yaguachi	Yaguachi Viejo (Cone)	Varios Sectores	Chimbo	2026-03-10	Con tendencia a aumentar de nivel
40	El Oro	Portovelo	Salati	Ambocas	Ambocas	2026-03-09	Con tendencia a aumentar de nivel
41	El Oro	Portovelo	Portovelo	Cabecera Cantonal	Amarillo	2026-03-09	Con tendencia a aumentar de nivel

42	El Oro	Zaruma	Salvias	Salvias	Río Salvias	2026-03-08	Con tendencia a aumentar de nivel
43	El Oro	Zaruma	Sinsao	Ortega Bajo	Río Ortega	2026-03-08	Con tendencia a aumentar de nivel
44	Los Ríos	Ventanas	Zapotal	Pueblonuevo	Calabí	2026-03-10	Con tendencia a aumentar de nivel
45	Guayas	Pedro Carbo	Pedro Carbo	Recinto Paraiso de Villao	Villao	2026-03-01	Con tendencia a aumentar de nivel
46	Los Ríos	Urdaneta	Ricaurte	La Victoria	Salampe	2026-03-01	Con tendencia a aumentar de nivel
47	Los Ríos	Babahoyo	La Unión	La Puntilla	La Clementina	2026-03-01	Con tendencia a aumentar de nivel
48	Guayas	Balzar	Balzar	Recinto Chumbo	Estero Chumbo	2026-02-24	Con tendencia a aumentar de nivel
49	Los Ríos	Palenque	Palenque	Malecón de Palenque	La Reveza	2026-02-24	Con tendencia a aumentar de nivel
50	Los Ríos	Mocache	Mocache	Malecón de Mocache	Mocache	2026-02-24	Con tendencia a aumentar de nivel
51	Guayas	Daule	Daule	Varios Sectores	Pula	2026-02-24	Con tendencia a aumentar de nivel
52	Los Ríos	Quevedo	San Camilo	Malecón de Quevedo	Quevedo	2026-02-24	Con tendencia a aumentar de nivel
53	Guayas	Naranjito	Naranjito	Recinto El Porvenir	Milagro	2026-02-21	Con tendencia a aumentar de nivel
54	Los Ríos	Vinces	Antonio Sotomayor (Cab. en Playas de Vinces)	Bahía Carrillo	Pula	2026-02-19	Con tendencia a aumentar de nivel
55	Los Ríos	Babahoyo	Febres Cordero (Las Juntas) (Cab. en Mata de Cacao)	rcto. San Pedro	Las Juntas	2026-02-18	Con tendencia a aumentar de nivel
56	Los Ríos	Babahoyo	Febres Cordero (Las Juntas) (Cab. en Mata de Cacao)	San Antonio	San Antonio	2026-02-13	Con tendencia a aumentar de nivel

### 3. Eventos Adversos y Afectaciones - Resumen.

Desde el 01/01/2026 a la fecha, por lluvias se registraron un **total de 1.826 eventos adversos**, distribuidos de la siguiente manera:

Provincia	Deslizamiento	Inundación	Lluvias Intensas	Erosión Hídrica	Hundimiento	Aluvión (Flujos)	Vendaval	Caidas (Colapso)	Tormenta Eléctrica	Reptación	Granizada	Avalancha	Total general
GUAYAS	5	222	39	12	--	--	7	--	1	--	--	--	286
EL ORO	93	94	4	13	11	6	3	7	3	3	--	--	237
PICHINCHA	115	32	41	--	3	3	--	2	1	--	2	--	199
BOLÍVAR	113	12	--	11	3	4	1	1	--	--	--	--	145
LOJA	85	20	15	1	10	10	--	2	--	1	--	--	144
LOS RÍOS	7	81	8	--	9	--	9	--	1	--	--	--	115
AZUAY	54	22	4	4	5	4	--	5	--	--	1	--	99
ESMERALDAS	32	40	14	--	4	1	3	--	1	--	--	--	95
CHIMBORAZO	36	8	3	7	6	12	1	8	--	--	2	--	83
MANABÍ	10	48	8	2	1	9	2	--	--	1	--	--	81
IMBABURA	42	5	4	--	2	1	--	--	--	--	--	--	54
MORONA SANTIAGO	21	9	--	10	1	1	1	1	1	--	--	--	45
COTOPAXI	18	8	2	4	1	3	2	1	--	--	--	2	41
SANTA ELENA	2	27	7	1	3	--	--	--	--	--	--	--	40
CAÑAR	14	3	2	3	--	--	--	--	--	--	--	--	22
CARCHI	14	1	5	--	1	--	1	--	--	--	--	--	22
NAPO	7	6	--	5	--	2	2	--	--	--	--	--	22
PASTAZA	5	9	1	--	3	--	4	--	--	--	--	--	22
SANTO DOMINGO DE LOS TSÁCHILAS	5	9	2	3	1	--	1	--	--	--	--	--	21
TUNGURAHUA	8	8	2	--	2	--	--	--	--	--	--	--	20
ZAMORA CHINCHIPE	8	5	--	2	--	1	--	--	--	1	--	--	17
ORELLANA	2	10	--	1	--	--	--	--	--	--	--	--	13
SUCUMBIÓS	1	--	1	--	--	--	--	--	--	--	--	--	2
GALÁPAGOS	--	--	1	--	--	--	--	--	--	--	--	--	1
<b>Total general</b>	<b>697</b>	<b>679</b>	<b>163</b>	<b>79</b>	<b>66</b>	<b>57</b>	<b>37</b>	<b>27</b>	<b>8</b>	<b>6</b>	<b>5</b>	<b>2</b>	<b>1826</b>
	<b>38,17%</b>	<b>37,19%</b>	<b>8,93%</b>	<b>4,33%</b>	<b>3,61%</b>	<b>3,12%</b>	<b>2,03%</b>	<b>1,48%</b>	<b>0,44%</b>	<b>0,33%</b>	<b>0,27%</b>	<b>0,11%</b>	

Fuente: Unidades de Monitoreo SNGR - Instituciones del SNDGIRD. 15/03/2026 - 12:00

Por los eventos detallados en la tabla anterior, se han registrado las siguientes afectaciones:



Personas extraviadas\*

1

\*1 persona extraviada por deslizamiento en cantón Sigchos, parroquia Chugchilán, sector Caserío Guasumbini Chico, vía "Sigchos - Chugchilán"

Afectación a Personas:					
	Personas fallecidas:	13		Personas heridas:	26
	Personas afectadas:	55.430		Personas damnificadas:	4.120
	Familias afectadas:	18.001		Familias damnificadas:	1.795
Afectación a Viviendas:					
	Viviendas afectadas:	15.355		Viviendas destruidas:	107
Afectación a servicios básicos esenciales e infraestructura:					
Vías afectadas (kilómetros)			Bienes públicos y Privados		
	Primer rodén:	16,96		Bienes públicos afectados:	134
	Segundo orden:	13,31		Bienes públicos destruidos:	11
	Tercer orden:	11,45		Bienes privados afectados:	158
<b>Total Vías afectadas (kilómetros):</b>		<b>41,75</b>		Bienes privados destruidos:	8
Puentes					
	Puentes afectados:	37		Puentes destruidos:	24
Infraestructura sectorial					
	Centros de salud afectados:	33		Unidades educativas afectadas:	49
	Centros de salud destruidos:	--		Unidades educativas con afectación funcional:	844
Afectación a Medios de Vida					
	Ha. cultivos afectados:	1.279,46		Animales afectados:	38
	Ha. cultivo perdidos:	180,50		Animales muertos*:	124.521

Fuente: Unidades de Monitoreo SNGR - Instituciones del SNDGIRD. 13/03/2026 - 11:30

\* Corresponde a 94.000 truchas por aluvión del 02/02/2026 y 30.000 animales muertos (truchas y alevines) por lluvias intensas del 24/02/2026 en Cotopaxi.

**Nota aclaratoria:** Toda la información de cifras mostradas en el presente Informe, está sujeta a variación en virtud del levantamiento continuo de información.

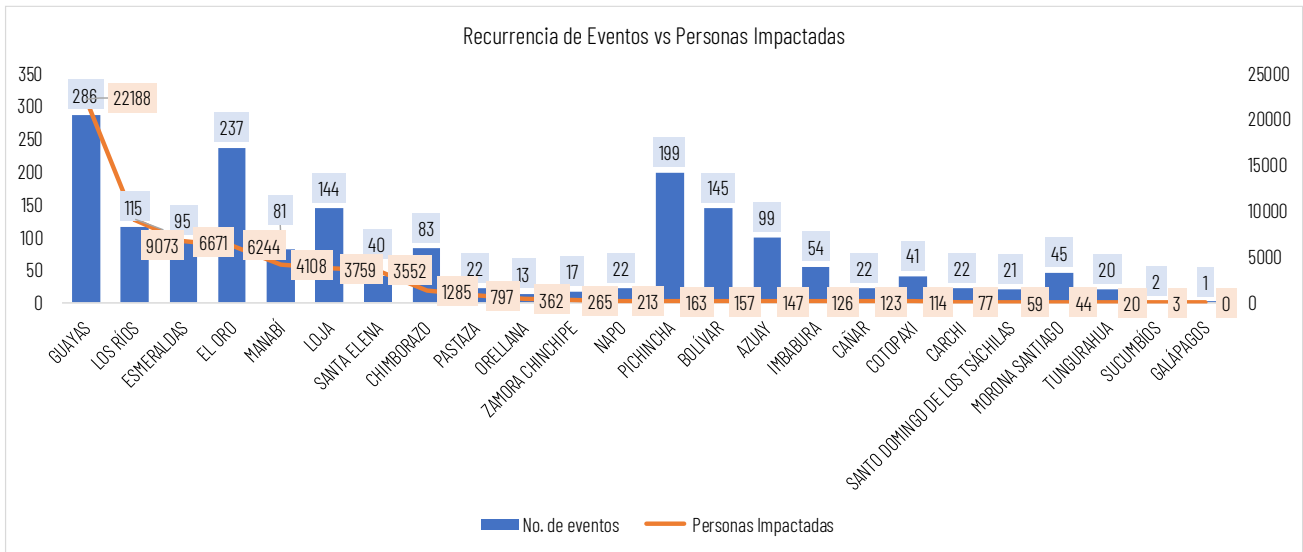
#### 4. Detalle de afectaciones por provincias

La provincia con mayor impacto a la población es **Guayas** con **22.188 personas impactadas** en **286 eventos**, seguido de; **Los Ríos** con **9.073 personas impactadas** en **115 eventos**; **Esmeraldas** con **6.671 personas impactadas** en **95 eventos**; **El Oro** con **6.244 personas impactadas** en **237 eventos**; **Manabí** con **4.108 personas impactadas** en **81 eventos**; **Loja** con **3.759 personas impactadas** en **144 eventos**; **Santa Elena** con **3.552 personas impactadas** y **40 eventos**; **Chimborazo** con **1.285 personas impactadas** en **83 eventos**.

No.	Provincia	No de Evento	Personas Fallecidas	Personas Heridas	Personas Impactadas	Personas Afectadas	Familias Afectadas	Personas Damnificadas	Familias Damnificadas	Viviendas Afectadas	Viviendas Destruídas	Centros De Salud Afectados	Puentes Afectados	Puentes Destruídos	Bienes Públicos Afectados	Bienes Públicos Destruídos	Bienes Privados Afectados	Bienes Privados Destruídos	Km. Líneas De Vías Afectadas	Ha. Cultivo Afectados	Ha. Cultivo Perdidos	Animales Afectados	Animales Muertos
1	GUAYAS	286	1	2	22188	21082	6441	1106	476	4808	8	4	2	1	3	0	0	0	0,12	12,00	0,00	0	0
2	LOS RÍOS	115	2	0	9073	8862	3302	211	82	3254	2	0	1	1	25	0	5	0	7,19	63,50	40,30	0	0
3	ESMERALDAS	95	0	1	6671	6472	1949	199	135	1862	1	8	1	1	10	0	1	0	2,65	107,56	4,20	0	0
4	EL ORO	237	0	0	6244	5798	2103	446	207	1891	2	0	15	4	5	0	48	0	2,51	395,47	28,00	0	0
5	MANABÍ	81	0	0	4108	2546	918	1562	705	1593	16	0	0	1	0	1	4	1	0,71	0,00	0,00	0	0
6	LOJA	144	0	0	3759	3707	1018	52	18	336	9	2	1	0	17	1	7	0	2,49	311,03	35,25	0	367
7	SANTA ELENA	40	0	0	3552	3551	1033	1	1	1016	0	1	1	0	1	0	21	0	0,08	2,00	0,00	0	0
8	CHIMBORAZO	83	1	4	1285	1201	372	84	27	105	4	1	2	1	25	1	8	1	6,19	265,90	30,00	0	0
9	PASTAZA	22	0	0	797	793	427	4	2	11	0	0	0	0	0	0	0	0	0,27	37,00	6,25	0	0
10	ORELLANA	13	0	0	362	280	82	82	29	88	0	0	0	0	1	1	0	0	0,37	21,00	35,00	0	0
11	ZAMORA CHINCHIPE	17	0	0	265	261	87	4	4	16	0	0	1	4	2	1	3	0	0,22	1,50	1,00	0	0
12	NAPO	22	0	0	213	69	20	144	35	21	26	0	0	0	2	0	0	0	0,48	0,00	0,00	0	0
13	PICHINCHA	199	0	3	163	163	44	0	0	59	1	16	0	1	13	1	22	1	3,42	60,00	0,00	38	20
14	BOLÍVAR	145	1	2	157	135	50	22	6	29	2	0	4	2	16	2	7	0	6,11	0,00	0,00	0	0
15	AZUAY	99	3	11	147	107	36	40	11	46	7	0	2	4	1	1	12	3	2,19	0,00	0,00	0	0
16	IMBABURA	54	1	1	126	101	30	25	6	12	4	0	1	0	4	0	3	1	2,65	0,50	0,50	0	30
17	CAÑAR	22	0	0	123	69	21	54	16	21	16	1	1	0	0	0	2	0	0,34	0,00	0,00	0	0
18	COTOPAXI	41	3	1	114	103	26	11	3	25	2	0	1	0	1	2	8	0	0,33	2,00	0,00	0	124020
19	CARCHI	22	0	1	77	18	9	59	28	31	6	0	0	2	0	0	0	1	0,43	0,00	0,00	0	0
20	SANTO DOMINGO DE LOS TSÁCHILAS	21	0	0	59	48	12	11	3	21	0	0	2	2	0	0	0	0	0,13	0,00	0,00	0	0
21	MORONA SANTIAGO	45	1	0	44	44	12	0	0	11	0	0	2	0	4	0	4	0	2,73	0,00	0,00	0	60
22	TUNGURAHUA	20	0	0	20	20	8	0	0	9	0	0	0	0	4	0	3	0	0,14	0,00	0,00	0	24
23	SUCUMBÍOS	2	0	0	3	0	0	3	1	0	1	0	0	0	0	0	0	0	0,00	0,00	0,00	0	0
24	GALÁPAGOS	1	0	0	0	0	0	0	0	0	0	0	0	0	0	0	0	0	0,00	0,00	0,00	0	0
<b>Total general</b>		<b>1826</b>	<b>13</b>	<b>28</b>	<b>59550</b>	<b>55430</b>	<b>18001</b>	<b>4120</b>	<b>1795</b>	<b>15355</b>	<b>107</b>	<b>33</b>	<b>37</b>	<b>24</b>	<b>134</b>	<b>11</b>	<b>158</b>	<b>8</b>	<b>41,75</b>	<b>1279,46</b>	<b>180,50</b>	<b>38</b>	<b>124521</b>

Fuente: Unidades de Monitoreo SNGR – Instituciones del SNDGIRD. 15/03/2026 - 12:00

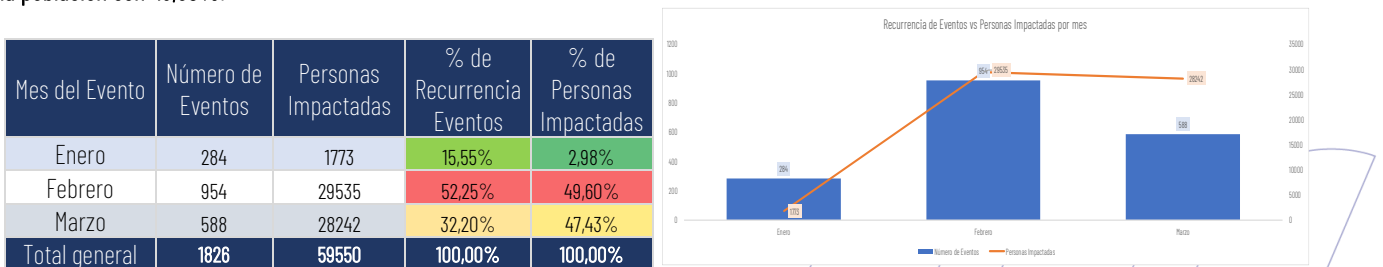
Nota: \* Personas impactadas incluye a personas afectadas y damnificadas.



Fuente: Unidades de Monitoreo SNGR – Instituciones del SNDGIRD. 15/03/2026 - 12:00

### Número de eventos vs Personas Impactadas por fecha:

Desde el 01/01/2026, a la fecha, los eventos por lluvias alcanzaron su mayor recurrencia en el mes de febrero registrando el 52,25% y mayor impacto a la población con 49,60%.



Fuente: Unidades de Monitoreo SNGR – Instituciones del SNDGIRD. 15/03/2026 - 12:00

A continuación, se detallan donde existieron personas fallecidas:

No.	Provincia	Cantón	Parroquia	Sector	Evento	Fecha Del Evento	No. de fallecidos	Descripción general de evento
1	Los Ríos	Babahoyo	Pimocha	rcto. El Desquite, río Babahoyo	Inundación	12/03/2026	1	Por desbordamiento del río Babahoyo, una vivienda resultó inundada. En este contexto, un ciudadano de 58 años intentó apagar una bomba de agua que se encontraba en funcionamiento dentro del inmueble anegado. Durante la maniobra, sufrió una descarga eléctrica, lo que provocó que cayera al agua acumulada en el lugar. Personal médico confirmó que ingresó sin signos vitales, ratificando el fallecimiento del ciudadano de sexo masculino.
2	Guayas	Guayaquil		Tarqui/Bloque 8 flor de Bastió	Inundación	11/03/2026	1	Por la presión del caudal de aguas pluviales, provocó el desplazamiento de la tapa de una alcantarilla. Varios niños se encontraban jugando en el sector, una menor cayó al interior del sistema de alcantarillado.
3	Azuay	Camilo Ponce Enriquez	Carmen de Pijili	Tres Banderas	Aluvión	11/03/2026	1	Por lluvias, se produjo un aluvión de tierra y lodo que afectó a una vivienda del sector; adicionalmente, se reportó una persona fallecida y dos personas heridas trasladadas al centro de salud de Pijili.
4	Bolívar	San Miguel	Balsapamba	Las Peñas, vía San Miguel-Balsapamba [E-491]	Deslizamiento	10/03/2026	1	Una persona de 62 años quedó atrapada por el deslizamiento. Su cuerpo fue encontrado sin signos vitales.
5	Imbabura	Cotacachi	Vacas Galindo	Quinde Talacos	Aluvión	09/03/2026	1	Por lluvias y el incremento súbito del caudal de la quebrada sin nombre, ocasionó que dos personas fueran arrastradas por la corriente, una de ellas falleció.
6	Azuay	Girón	Girón	Pamapedel	Deslizamiento	09/03/2026	1	Dentro de una vivienda se encontró una persona fallecida producto de un aplastamiento.
7	Cotopaxi	La Maná	La Maná	Calle 27 de noviembre y calle 14.	Deslizamiento	09/03/2026	1	Debido a las lluvias, se produjo un deslizamiento de tierra que ocasionó el fallecimiento de una persona de sexo masculino
8	Morona Santiago	Taisha	Tuutintensa	Dos Lagunas	Tormenta Eléctrica	04/03/2026	1	Por una descarga eléctrica, falleció una persona que se encontraba transportando pupitres en una embarcación.
9	Cotopaxi	Pujilí	Zumbahua	Caserío Chicho.	Deslizamiento	13/02/2026	1	Un deslizamiento de tierra afectó una vivienda de construcción mixta y provocó el colapso de una de sus paredes. Como consecuencia de este evento, falleció un menor de aproximadamente 8 años.
10	Chimborazo	Chambo	Chambo	Caserío Airón	Deslizamiento	02/02/2026	1	Por desbordamiento de una acequia se produjo un deslizamiento, en el cual se reportó una persona atrapada. Posteriormente, fue encontrada sin vida.
11	Azuay	Paute	Paute	Abdón Calderón	Deslizamiento	28/01/2026	1	Por un deslizamiento de lodo junto a una vivienda, se reportó una persona fallecida.
12	Cotopaxi	Sigchos	Chugchilan	Caserío Guasumbini Chico, vía a Sigchos - Chugchilán	Deslizamiento	09/03/2026	1	Por un deslizamiento se reportó una persona fallecida.
13	Los Ríos	Babahoyo	Babahoyo, Cabecera Cantonal	varios - río San Pablo	Inundación	13/03/2026	1	Por inundación se reportó una persona fallecida al interior de su domicilio, la víctima se encontraba dormida bajo efectos de medicamentos.
Total:							13	

Fuente: Unidades de Monitoreo SNGR - Instituciones del SNGIRD. 15/03/2026 - 12:00

## 5. Alojamiento Temporales

En lo que va del 2026, por lluvias se han activado **20 alojamientos temporales**, de los cuales **10** se encuentran **activos** y **10** se encuentran **cerrados**, adicional, existen 4 alojamientos temporales implementados.

- Alojamientos temporales **activos**:

No	Provincia	Cantón	Parroquia	Tipo	Nombre del Alojamiento	Fecha de Apertura	# Familias	# Personas
1	Azuay	Girón	Girón	Albergue temporal	Coliseo De Deportes Esteban Lucero	10/3/2026	2	9
2	El Oro	Zaruma	Salvias	Albergue temporal	Casa Comunal Ortega Alto	11/3/2026	2	4
3	Guayas	Alfredo Baquerizo Moreno (Jujan)	Alfredo Baquerizo Moreno (Jujan)	Refugio temporal	Iglesia Católica San Agustín	5/3/2026	7	26
4	Guayas	Balao	Balao	Albergue temporal	Centro de Catequesis Juan Pablo II	10/3/2026	14	30
5	Los Ríos	Babahoyo	Dr. Camilo Ponce	Albergue temporal	Centro de Catequesis de la parroquia Nuestra Señora del Carmen "El Cafetal"	12/3/2026	23	65
6	Los Ríos	Babahoyo	Dr. Camilo Ponce	Refugio temporal	Coliseo de Fútbol Sala Carlos Alvarado	12/3/2026	32	109
7	Los Ríos	Babahoyo	Febres Cordero (Las Juntas) (Cab. En Mata De Cacao)	Albergue temporal	Iglesia Católica Cristo Rey	10/3/2026	6	7
8	Los Ríos	Babahoyo	Pimocha	Albergue temporal	Centro De Desarrollo Infantil De Pimocha	6/3/2026	6	18
9	Los Ríos	Ventanas	Ventanas	Albergue temporal	Casa Comunal Los Girasoles	12/3/2026	14	38
10	Manabí	Portoviejo	Andrés De Vera	Albergue temporal	Escuela Fiscal Mixta Martha Bucarán de Roldós	28/2/2026	2	6
Total							108	312

- Alojamientos implementados

En el marco de las acciones de la SNGR, adicional a los alojamientos activados, se mantienen implementados **4 alojamientos temporales** los cuales están disponibles para recibir a familias afectadas.

No	Provincia	Cantón	Parroquia	Tipo	Nombre del Alojamiento
1	Cotopaxi	Sigchos	Sigchos	Albergue temporal	Centro Gerontológico Gulacusiq
2	Los Ríos	Vinces	Antonio Sotomayor	Albergue temporal	Escuela Víctor Mercante
3	Chimborazo	Alausí	Huigra	Albergue temporal	Iglesia de Huigra
4	Chimborazo	Alausí	Sibambe	Albergue temporal	Coliseo Galo Durán Torres de Sibambe

**Nota:** La SNGR dialogó con las familias para sensibilizarlos de que acudan al albergue el sector Las Cañitas albergue (Iglesia Católica Cristo Rey). Al existir la negativa de las cabezas de hogar de acudir al albergue, **firman un acta donde asumen la responsabilidad de permanecer en carpas improvisadas** en la carretera a **pesar de haber sido informados de los riesgos que esto representa.**

• Alojamientos temporales **cerrados:**

No	Provincia	Cantón	Parroquia	Tipo	Nombre del Alojamiento	Fecha de Apertura	Fecha de Cierre
1	Chimborazo	Alausi	Alausi	Albergue temporal	UE San Francisco de Sales	18/02/2026	21/02/2026
2	El Oro	Zaruma	Salvías	Refugio temporal	Coliseo de Escuela Dr. Ernesto Castro	10/03/2026	10/03/2026
3	El Oro	Piñas	Piñas / La Matriz	Refugio temporal	San Vicente de Paul	7/03/2026	8/03/2026
4	El Oro	Santa Rosa	Santa Rosa	Refugio temporal	Casa Comunal Estero Medina	23/02/2026	3/03/2026
5	Guayas	El Triunfo	El Triunfo	Refugio temporal	Iglesia Evangélica "En el nombre de Jesús"	13/01/2026	26/01/2026
6	Guayas	Milagro	Roberto Astudillo (Cab. En Cruce De Venecia)	Albergue temporal	Unidad Educativa Tnte. Hugo Ortiz	25/02/2026	5/03/2026
7	Guayas	Milagro	Ernesto Seminario	Albergue temporal	Unidad Educativa 17 de Septiembre	24/02/2026	6/03/2026
8	Orellana	Francisco De Orellana	Taracoa (Nueva Esperanza: Yuca)	Albergue temporal	AUDITORIO DEL GADP DE TARACOA	27/02/2026	28/02/2026
9	Los Ríos	Quinsaloma	Quinsaloma	Albergue temporal	Casa Comunal Las Casitas	11/03/2026	12/03/2026
10	Los Ríos	Babahoyo	Dr. Camilo Ponce	Campamento Temporal	Cancha deportiva Barrio Lindo	12/3/2026	13/3/2026

Fuente: Unidades de Monitoreo SNGR - Instituciones del SNDGIRD. 15/03/2026 - 12:00

## 6. Asistencia Humanitaria

Por eventos producidos por lluvias desde el 01 de enero de 2026 a la fecha, se ha entregado la siguiente asistencia humanitaria:

La SNGR ha entregado a la población un total de **27.228** bienes de asistencia humanitaria:

No.	Provincia	KCA (15 días - 4 personas)	KPRH (para 3 días)	RA (24 horas)	Kit de Aseo Personal	Kit de Limpieza)	Camas	Cobijas / Frazadas	Colchones	Kit de Dormir	Kit de Vajilla	Kit de Limpieza (albergue)	KMCC AT	Mosquiteras, Redes de Cama	Purificador de Agua	Otros	Total Bienes	Personas beneficiadas	Familias beneficiadas
1	AZUAY	20	4	0	10	10	0	0	0	2	2	0	0	0	0	0	48	65	18
2	BOLÍVAR	0	85	0	0	13	0	0	0	3	2	0	0	0	0	0	103	110	44
3	CANAR	39	3	0	41	22	0	0	0	8	4	0	0	0	0	0	117	130	38
4	CARCHI	40	0	0	39	38	36	46	0	46	39	0	0	0	3	0	287	81	38
5	CHIMBORAZO	97	117	0	95	95	0	0	0	68	89	0	0	0	0	0	561	1232	516
6	COTOPAXI	38	2	0	40	30	0	0	0	34	25	10	0	3	0	1	183	461	282
7	EL ORO	871	1512	0	140	140	0	0	0	9	223	0	0	0	0	0	2895	2726	1215
8	ESMERALDAS	422	3144	0	1492	1047	0	0	0	176	20	0	0	0	13	0	6314	5962	1677
9	GUAYAS	461	4390	2	448	200	250	60	60	138	79	0	0	0	0	0	6088	12734	5061
10	IMBABURA	10	0	0	12	6	2	0	0	3	7	0	0	0	0	0	40	30	8
11	LOJA	375	1074	0	0	0	0	0	0	130	0	0	0	0	0	0	1579	4155	1403
12	LOS RÍOS	318	2453	0	13	0	0	0	0	25	3	0	0	0	0	0	2812	6235	2542
13	MANABÍ	1077	334	0	1082	623	3	0	0	768	0	0	1	0	0	0	3888	6364	2695
14	MORONA SANTIAGO	6	0	0	5	5	0	0	0	4	0	0	0	0	0	0	20	69	15
15	NAPO	0	72	0	17	1	0	0	0	0	0	0	0	0	0	0	90	160	40
16	ORELLANA	0	163	0	0	64	0	0	0	0	0	0	0	0	0	0	227	310	94
17	PASTAZA	241	0	0	217	0	0	0	0	0	167	0	0	0	0	0	625	1582	599
18	PICHINCHA	20	0	0	20	0	0	0	0	30	2	11	0	0	0	0	83	202	60
19	SANTA ELENA	71	1004	0	74	49	0	0	0	32	13	0	0	0	0	0	1243	3319	908
20	SANTO DOMINGO DE LOS TSÁCHILAS	1	0	0	1	1	0	0	0	0	0	0	0	0	0	0	3	6	1
21	SUCUMBÍOS	1	0	0	0	0	0	0	0	2	1	0	0	0	0	0	4	3	1
22	TUNGURAHUA	3	0	0	3	3	0	0	0	6	3	0	0	0	0	0	18	60	19
	<b>Total general</b>	<b>4111</b>	<b>14357</b>	<b>2</b>	<b>3749</b>	<b>2347</b>	<b>291</b>	<b>106</b>	<b>60</b>	<b>1484</b>	<b>679</b>	<b>21</b>	<b>1</b>	<b>3</b>	<b>16</b>	<b>1</b>	<b>27228</b>	<b>45996</b>	<b>17274</b>

Fuente: Unidades de Monitoreo SNGR - Instituciones del SNDGIRD. 15/03/2026 - 12:00

El SNDGIRD ha entregado a la población un total de **6.378** bienes de asistencia humanitaria:

No.	Provincia	KCA (15 días - 4 personas)	KPRH (para 3 días)	RA (24 horas)	Kit de Aseo Personal	Kit de Vestir	Toallas de Baño	Kit de Limpieza)	Frazadas	Camas	Cobijas / Frazadas	Colchones	Kit de Dormir	Kit de Cocina	Kit de Vajilla	Cocinas	Kit de Limpieza (albergue)	Mosquiteras, Redes de Cama	Almohada	Juego de Sábanas	Féretros	Agua en Recipiente no Retornable (gal)	Saquillos Control de Inundaciones	Láminas de Zinc	Cemento	Kit de Alojamiento o herramientas	Bono de Emergencia	Bono de Contingencia por Evento	Otros	Total Bienes	Personas beneficiadas	Familias beneficiadas
1	AZUAY	0	2	0	0	0	0	0	0	0	0	0	0	0	0	0	0	0	0	0	0	0	0	0	0	0	0	0	0	2	5	1
2	BOLÍVAR	0	0	12	0	0	0	0	0	0	0	0	0	0	0	0	0	0	0	0	0	0	0	0	0	0	0	0	0	12	0	0
3	CARCHI	18	0	0	18	0	0	0	0	2	0	0	11	0	0	0	0	0	0	0	0	0	0	0	0	0	0	26	0	75	115	40
4	CHIMBORAZO	50	0	0	30	0	0	0	0	1	0	3	1	0	0	0	0	0	0	0	0	105	0	0	0	0	0	0	1	191	49	14
5	COTOPAXI	0	2	0	0	0	0	0	0	0	0	0	0	0	0	0	0	0	0	0	0	0	0	0	0	0	0	0	0	2	7	2
6	GUAYAS	51	630	240	43	0	0	26	0	0	9	24	0	0	0	0	5	0	5	0	0	0	0	0	0	0	0	0	1033	2114	862	
7	IMBABURA	8	29	0	11	0	0	4	0	3	0	0	7	1	1	0	0	0	0	0	0	0	0	0	0	0	4	252	320	126	35	
8	LOS RÍOS	0	10	0	1	0	0	0	0	0	0	0	1	0	0	0	0	0	0	0	0	2	3400	0	0	32	0	0	3446	164	92	
9	MORONA SANTIAGO	0	4	0	0	0	0	0	0	0	0	0	3	0	2	0	0	0	0	0	1	0	0	15	5	0	0	92	122	53	15	



15	Loja	Puyango	2/3/2026	-	Vigente	Se activa la Declaratoria de Emergencia al cantón Puyango por la presencia de precipitaciones intensas y el registro de afectaciones
16	Loja	Celica	27/2/2026	27/05/2026	Vigente	Resuelve declarar al cantón Celica en estado de emergencia por el nivel de impacto a la población, red vial y agua potable generados por la época lluviosa.
17	Loja	Zapotillo	24/02/2026		Vigente	DECLARAR en situación de emergencia al cantón Zapotillo, debido a las fuertes lluvias
18	Loja	Pindal	24/2/2026	24/4/2026	Vigente	DECLARAR en situación de emergencia al cantón Pindal, debido a las fuertes lluvias que existen en el cantón Pindal, las mismas que han provocado cierre de vías, desabastecimiento de agua, inundaciones y viviendas afectadas.

**Declaratorias de emergencias parroquiales:**

Provincia	Cantón	Parroquia	Fecha de Activación	Fecha de cierre	Estado	Observaciones
Loja	Zapotillo	Cazaderos	23/2/2026	-	Vigente	Declaratoria de emergencia parroquial por lluvias.

**Comités de Operaciones de Emergencias (COE) activados:**

Desde el 01 de enero de 2026 a la fecha se han activado los siguientes COE:

- COE Nacional activo desde el 20/2/2026.
- 17 COE provinciales:

No.	Provincia	Fecha de Activación	Estado
1	Chimborazo	4/3/2026	Activo
2	Morona Santiago	2/3/2026	Activo
3	Orellana	25/2/2026	Activo
4	Imbabura	25/2/2026	Activo
5	Santa Elena	24/2/2026	Activo
6	Napo	24/2/2026	Activo
7	Loja	20/2/2026	Activo
8	Pichincha	19/2/2026	Activo
9	Cañar	18/2/2026	Activo
10	Cotopaxi	11/2/2026	Activo
11	Guayas	10/2/2026	Activo
12	El Oro	8/2/2026	Activo
13	Esmeraldas	5/2/2026	Activo
14	Azuay	5/2/2026	Activo
15	Tungurahua	4/2/2026	Activo
16	Bolívar	3/2/2026	Activo
17	Manabí	30/1/2026	Activo

- 84 COE cantonales:

No.	Provincia	Cantón	Fecha de Activación	Estado
1	Azuay	Camilo Ponce Enriquez	24/2/2026	Activo
2	Azuay	Cuenca	13/3/2026	Activo
3	Azuay	Pucara	13/2/2026	Activo
4	Azuay	Santa Isabel	10/3/2026	Activo
5	Azuay	Girón	5/2/2026	Activo
6	Bolívar	Chillanes	28/2/2026	Activo
7	Bolívar	Echeandia	5/3/2026	Activo
8	Bolívar	Guaranda	20/2/2026	Activo
9	Cañar	La Troncal	12/2/2026	Activo
10	Chimborazo	Alausi	5/2/2026	Activo
11	Chimborazo	Cumandá	24/2/2026	Activo
12	Chimborazo	Pallatanga	10/3/2026	Activo
13	Chimborazo	Penipe	12/2/2026	Activo
14	Chimborazo	Riobamba	2/2/2026	Activo
15	Cotopaxi	La Maná	9/3/2026	Activo
16	Cotopaxi	Pujilí	14/1/2026	Activo
17	Cotopaxi	Sigchos	18/2/2026	Activo
18	El Oro	Arenillas	11/2/2026	Activo
19	El Oro	Atahualpa	11/2/2026	Activo
20	El Oro	Balsas	11/2/2026	Activo
21	El Oro	Chilla	10/2/2026	Activo
22	El Oro	El Guabo	28/2/2026	Activo
23	El Oro	Huaquillas	11/2/2026	Activo
24	El Oro	Las Lajas	11/2/2026	Activo
25	El Oro	Machala	14/2/2026	Activo
26	El Oro	Marcabelli	13/2/2026	Activo
27	El Oro	Pasaje	10/2/2026	Activo
28	El Oro	Piñas	8/2/2026	Activo
29	El Oro	Portovelo	11/2/2026	Activo
30	El Oro	Santa Rosa	12/2/2026	Activo
31	El Oro	Zaruma	24/2/2026	Activo
32	Esmeraldas	Esmeraldas	23/1/2026	Activo
33	Esmeraldas	Muisne	8/3/2026	Activo
34	Guayas	Balao	12/2/2026	Activo
35	Guayas	Balzar	24/2/2026	Activo
36	Guayas	Lomas de Sargentillo	6/3/2026	Activo
37	Guayas	Milagro	23/2/2026	Activo
38	Guayas	Palestina	25/2/2026	Activo
39	Guayas	Simón Bolívar	24/2/2026	Activo
40	Imbabura	Cotacachi	4/3/2026	Activo
41	Loja	Catamayo	24/2/2026	Activo
42	Loja	Celica	18/2/2026	Activo
43	Loja	Chaguarpamba	18/2/2026	Activo
44	Loja	Loja	25/2/2026	Activo
45	Loja	Olmedo	25/2/2026	Activo
46	Loja	Paltas	18/2/2026	Activo
47	Loja	Pindal	24/2/2026	Activo
48	Loja	Puyango	18/2/2026	Activo
49	Loja	Quilanga	18/2/2026	Activo
50	Loja	Zapotillo	20/2/2026	Activo
51	Los Ríos	Babahoyo	10/2/2026	Activo
52	Los Ríos	Quevedo	24/2/2026	Activo
53	Los Ríos	Quinsaloma	9/3/2026	Activo
54	Los Ríos	Urdaneta	10/3/2026	Activo
55	Los Ríos	Ventanas	25/2/2026	Activo
56	Los Ríos	Vinces	9/3/2026	Activo
57	Manabí	Bolívar	11/2/2026	Activo
58	Manabí	Flavio Alfaro	27/2/2026	Activo
59	Manabí	Jipijapa	6/2/2026	Activo
60	Manabí	Junín	18/2/2026	Activo
61	Manabí	MONTECRISTI	2/3/2026	Activo
62	Manabí	Paján	27/2/2026	Activo
63	Manabí	PORTOVIJEJO	6/2/2026	Activo
64	Manabí	PUERTO LÓPEZ	27/2/2026	Activo
65	Manabí	Santa Ana	29/1/2026	Activo
66	Manabí	SUCRE	5/3/2026	Activo
67	Manabí	TOSAGUA	7/1/2026	Activo
68	Morona Santiago	Gualaquiza	12/3/2026	Activo
69	Morona Santiago	Huamboya	23/2/2026	Activo
70	Morona Santiago	Sucúa	2/3/2026	Activo
71	Morona Santiago	Tiwintza	25/2/2026	Activo
72	Napo	Archidona	4/3/2026	Activo
73	Napo	Carlos Julio Arosemena Tola	5/3/2026	Activo
74	Napo	El Chaco	8/1/2026	Activo
75	Napo	Tena	10/3/2026	Activo
76	Orellana	Francisco de Orellana	23/2/2026	Activo
77	Pichincha	Mejía	4/3/2026	Activo
78	Pichincha	Puerto Quito	2/3/2026	Activo
79	Pichincha	Quito	24/2/2026	Activo
80	Pichincha	Rumiñahui	4/3/2026	Activo
81	Pichincha	San Miguel de Los Bancos	20/2/2026	Activo
82	Santo Domingo De Los Tsáchilas	La Concordia	13/2/2026	Activo
83	Zamora Chinchipe	El Pangui	18/1/2026	Activo
84	Zamora Chinchipe	Paquisha	29/1/2026	Activo

- 21 COE parroquiales:

No.	Zamora Chinchipe	Paquisha	Parroquia	Fecha de Activación	Estado
1	El Oro	Atahualpa	Cordoncillo	7/2/2026	Activo
2	El Oro	Marcabell	El Ingenio	23/2/2026	Activo
3	El Oro	Piñas	Capiro	12/2/2026	Activo
4	El Oro	Portovelo	Salati	26/2/2026	Activo
5	El Oro	Santa Rosa	Torata	22/2/2026	Activo
6	El Oro	Santa Rosa	Victoria	23/2/2026	Activo
7	El Oro	Zaruma	Abañin	25/2/2026	Activo
8	Loja	Celica	Cruzpamba	23/2/2026	Activo
9	Loja	Celica	Pózul	23/2/2026	Activo
10	Loja	Celica	Tnte. Maximiliano Rodríguez	19/2/2026	Activo
11	Loja	Celica	Sabanilla	23/2/2026	Activo
12	Loja	Pindal	Chaquinal	23/2/2026	Activo
13	Loja	Pindal	Milaños	21/2/2026	Activo
14	Loja	Zapotillo	Cazaderos	23/2/2026	Activo
15	Loja	Zapotillo	Paletillas	24/2/2026	Activo
16	Loja	Zapotillo	Bolaspamba	23/2/2026	Activo
17	Los Ríos	Puebloviejo	San Juan	5/2/2026	Activo
18	Orellana	Francisco de Orellana	Taracoa	27/2/2026	Activo
19	Pichincha	Mejía	Manuel Cornejo Astorga	19/1/2026	Activo
20	Santo Domingo De Los Tsáchilas	Santo Domingo	Alluriquín	26/1/2026	Activo
21	Santo Domingo De Los Tsáchilas	Santo Domingo	Puerto Limón	4/3/2026	Activo

Fuente: Unidades de Monitoreo SNGR - Instituciones del SNDGIRD. 15/03/2026 - 12:00

## 8. Eventos adversos de alto impacto

A continuación, se detallan los eventos adversos relevantes de los últimos 15 días:

### Zona 1:

- **Esmeraldas/Muisne/San Gregorio/Recintos: Las Delicias, Contrera, San Jacinto, Balsalito y Guadurnal**, por lluvias registradas la madrugada y mañana del 08/03/2026, se produjo el desbordamiento de los ríos Muisne, Canuto, Sucio y Repartidero. Los ríos ya no se encuentran desbordados. Las familias afectadas se mantienen pernoctando en sus viviendas. La vía de primer orden E[15] Y del Salto se mantiene anegada, **parcialmente habilitada**: con precaución para conducir.
  - 50 familias, 200 personas afectadas (dato preliminar en evaluación).
  - 50 viviendas afectadas (dato preliminar en evaluación).

SNGR continúa coordinando recursos para realizar la entrega de asistencia humanitaria en los sectores afectados de la parroquia. GAD Cantonal continúa con el levantamiento de información de los recintos afectados. Guardaparques de la Reserva Ecológica Mache-Chindul se mantienen activos monitoreando el comportamiento de los ríos que atraviesan la reserva.

### Zona 3

- **Chimborazo / Chimborazo / Pallatanga / Sector: Azazán, Jiménez, Florida, San Pedro, Bilbao, Santa Ana Sur, Malecón, vía Pallatanga - Bilbao**, El 11/03/2026 se produjo el aumento del caudal del río Coco, provocando la erosión de un terreno y, por precaución, se evacuó a una persona hacia familiares de acogida, pues su vivienda se encuentra en una zona de riesgo. Cabe señalar que las familias damnificadas han reportado daños tanto en sus viviendas como en sus cultivos.
    - 94 familias afectadas - 128 personas afectadas.
    - 19 viviendas afectadas.
    - 30% de afectación del sistema de alcantarillado sanitario afectado
    - 30% de afectación del sistema de alcantarillado fluvial afectado
    - 75% de afectación al sistema de distribución de agua de consumo humano
    - 10 bienes públicos afectados (8 infraestructuras de fuentes de captación de agua de consumo humano y 2 infraestructuras de potabilización)
    - 50 has de cultivos afectados.
- SNGR junto con alcalde del GAD Pallatanga, jefa Política Pallatanga y el equipo EVIN de Territorio, realizaron entrega de asistencia en varios sectores del cantón.
- UGR del GAD Pallatanga, en coordinación con UPREA, realizaron el levantamiento de información EVIN en los sectores afectados.
- **Cotopaxi / Sigchos / Chugchilán / Caserío Guasumbini Chico, vía Sigchos - Chugchilán**, El 09/03/2026 por lluvias registradas, se produjo un deslizamiento que afectó totalmente a la vía de tercer orden, además hay una vivienda destruida y posiblemente 2 personas extraviadas. Las cuatro familias evacuadas se encuentran en familias de acogida.
    - 2 personas extraviadas
    - 4 familias evacuadas, 20 personas
    - 1 vivienda destruida.
    - animales menores muertos

- vía de tercer orden afectada (**Cerrada**)

Cuerpo de Bomberos Sigchos conjuntamente con **Cuerpo de Bomberos Latacunga con 2 drones y FFAA con un can, se encuentran realizando la búsqueda de las personas extraviadas.** GAD Sigchos con el apoyo de SNGR, MDH, MDG continúan realizando el levantamiento del EVIN.

SNGR realizó el levantamiento de un polígono de susceptibilidad preliminar y realizó recorrido de campo en la zona alta donde indican lo siguiente: El deslizamiento continúa activo y se está extendiendo lateralmente hacia el noreste. Se identifica una zona muy inestable/bloque deslizante que va a dar continuidad al deslizamiento y se extenderá lateralmente. Desde la zona actual del escape, se observa una zona inestable y grietas con una longitud de 120 metros. Es necesario evacuar a la población de la zona de actual impacto a aproximadamente 900 metros. Y en el mapa se identifica la zona por donde se canalizarán los flujos.

#### Zona 4

- **Manabí/Pedernales/Cojimíes/Comunidad de Beche**, por de las intensas lluvias en la tarde del 27/02/2026, **se suscitó el desbordamiento del río Beche, provocando la inundación del sector.** Las viviendas ya no están inundadas. El estado actual del río es **normal**; SNGR solvento las necesidades de atención a las familias damnificadas/afectadas quienes permanecen en sus viviendas.
  - **24 familias, 96 personas afectadas**
  - **24 viviendas afectadas**

SNGR Manabí realizó la entrega de Asistencia Humanitaria. GAD Cantonal realizó EVIN.

#### Zona 5-8

- **Los Ríos/Babahoyo/Babahoyo, cabecera cantonal/varios sectores**, en la mañana del 13/03/2026, se reportó el desbordamiento del río San Pablo, provocando ingreso de agua a varias viviendas de la zona, afectando además a bienes públicos y privados. Una persona falleció al interior de su domicilio, ya que se encontraba dormido bajo efectos de medicamentos. Además, los tableros eléctricos que hacen funcionar las bombas de agua de la empresa EMBASA EP, continúan sin ser encendidos por el nivel alto de agua, provocando que el líquido vital sea deficiente en la ciudad.
  - **1 persona fallecida**
  - **400 personas afectadas**
  - **100 familias afectadas**
  - **100 viviendas afectadas**
  - **2 bienes públicos afectados (UVC – Terminal terrestre de Babahoyo)**
  - **300 metros lineales de vía afectados**
- **Los Ríos/Babahoyo/Clemente Baquerizo/varios sectores**, en la madrugada del 13/03/2026, se reporta que hay presencia de aguas lluvias dentro de las instalaciones de la **empresa EMSABA EP**, por lo que los tableros, al estar bajo agua, no pueden ser encendidos. **Es por ello que al no funcionar las bombas de agua a nivel cantonal, se imposibilita el drenado de agua en la zona afectada, visualizando fuerte presencia de aguas lluvias en calles alternas de la vía principal**, así también como en las afueras del Hospital del IESS Babahoyo, Subcentro de Salud Lucha Obrera, ECU 911 Babahoyo, Estación de Cuerpo de Bomberos Babahoyo. Actualmente las instituciones mencionadas continúan con sus labores, mientras que las viviendas en sus alrededores cuentan con presencia de agua y las familias continúan habitando las mismas.
  - **100 familias afectadas**
  - **100 viviendas afectadas**
  - **2 bienes públicos afectados (Emsaba EP - Universidad UTB)**
  - **500 metros lineales de vía afectados**

ATM realizó verificación de novedades con barrido en las zonas afectadas, cerró callejones alternos de la vía principal. Jefe Político Babahoyo se mantiene en la zona afectada realizando barrido y verificación de novedades. GAD Babahoyo realizó barrido en la zona afectada. SNGR realiza consolidación de información con los puntos focales.

- **Los Ríos/Valencia/Valencia/rcto. Chipe, rcto. Penisola, río Quindigua.** Debido a la presencia de fuertes lluvias en la madrugada del 09/03/2026, se reporta el **desbordamiento del río Quindigua, afectando a varias viviendas del lugar y a la vía de tercer orden que conecta los recintos mencionados**, actualmente la vía se encuentra **cerrada**, por lo que la movilización se realiza por la vía alterna vía **La Maná hacia Valencia**, el caudal se encuentra con tendencia a **disminuir de nivel** y las familias se mantienen en sus viviendas con presencia de agua estancada.
  - **100 familias afectadas**
  - **100 viviendas afectadas**
  - **10 metros lineales afectados**

GAD Valencia se encuentra con maquinaria y personal técnico colaborando en la rehabilitación de la vía, a su vez se realizó verificación de novedades con barrido en la zona afectada. Se informa la novedad al MAGP para levantamiento de MAAPEA. SNGR realizó levantamiento de informe de eventos adversos luego de la inspección técnica en la zona afectada para gestionar la entrega de asistencia humanitaria por excepcionalidad.

- **Los Ríos/Quinsaloma/Quinsaloma/varios sectores, río Calope, río Calabí, río Umbe.** Debido a la presencia de fuertes lluvias en la madrugada del 09/03/2026, se reporta el desbordamiento de los ríos Calope, Calabí con Umbe, afectando al cementerio cantonal con varias viviendas de los recintos mencionados. Actualmente los caudales continúan **desbordados**, las viviendas al igual que el cementerio continúan con presencia de agua, por lo que las familias se mantienen en sus hogares. Adicional a ello mediante sesión del COE Cantonal Quinsaloma, recomienda declarar el cantón en emergencia, en base a los informes de las MTT de la situación actual que se encuentra en el cantón Quinsaloma por la fuerte etapa invernal.

- 100 familias afectadas
- 100 viviendas afectadas
- 1 bien público afectado (cementerio)

SNGR se mantiene realizando barrido en la zona afectada en compañía de UGR Quinsaloma para levantamiento de EVIN digital.

- **Los Ríos/Babahoyo/Pimocha/rcto. La Eugenia, rcto San Vicente, La Chorrera, El Desquite, río Babahoy,** por fuertes lluvias suscitadas en la mañana del 04/03/2026, se reportó el **desbordamiento del río Babahoyo, afectando a varias viviendas de los recintos mencionados.** Actualmente, el caudal se mantiene **desbordado**, la vía de primer orden cuenta con presencia de agua y una profundidad de 40 cm, misma que inicia desde la altura del cruce de Chilintomo y T de Baba, en donde la vía se encuentra **cerrada**, por lo que los vehículos se movilizan por las vías *alternas T de Baba - vía Vernaza, La Victoria, Salitre vía a Guayaquil*, mientras que en el albergue "Ex CDI de Pimocha", continúan las 3 familias de 8 personas.

- 200 familias afectadas
- 200 viviendas afectadas
- 45 metros lineales afectados

CTE realizó barrido en la zona afectada con medición de profundidad y se mantiene personal motorizado en un tramo de la vía colaborando con el tránsito vehicular. SNGR realizó activación de albergue y seguimiento del evento.

- **Los Ríos/Vinces/Antonio Sotomayor/San Francisco, Estrella Roja, Primavera, California, Primero San José, San Vicente, Río Junquillo - Río Vinces,** por fuertes lluvias suscitadas en la madrugada del 04/03/2026, **se reporta el desbordamiento de los ríos Junquillo y Vinces, provocando el ingreso de agua en las viviendas de los sectores mencionados con presencia de agua en tramos de la vía de tercer orden que conecta San Francisco hacia Primero San José.** Actualmente los caudales se encuentran **con tendencia a disminuir de nivel**, la vía se encuentra **cerrada**, por lo que el tránsito se moviliza por la vía alterna desde el desvío a "San Sebastián hacia Playas", las familias de San Vicente se mantienen en sus hogares sin presencia de agua, a diferencia de las familias que se encuentran en sus viviendas con presencia de agua estancada en los demás recintos mencionados y en el marco de las acciones de la SNGR, **se implementó un alojamiento temporal "Escuela Víctor Mercante"** para recibir a familias afectadas.

- 50 familias afectadas, 159 personas
- 50 viviendas afectadas
- 35 metros lineales afectados
- 1 bien público afectado (muro de contención)

SNGR realizó entrega de asistencia humanitaria y realiza seguimiento del evento. Cuerpo de bomberos de Vinces realizó verificación de novedades en la zona afectada.

- **Guayas / Salitre/Salitre, cabecera Cantonal /Varios sectores,** por lluvias de la madrugada del 04/03/2026, el **incremento del río Vinces provocó su desbordamiento, generando acumulación e ingreso de agua en viviendas.** GAD Cantonal informa que aproximadamente cuatrocientas familias afectadas permanecen en sus propias viviendas. Asimismo, se encuentra ejecutando trabajos de drenaje de agua mediante cinco motobombas en diferentes sectores. Hasta el momento, el río Vinces continúa **desbordado**.

- 400 familias, 1200 personas afectadas
- 400 viviendas afectadas (por acumulación e ingreso de agua)
- calles y avenidas con acumulación de agua

GAD Cantonal continúa realizando el respectivo levantamiento de información

- **Los Ríos/Babahoyo/Pimocha/El Aromo - río Babahoyo,** por lluvias suscitadas en la noche del 26/02/2026, se reportó el desbordamiento del río Babahoyo con ingreso de agua a varias viviendas. Actualmente el caudal continúa **desbordado** con agua dentro de las viviendas, en donde las familias afectadas se mantienen en sus hogares.

- 104 familias, 295 personas afectadas
- 104 viviendas afectadas

SNGR realizó entrega de asistencia humanitaria y seguimiento del evento.

#### Zona 7

- **El Oro/Zaruma/Salvías/Salvías,** por lluvias del 09/03/2026, en la cuenca alta **del río Salvías se registró el desbordamiento del mismo, provocando inundación en la parroquia, trayendo consigo sedimentos y palizada en la parroquia.** Al momento el río Salvías mantiene su cauce alto y el alojamiento temporal continúa activo con dos familias. En cuanto a los servicios básicos, se informa que la energía se encuentra restablecida a **excepción del agua potable y telecomunicaciones, que continúan afectados.**

- 32 familias, 96 personas afectadas, (30 personas están en casas acogientes y 66 personas se mantienen en sus viviendas)

- 18 familias, 54 personas Damnificadas (54 personas en casas acogientes)
- 15 viviendas destruidas.
- 32 viviendas afectadas
- 1 puente destruido.
- 1 puente afectado.
- 80% servicio de agua potable afectado.
- 75% servicio de telecomunicaciones afectado
- 50% de servicio eléctrico afectado (restablecido)

SNGR a través de la Unidad de Monitoreo instaló Puesto de Mando Unificado y con apoyo de Cruz Roja . SNGR, con la presencia del Coordinador Zonal 7, entregó asistencia humanitaria a las familias afectadas y damnificadas. Además, se mantiene seguimiento a las familias que permanecen en el alojamiento temporal, el cual continúa activo. FF.AA brindó seguridad y apoyo logístico durante la entrega de asistencia humanitaria.

- **El Oro/Portovelo/Portovelo/28 de Noviembre, La Florida, Cdma El Oro, Las Malvinas, 14 de enero.** El 9/03/2026, por lluvias en la cuenca alta del río Amarillo se registró el desbordamiento del mismo provocando la inundación de varias viviendas, generando erosión y el colapso de una pared de una planta de beneficio de extracción minera. Se registraron grietas en el patio posterior de una vivienda por lo que sus propietarios fueron evacuados por precaución hacia casa acogientes. UGR GAD en reconocimiento de afectaciones constató que a causa del evento, varios puentes en diferentes sectores de la cabecera cantonal se encuentran afectados con erosión en su infraestructura debido a la creciente del río Amarillo. Varias familias evacuaron temporalmente, por precaución a un sitio seguro, las cuales actualmente retornaron a sus viviendas.
  - 50 familias, 200 personas afectadas (aproximadamente.)
  - 1 vivienda afectada.
  - 1 bien privado afectado (planta de beneficio)
  - 5 puentes afectados.

OOPP del GAD Portovelo realiza limpieza de los sedimentos en calles de diferentes sectores. Cuerpo de Bomberos de Portovelo, realizan monitoreo constante a las corrientes hídricas. OOPP del GAD de Portovelo coordinó la movilización de material de relleno, para reforzar muro de escollera. El 10/03/2026, el COE cantonal de Portovelo por unanimidad recomendó declarar en emergencia territorial al cantón.

Cruz Roja y GAD Cantonal en conjunto con un equipo evaluador, realizaron EVIN. SNGR UPREA realizó sobrevuelo mediante un dron, con el objetivo de tener una mejor perspectiva de las afectaciones en el cantón.

- **El Oro/Zaruma/Sinsao/Ortega Bajo, vía Sinsao - Zaruma.** Por lluvias suscitadas el 08/03/2026, se registró el incremento del caudal del río Ortega, lo que ocasionó erosión hídrica y comprometió la vía de tercer orden, dejándola cerrada en su totalidad. Al momento el caudal del río se encuentra alto. La vía de tercer orden continúa cerrada y a causa de la creciente del río, el puente Roble Bajo, colapsó en su totalidad, dejando incomunicada aproximadamente a 40 familias. Como ruta alterna, es: Ortega Bajo - Santa Martha - Casa Azul - Sinsao - Zaruma.
  - 40 familias afectadas indirectamente (200 personas).
  - 1 puente destruido.
  - 10 metros lineales de vía afectada.

SNGR mantiene seguimiento con Pdte. del GAD Parroquial de Sinsao y coordina con GAD Provincial para atención y recuperación de la vía.

- **El Oro/Piñas/Piñas/ Varios sectores, El Cisne, San José, Villa Elvira, Piedra Blanca, Guayabal, El Trigal, San Francisco, Florida, Roldós.**  
**ANTECEDENTES:** Debido a las lluvias suscitadas el 07/03/2026, se registró inundación, afectando a varias viviendas por el ingreso de agua, además se registró el desbordamiento del río Piñas y la quebrada La Arada. GAD Piñas indica que la familia que se encontraba el albergue se cerró el 08/03/2026, luego que la familia retornó a su domicilio. En cuanto al servicio de agua potable, se encuentra restablecido y el río Piñas con la quebrada Arada, se encuentran dentro de su cauce normal. GAD Piñas se declaró en situación de emergencia territorial.
  - 175 familias afectadas (700 personas)
  - 175 viviendas afectadas.
  - 40% servicio de agua potable afectado.
  - 40% servicio de energía eléctrica afectado.
  - Calles afectadas con acumulación de agua y palizada

SNGR mantiene monitoreo con GAD Piñas, quienes realizaron seguimiento a la situación actual de la familia que se encontraban en el albergue. Además, continúan realizando evaluación para posterior articular acciones en atención a las familias. EPM (Empresa Pública Municipal De Agua Potable y Alcantarillado de Piñas) realizaron limpieza de sedimentos y habilitó el servicio de agua potable.

- **El Oro/Las Lajas/Valle Hermoso/Valle Hermoso, vía El Toro - El Guineo,** por lluvias suscitadas la tarde del 06/03/2026, se registró el desbordamiento de la quebrada El Toro, el cual inhabilita al tránsito vehicular sobre el puente del mismo nombre. SNGR mediante recorrido en el sitio informa que varias familias de los sectores Cedro, Guineo y Buenos Aires se encuentran afectadas por lo que están incomunicadas, ya que no existe vía alterna y el puente continúa inhabilitado lo que imposibilita la salida de sus producto a la venta. Al momento la quebrada ha disminuido su caudal.
  - 200 familias afectadas (800 personas)

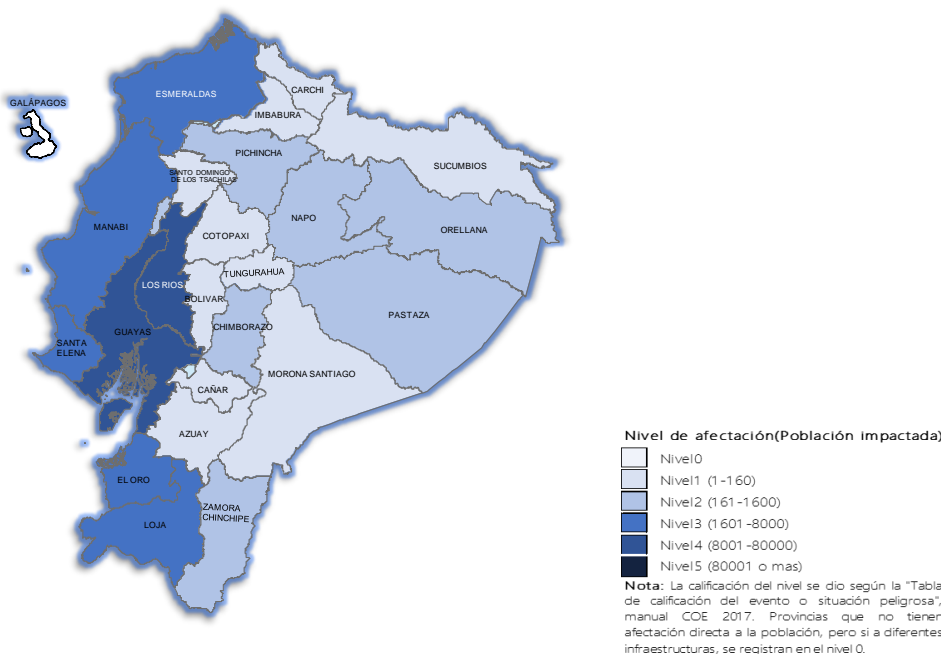
- 1 puente afectado.
- 7 metros lineales de vía afectada.

COE Cantonal se reunió con la presencia de SNGR, MIT, Jefatura Política, Prefectura, CNEL, para el análisis, coordinación y atención a los eventos suscitados en el cantón. Un equipo evaluador conformado por GAD Cantonal, SNGR realizara la evaluación inicial de necesidades en el sitio. GAD Cantonal trasladará material de relleno para la reposición en la calzada del puente.

- **El Oro/Las Lajas/Las Victoria/km 578.5, vía Arenillas - Las Lajas [E 25]**, por lluvias suscitadas en la madrugada del 04/03/2026, **se registró un hundimiento en la vía de primer orden**, el cual comprometió la mesa vial y afectó parcialmente al tránsito vehicular. El 06/03/2026, por las constantes lluvias, **se registró la caída total de la mesa vial de la vía de primer orden** en donde una persona que pretendía cruzar hacia el extremo opuesto de la vía cayó dentro del área afectada siendo evacuada inmediatamente sin presentar daños a su integridad física. Al momento se **habilita** el paso provisional solo para los vehículos livianos luego de la construcción de una variante. La vía principal continúa **cerrada** para vehículos pesados por lo que la ruta alterna es: La Avanzada - Saracay - Balsas - Marcabeli - Villa Seca - Puyango.
  - 30 metros lineales de vía afectada.

GAD Cantonal, GAD Provincial habilitaron una variante par circulación de vehículos livianos. Mediante coordinación con el MIT, GAD Provincial colabora con maquinaria el sitio, para los trabajos de remediación y recuperación de la vía. SNGR mantiene seguimiento con el MIT a la evolución de los trabajos realizados en el sitio

## 9. Mapa de Afectación por Lluvias



SitRep generado por la Dirección de Monitoreo de Eventos Adversos de la Secretaría Nacional de Gestión de Riesgos.

*SitRep elaborado por:*

Nombre: Gabriel Shigla - Analista de Monitoreo de Eventos Adversos  
Correo electrónico: andres.shigla@gestionderiesgos.gob.ec  
Teléfono: 042593500 ext. 1602

*SitRep aprobado por:*

Nombre: Stalin Jiménez - Director de Monitoreo de Eventos Adversos  
Correo electrónico: director.monitoreo@gestionderiesgos.gob.ec  
Teléfono: 042593500 ext. 1602

Para ser agregado o removido de esta lista de SitRep, por favor envíe un correo electrónico a [sala.nacional@gestionderiesgos.gob.ec](mailto:sala.nacional@gestionderiesgos.gob.ec)  
Para más información, visite nuestro sitio Web: <https://www.gestionderiesgos.gob.ec/informes-de-situacion-actual-por-eventos-adversos-ecuador/>