

SitRep No. 18 – Lluvias, del 1 de enero del 2026 a la fecha – Azuay

INFORME DE SITUACIÓN PROVINCIAL

Este Informe cubre el período desde el 01/01/2026 hasta el 16/03/2026- 14h00
El próximo SITREP será emitido cuando se genere información relevante.

1. Puntos importantes

- Desde el 1 de enero de 2026 hasta la presente fecha se han registrado 99 eventos adversos por lluvias afectando a 10 cantones, siendo los más recurrentes los siguientes: deslizamientos (54,55%), inundaciones (22,22%), caídas (5,05%), Hundimiento (5,05%), Lluvias intensas (4,04%), Aluvión (4,04%), Erosión Hídrica (4,04%), y Granizada (1,01%).
- Durante este período, los cantones con mayor impacto a la población son: Cuenca, Paute, Girón, Santa Isabel.
- Desde el 01 de enero, la SNGR ha entregado a la población afectada un total de 64 bienes de asistencia humanitaria
- El 04/02/2026 Mediante RESOLUCIÓN Nro. SNGR- 022-2026, emitida por la Secretaría Nacional de Gestión de Riesgos se resolvió acoger el Informe Técnico No. SNGR-SGIAR-2026-001, por lo que se Declara: **ALERTA NARANJA**, a fin de precautelar mayores afectaciones causadas a raíz del aumento de precipitaciones y deslizamientos de tierra en las provincias: Zamora Chinchipe, Guayas, Azuay, Pichincha, Cotopaxi, Santo Domingo de los Tsáchilas, Napo, Orellana, Chimborazo, Bolívar, Esmeraldas, El Oro
- Para coordinar las acciones de respuesta se realizó la activación del COE Provincial y el COE Cantonal de Girón, Pucará, Ponce Enríquez, Santa Isabel y Cuenca.
- Con fecha 10/02/2026 se realizó la reunión de la MTT4 Provincial para establecer acciones ante la época lluviosa.
- Con fecha 13/03/2026 se realizó la reunión de la MTT2 Provincial para establecer acciones ante la época lluviosa.

NIVEL DE AFECTACIÓN

2

Calificación realizada con base al Manual del COE 2017

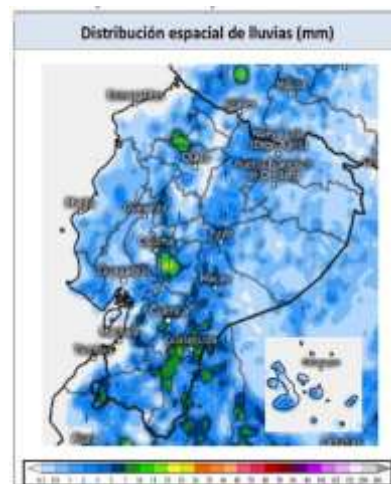
2. Situación Hidrometeorológica actual

De acuerdo al BOLETÍN METEOROLÓGICO PREDICCIÓN DE LLUVIAS Y NUBOSIDAD.

El presente boletín de pronóstico meteorológico describe las condiciones esperadas para las próximas 24 horas en el territorio ecuatoriano, con énfasis en las zonas donde podrían concentrarse los eventos de precipitación más relevantes, así como en la distribución de la nubosidad a escala nacional.

Durante la tarde del lunes, 16 de marzo: Lloviznas en la Costa, lluvias ocasionales en el centro y sur de la Sierra y ocasionales lluvias en estribación de cordillera de la Amazonía

- Región Litoral: lloviznas en el interior de la costa.
- Región Sierra: Lluvias y lloviznas ocasionales en Chimborazo, Azuay y Loja.
- Región Amazónica: Lloviznas ocasionales en Napo, Pastaza, Morona y Zamora.
- Región Insular: Lluvia y llovizna puntual en las islas.



ESTADO DE CUERPOS DE AGUA.

Al momento, en el seguimiento realizado por la Unidad de Monitoreo de la SNGR, NO se registran cuerpos de agua desbordados, ni cuerpos de agua con tendencia a aumentar de nivel.

3. Eventos Adversos y Afectaciones – Resumen.







Desde el 01 de enero del 2026 a la fecha, por lluvias se han registrado un total de 99 eventos adversos, distribuidos de la siguiente manera:

No	Cantón	No. de Evento	Deslizamiento	Inundación	Caídas (Colapso)	Hundimiento	Lluvias Intensas	Aluvión (Flujos)	Erosión Hídrica	Granizada
1	CUENCA	46	23	15	2	1	4	0	0	1
2	GIRÓN	24	15	3	0	3	0	3	0	0
3	SANTA ISABEL	8	4	1	1	0	0	0	2	0
4	PUCARÁ	7	7	0	0	0	0	0	0	0
5	PAUTE	7	2	3	2	0	0	0	0	0
6	CAMILO PONCE ENRIQUEZ	3	0	0	0	0	0	1	2	0
7	SEVILLA DE ORO	1	1	0	0	0	0	0	0	0
8	NABÓN	1	0	0	0	1	0	0	0	0
9	SAN FERNANDO	1	1	0	0	0	0	0	0	0
10	ONA	1	1	0	0	0	0	0	0	0
Total general		99	54	22	5	5	4	4	4	1
			54,55%	22,22%	5,05%	5,05%	4,04%	4,04%	4,04%	1,01%

Fuente: Unidades de Monitoreo SNGR – Instituciones del SNGIRD. 16/03/2026 - 14:00

Por los eventos detallados en la tabla anterior, se han registrado las siguientes afectaciones:

Afectación a Personas:




	Fallecidos:	3		Heridos:	11
	Personas afectadas:	126		Familias afectadas:	43
	Personas damnificadas:	47		Familias damnificadas:	13

Afectación a Viviendas:







	Viviendas afectadas:	46		Viviendas destruidas:	7
---	----------------------	----	---	-----------------------	---

Afectación a servicios básicos esenciales e infraestructura:

Vías afectadas (Kilómetros lineales):

	Primer orden:	1,26		Puentes afectados:	2
	Segundo orden:	0,49			
	Tercer orden:	0,44		Puentes destruidos:	10
	Total, vías afectadas:	2,19			

Otras afectaciones

	Unidades Educativas afectados:	2		Unidades Educativas con daño funcional:	31
	Bienes públicos afectados:	2		Bienes públicos destruidos:	1
	Bienes privados afectados:	12		Bienes privados destruidos:	3

Fuente: Unidades de Monitoreo SNGR - Instituciones del SNDGIRD. 16/03/2026 - 14:00

Nota aclaratoria: Toda la información de cifras mostradas en el presente Informe, está sujeta a variación en virtud del levantamiento continuo de información

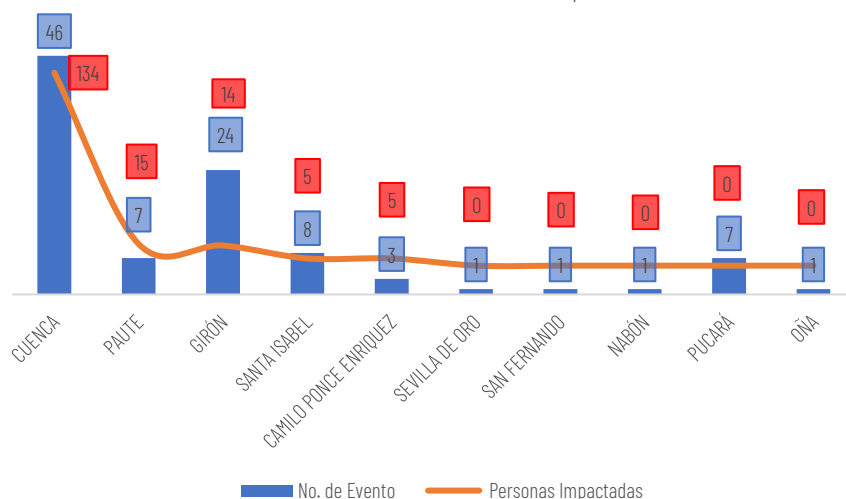
4. Detalle de afectaciones por cantones:

El cantón con mayor impacto a la población es Cuenca con 134 personas impactadas siendo el de mayor recurrencia con 46 eventos:

No	Cantón	No. de Evento	Personas Impactadas	Personas Fallecidas	Personas Heridas	Familias Afectadas	Personas Afectadas	Familias Damnificadas	Personas Damnificadas	Viviendas Afectadas	Viviendas Destruídas	Establecimientos Educativos Afectados	Establecimientos Educativos Afectación Funcional	Puentes Afectados	Puentes Destruídos	Bienes Públicos Afectados	Bienes Públicos Destruídos	Bienes Privados Afectados	Bienes Privados Destruídos	Kilómetros De Vías Afectadas
1	CUENCA	46	134	0	3	34	96	11	38	41	4	1	14	0	8	2	0	6	1	1,18
2	PAUTE	7	15	1	0	3	11	1	4	1	0	1	0	0	0	0	0	1	2	0,05
3	GIRÓN	24	14	1	6	4	14	0	0	2	3	0	16	0	0	0	0	1	0	0,56
4	SANTA ISABEL	8	5	0	0	1	5	0	0	1	0	0	1	1	1	0	0	1	0	0,09
5	CAMILO PONCE ENRIQUEZ	3	5	1	2	1	0	1	5	1	0	0	0	1	1	0	1	0	0	0,00
6	SEVILLA DE ORO	1	0	0	0	0	0	0	0	0	0	0	0	0	0	0	0	0	0	0,02
7	SAN FERNANDO	1	0	0	0	0	0	0	0	0	0	0	0	0	0	0	0	0	0	0,04
8	NABÓN	1	0	0	0	0	0	0	0	0	0	0	0	0	0	0	0	0	0	0,06
9	PUCARÁ	7	0	0	0	0	0	0	0	0	0	0	0	0	0	0	0	3	0	0,18
10	OÑA	1	0	0	0	0	0	0	0	0	0	0	0	0	0	0	0	0	0	0,01
	Total	99	173	3	11	43	126	13	47	46	7	2	31	2	10	2	1	12	3	2,19

Fuente: Unidades de Monitoreo SNGR - Instituciones del SNDGIRD. 16/03/2026 - 14:00

No. de Eventos Adversos Vs. Personas Impactadas



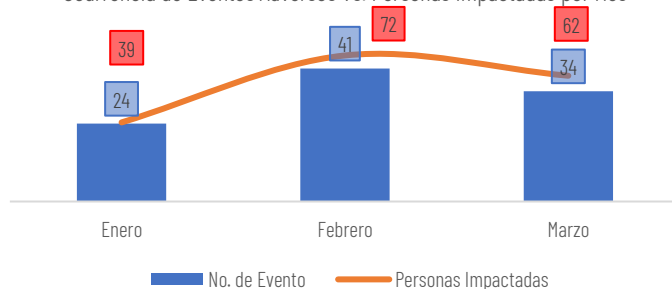
Fuente: Unidades de Monitoreo SNGR - Instituciones del SNDGIRD. 16/03/2026 - 14:00

4.1 Numero de Eventos vs Personas impactadas por mes:

Desde el 1 de enero a la presente fecha los eventos por lluvias alcanzaron su mayor recurrencia en el mes de febrero registrando el 41.41%, y el mayor valor de personas impactadas con el 41.62%, seguido del mes de marzo que registro el 34.34% de recurrencia en eventos.

No.	Mes	No. de Evento	Personas Impactadas	% de recurrencia Eventos	% de Personas Impactadas
1	Enero	24	39	24,24%	22,54%
2	Febrero	41	72	41,41%	41,62%
3	Marzo	34	62	34,34%	35,84%
Total		99	173	100,00%	100,00%

Ocurrencia de Eventos Adversos Vs. Personas Impactadas por Mes



Fuente: Unidades de Monitoreo SNGR - Instituciones del SNDGIRD. 16/03/2026 - 14:00

A continuación, se detalla donde existió las personas fallecidas:

No	Cantón	Parroquia	Sector	Evento	Fecha del Evento	Personas Fallecidas	Descripción del evento
1	Camilo Ponce Enriquez	Carmen de Pijilí	Tres Banderas	Aluvión	11/03/2026	1	Por causa de las lluvias registradas la tarde del 11/03/2026, se produjo un aluvión de tierra y lodo que afectó a una vivienda del sector; adicionalmente, se reporta una persona fallecida y dos personas heridas trasladadas al centro de salud de Pijilí.
2	Girón	Girón	Pambadel	Deslizamiento	09/03/2026	1	Por causa de las lluvias registradas la noche del 09/03/2026 se produjo un deslizamiento de tierra y lodo sobre una vivienda de construcción mixta. Bomberos Girón informó que dentro de la vivienda se encontró una persona fallecida masculino de la tercera edad que sufrió aplastamiento,
3	Paute	Paute	Abdón Calderón	Deslizamiento	28/1/2026	1	Por causa de las lluvias suscitadas la tarde del 28/01/2026 se registró un deslizamiento de lodo junto a una vivienda. Cuerpo de Bomberos Paute realizó recuperación del cadáver (masculino de 70 años de edad).

Fuente: Unidades de Monitoreo SNGR - Instituciones del SNDGIRD. 16/03/2026 - 14:00

5. Alojamientos temporales:

En lo que va del 2026, por lluvias desde el 01 de enero a la fecha se ha activado 2 alojamientos temporales, los cuales se encuentran activos.

No	Provincia	Cantón	Tipo	Nombre del Alojamiento	Fecha de Apertura	# Familias	# Persona
1	Azuay	Chaucha	Albergue Temporal	Hogar Juvenil	12/03/2026	7	24
2	Azuay	Girón	Albergue Temporal	Coliseo de Deportes Esteban Lucero	10/3/2026	2	9

Fuente: Unidades de Monitoreo SNGR - Instituciones del SNDGIRD. 16/03/2026 - 14:00

6. Asistencia Humanitaria

Por eventos producidos por lluvias desde el 01 de enero a la fecha, se ha entregado asistencia humanitaria:

- Desde el 01 de enero, la SNGR ha entregado a la población afectada un total de 64 bienes de asistencia humanitaria:

No	Cantón	KCA (15 días - 4 personas)	KPRH (para 3 días)	Kit de Aseo Personal	Kit de Limpieza)	Kit de Dormir	Kit de Vajilla	Total, Bienes	Personas Beneficiadas	Familias Beneficiadas
1	CUENCA	14	8	11	4	1	2	40	55	17
2	GIRÓN	5	0	0	0	0	0	5	14	4
3	PAUTE	6	0	6	6	1	0	19	15	4
Total		25	8	17	10	2	2	64	84	25

Fuente: Unidades de Monitoreo SNGR - Instituciones del SNDGIRD. 16/03/2026 - 14:00

- Desde el 01 de enero, la SNGR ha entregado a la población afectada un total de 2 bienes de asistencia humanitaria:

No	Cantón	KPRH (para 3 días)	Total, Bienes	Personas Beneficiadas	Familias Beneficiadas
1	CUENCA	2	2	5	1
Total		2	2	5	1

Fuente: Unidades de Monitoreo SNGR - Instituciones del SNDGIRD. 16/03/2026 - 14:00

7. Declaratorias de Alerta y emergencia vigentes:

- Declaratorias de emergencias regionales:

Nivel de Gobierno	Fecha de Declaratoria	Provincia	Nivel de Alerta	Observación
Alerta Regional	20/2/2026	Azuay, Bolívar, Cañar, Chimborazo, Cotopaxi, El Oro, Imbabura, Manabí, Morona Santiago, Napo, Orellana, Santa Elena, Santo Domingo de los Tsáchilas, Sucumbios, Zamora Chinchipe	Naranja	• DECLÁRASE el estado de ALERTA NARANJA, a fin de precautelar mayores afectaciones causadas a raíz del aumento de precipitaciones y deslizamientos de tierra, con la finalidad de mantener el monitoreo y planear preparación para la respuesta.

- Declaratorias de emergencias cantonales:

Desde el 01 de enero a la fecha se ha declarado la siguiente alerta:

Fecha de Declaratoria	Provincia	Nivel de Alerta	Observación
4/2/2026	Azuay	Naranja	• El 04/02/2026 Mediante RESOLUCIÓN Nro. SNGR- 022-2026, emitida por la Secretaría Nacional de Gestión de Riesgos se resolvió acoger el Informe Técnico No. SNGR-SGIAR-2026-001, por lo que se Declara: ALERTA NARANJA, a fin de precautelar mayores afectaciones causadas a raíz del aumento de precipitaciones y deslizamientos de tierra en las provincias: Zamora Chinchipe, Guayas, Azuay, Pichincha, Cotopaxi, Santo Domingo de los Tsáchilas, Napo, Orellana, Chimborazo, Bolívar, Esmeraldas, El Oro

- Desde el 01 enero a la fecha se ha declarado en emergencia los siguientes cantones:

No.	Fecha de la Declaratoria	Cantón	Fecha de cierre	Estado	Observación
1	9/3/2026	Santa Isabel		Vigente	Declarar al Cantón Santa Isabel en emergencia cantonal por la fuerte temporada invernal en el territorio local
2	9/3/2026	Girón		Vigente	Declarar al Cantón Guachapala en emergencia cantonal por la fuerte temporada invernal en el territorio local

8. COE activados, casos representativos y acciones de respuesta

- Por lluvias desde el 01/01/2026 hasta la presente fecha se han activado, el COE Provincial:

No.	Cantón	Fecha de activación	Estado
1	Azuay	4/02/2026	Activo

- Por lluvias desde el 01/01/2026 hasta la presente fecha se han activado, 5 COE Cantonal:

No.	Cantón	Fecha de activación	Estado
1	Cuenca	13/03/2026	Activo
2	Santa Isabel	10/03/2026	Activo
3	Ponce Enríquez	24/02/2025	Activo
4	Pucará	13/02/2026	Activo
5	Girón	5/02/2026	Activo

9. Detalle de eventos adversos

A continuación, se detalla los eventos adversos relevantes de los últimos 15 días:

San Fernando/

- **Chumblin/Zhurucay**, por causa de las lluvias registradas la noche del **08/03/2026**, se suscitó un **deslizamiento** sobre la vía de segundo orden. La vía de segundo orden se encuentra **parcialmente habilitada**
-40 metros de vía aproximadamente (**vía parcialmente habilitada**)
GAD Cantonal y GAD Parroquial realizan limpieza de la vía. SNGR realiza monitoreo del evento.

Nabón

- **Nabón/Gualel**, por causa de las lluvias suscitadas los últimos días el **25/02/2026**, se produjo el **hundimiento** y pérdida de la mesa de la vía de tercer orden, la vía se encuentra cerrada. Vía alterna Chachi-Girón. La vía de tercer orden continúa **cerrada**
-60 metros de vía aproximadamente (**vía cerrada**)
GAD Provincial informa con fecha **04/03/2026** se movilizaron al lugar para realizar los estudios y verificación de la estabilidad del talud para poder ingresar con la maquinaria en los próximos días. SNGR realiza monitoreo del evento.

Pucará.

- **Pucará/Limón, vía Minas - Tablón - Pucará**, debido a las lluvias suscitadas la madrugada y mañana del **12/03/2026**, se suscitó un **deslizamiento** que afecta totalmente la vía de tercer orden, vía alterna Tendales-San Rafael-Pucará. La vía de tercer orden se encuentra totalmente **habilitada**.
-30 metros de vía aproximadamente (**vía habilitada**).
GAD Cantonal realizó limpieza de la vía; SNGR realiza monitoreo del evento.
- **Pucará/Limón, vía Minas - Tablón - Pucará**, debido a las lluvias suscitadas la madrugada y mañana del **12/03/2026**, se suscitó un **deslizamiento** que afecta **totalmente** la vía de tercer orden, vía alterna Tendales-San Rafael-Pucará.
-30 metros de vía aproximadamente (**vía cerrada**).
GAD Cantonal realiza limpieza de la vía; SNGR realiza monitoreo del evento.
- **Pucará/Km. 100 La Virgen, vía Cuenca-Girón-Pasaje [E-59]**, por causa de las lluvias suscitadas la madrugada y mañana del **12/03/2026**, se suscitó un **deslizamiento** que afectó totalmente la vía de primer orden, adicional 1 vehículo afectado por la caída de material pétreo (no se reportan heridos) y un poste de internet caído. La vía de primer orden se encuentra parcialmente habilitada, el vehículo afectado fue retirado del lugar.
-2 bienes privados afectados (vehículo y poste de internet)
-30 metros de vía aproximadamente (**vía parcialmente habilitada**)
MIT realiza la limpieza de la vía; CTE verificó el evento y colabora con el tránsito vehicular; SNGR realiza monitoreo del evento.
- **Pucará/Vivar Km114, vía Cuenca-Girón-Pasaje [E-59]**, por causa de las lluvias en la tarde del **23/02/2026** se registró un **deslizamiento** de material pétreo que afectó la vía de primer orden. MIT informa que la vía está totalmente **habilitada**.
-30 metros de vía aproximadamente (**vía habilitada**)
MIT realizó trabajos de limpieza, CTE colaboró con el tránsito vehicular, SNGR realizó monitoreo del evento.

Camilo Ponce Enríquez.

- **Carmen de Pijilí/Tres Banderas**, por causa de las lluvias registradas la tarde del **11/03/2026**, se produjo un **aluvión** de tierra y lodo que afectó a una vivienda del sector; adicionalmente, se reporta **una persona fallecida** y dos personas heridas trasladadas al centro de salud de Pijilí. UGR Ponce Enríquez realizó levantamiento de información, se trató de 1 vivienda de construcción mixta (bloque y madera) de 1 planta, la misma era habitada por una familia de 5 personas y 1 persona que arrendaba una habitación, destrucción parcial de la misma.
-1 persona fallecida, arrendataria.
-2 personas heridas.
-1 familia damnificada, 5 personas damnificadas, (incluyen heridos)
-1 vivienda afectada.
UGR realizó levantamiento y posterior entrega de asistencia humanitaria.
- **Carmen de Pijilí/San Vicente**, por causa del incremento del caudal del río Pijilí, el **09/03/2026**, se suscitó el **colapso del puente** El Recreo, que conduce a la comunidad de Pijilí y El Recreo (vía de segundo orden cerrada), paso alterno, vía Pueblo Nuevo. Con fecha **10/03/2026** se activó el **COE Cantonal** para toma de acciones; adicionalmente, el río Pijilí se encuentra con tendencia a disminuir de nivel.

-1 bien público destruido (puente)

UGR Camilo Ponce Enríquez realiza recorridos por los diferentes sectores del cantón para determinar afectaciones. PPNN verificó la novedad; SNGR realiza monitoreo del evento.

- **El Carmen de Pijili/San Vicente**, por causa de las lluvias registradas la tarde del **23/02/2026**, se suscitó el incremento del caudal del río Pijili lo que ocasionó el colapso de un puente peatonal y la erosión en las bases de un puente vehicular. Con fecha 24/02/2026 se activó el COE Cantonal para la toma de acciones. El caudal del río Pijili se encuentra en su cauce normal, el puente vehicular esta accesible para uso peatonal y motos

-1 puente destruido (peatonal)

-1 puente afectado (vehicular)

GAD Municipal realizó trabajos de relleno en las bases del puente vehicular de manera provisional hasta que se realicen los trabajos por parte del GAD Provincial

Santa Isabel

- **Santa Isabel/Puente sobre río Rircay**, por causa de las lluvias registradas la noche del **09/03/2026** y mañana del **10/03/2026**, se suscitó el incremento del caudal del río Rircay, lo que ocasionó la **erosión** en las bases del puente vehicular y se produjo el colapso del mismo, vía alterna Sulupali Chico. Con fecha 10/03/2026 se activó el **COE Cantonal** para toma de acciones; adicionalmente, el río Rircay se encuentra con tendencia a disminuir de nivel.

-1 puente destruido

UGR Santa Isabel realizó inspección estructural del puente, SNGR brinda asesoramiento en el COE cantonal. SNGR realiza monitoreo del evento.

- **Santa Isabel/Del km 85 al Km 94, vía Cuenca-Girón-Pasaje [E-59]**, por causa de las lluvias registradas la madrugada del **24/02/2026** se suscitó **deslizamientos** sobre la vía de primer orden. la misma se encuentra **parcialmente habilitada**.

-40 metros de vía aproximadamente (vía parcialmente habilitada)

CTE verificó el evento y colabora con el tránsito vehicular, UMEVA de la SNGR coordinó con MIT para la limpieza de la vía a lo largo de los km mencionados. SNGR realiza monitoreo del evento.

Girón

- **Asunción/Lentag**, debido a las lluvias suscitadas el **14/03/2026**, se registró el **hundimiento** de la mesa de la vía de primer orden. La misma se encuentra **parcialmente habilitada**.

-30 mts de vía aproximadamente (parcialmente habilitada)

CTE confirmó el evento. SNGR coordinó con MIT para evaluación en la zona; adicionalmente, realiza monitoreo del evento.

- **Girón/Rumipamba**, por causa de las lluvias registradas la noche del **10/03/2026** y mañana del **11/03/2026**, se produjo un **aluvión** de tierra y lodo que afectó a una vivienda del sector; adicionalmente, se reportan personas heridas y una vía de tercer orden que conduce a las comunidades de El Pongo y Leocapac se **habilito** en su totalidad.

- 5 personas heridas

- 15 personas afectadas (en proceso de levantamiento)

- 2 viviendas afectadas

- 1 vivienda destruida

- 30 metros de vía aproximadamente.

GAD provincial realizó limpieza de la vía; SNGR, con fecha **16/03/2026**, realiza un sobrevuelo en helicóptero para verificar las zonas afectadas en el cantón Girón y Santa Isabel, UGR Girón realiza levantamiento de información.

- **Asunción/Lentag**, debido a las lluvias suscitadas la noche del **12/03/2026** y madrugada del **13/03/2026**, se registró el **incremento y desbordamiento** de la quebrada Algodón con posible afectación a viviendas del sector. Al momento la quebrada, está con tendencia a disminuir de nivel. GAD cantonal informa que, producto del desbordamiento de la quebrada, el material de arrastre afectó un tramo de la vía de segundo orden que conduce a la comunidad de Lentag; no se reportaron viviendas afectadas. Al momento, la quebrada Algodón se encuentra en su nivel normal; la vía se encuentra totalmente **habilitada**.

-500 metros aproximadamente (vía habilitada).

SNGR realizó monitoreo del evento.

- **Girón/Caledoneas**, debido a las lluvias suscitadas la noche del **12/03/2026** y madrugada del **13/03/2026**, se registró el **incremento y desbordamiento** de la quebrada Caledoneas con afectación total de una vía de segundo orden y la posible afectación a viviendas del sector. Al momento, la quebrada está con tendencia a disminuir de nivel.

-20 metros de vía aproximadamente (vía cerrada)

SNGR coordina con personal de FFAA para apoyo en el punto y UGR Girón para el levantamiento de información; adicionalmente, realiza monitoreo del evento.

- **Girón/Sumillano**, debido a las lluvias suscitadas la noche del **12/03/2026** y madrugada del **13/03/2026**, se registró un **deslizamiento** que afecta **totalmente** una vía de tercer orden. Adicional: 1 vehículo tipo camión afectado por la caída del material deslizado, el chofer resultó con heridas leves, tratado en el punto. La vía de tercer orden se encuentra totalmente **habilitada**.

-1 persona herida

-1 bien privado afectado (vehículo)

-30 metros de vía aproximadamente (vía habilitada).

GAD cantonal realizó limpieza de la vía; SNGR realizó monitoreo del evento.

- **Girón/Rirca y Bajo**, por causa de las lluvias suscitadas la noche del 12/03/2026 y madrugada del 13/03/2026, se produjo un aluvión, resultado del mismo: 1 vivienda de 1 piso colapsada, construcción de madera.
 - 15 personas damnificadas (en proceso de levantamiento)
 - 1 familia damnificada (en proceso de levantamiento)
 - 1 vivienda destruida

SNGR coordina con UGR Girón el levantamiento de información; adicionalmente, realiza monitoreo del evento.

Girón/km. 50, Pichanillas, vía Cuenca-Girón-Pasaje [E-59], por causa de las lluvias suscitadas la noche del 12/03/2026 y madrugada del 13/03/2026, se produjo el hundimiento y pérdida parcial de la mesa de la vía. La vía de primer orden se encuentra **cerrada**, vía alterna Asunción-San Fernando. Con fecha 16/03/2026 MINEDEC informa que, por las condiciones climáticas existentes en la zona y vías afectadas; se suspenden de manera presencial las actividades en 11 unidades educativas (las clases serán de manera virtual); la decisión se toma para precautelar la seguridad de los estudiantes. La vía de primer orden se encuentra parcialmente habilitada.

- 30 metros de vía aproximadamente (**parcialmente habilitada**)
- 11 unidades educativas afectadas funcionalmente.

MIT continúa realizando trabajos de limpieza para habilitar la vía. CTE colabora con el tránsito vehicular; SNGR mantiene monitoreo.

- **Girón/Rumipamba**, por causa de las lluvias registradas la noche del 10/03/2026 y mañana del 11/03/2026, se produjo un aluvión de tierra y lodo que afectó a una vivienda del sector; adicionalmente, se reportan personas heridas y una vía de tercer orden que conduce a las comunidades de El Pongo y Leocapac cerrada. Bomberos Girón informa de 5 personas heridas (2 pacientes estables trasladados a Hospital de Girón para valoración y 3 pacientes tratados en el punto.)
 - 5 personas heridas
 - 15 personas afectadas (en proceso de levantamiento)
 - 2 viviendas afectadas
 - 1 vivienda destruida
 - 30 metros de vía aproximadamente **vía cerrada**.

MSP y Bomberos Girón trasladaron y trataron a las personas heridas. GAD Provincial realiza limpieza. UGR Girón en el punto realizando levantamiento de información. SNGR se dirige al punto para inspección en el lugar del evento y mantiene monitoreo.

- **Girón/Pambadel**, por causa de las lluvias registradas la noche del 09/03/2026, se produjo un deslizamiento de tierra y lodo sobre una vivienda de construcción mixta. SNGR informa 1 vivienda de 1 piso de construcción mixta (hormigón y madera) colapsada debido a un desprendimiento superficial de suelo; adicionalmente, identifica 2 viviendas en riesgo que se encuentran en zona de alta vulnerabilidad contiguas al colapso identificado; se realizan recomendaciones in situ. COE Cantonal se activó nuevamente a las 11:30 para la toma de acciones.
 - 1 persona fallecida
 - 2 personas damnificadas, (en proceso de levantamiento)
 - 1 familia damnificada, (en proceso de levantamiento)
 - 1 vivienda destruida

SNGR realizó inspección en la zona del evento; adicionalmente, asesora en el COE Cantonal. Cuerpo de Bomberos Girón realizó labores de rescate. UGR Girón realizó levantamiento de información. SNGR realiza monitoreo del evento.

- **Girón/Km 29, km 31, vía Cuenca-Girón-Pasaje [E-59], vía Cuenca-Girón-Pasaje [E-59]**, por causa de las lluvias registradas la noche del 09/03/2026, se suscitaron deslizamientos sobre la vía de primer orden. La vía de primer orden se encuentra **parcialmente habilitada**.
 - 40 metros de vía aproximadamente. (**vía parcialmente habilitada**)

MIT realiza la limpieza de la vía. CTE verificó el evento y colabora con el tránsito vehicular; SNGR realiza monitoreo del evento.

Cuenca

- **Chaucha/ La Iberia, Gurgur**, por las lluvias de la madrugada del 11/03/2026 se produjo el desbordamiento de los ríos Chaucha, Aguacate, Canoas y Pita, ocasionando el colapso de un puente por arrastre del caudal del río Chaucha que conduce a la comunidad y generando varios deslizamientos en la vía de tercer orden que conducen a la comunidad de Iberia, la misma que se encuentra aislada. Con fecha 13/03/2026 SNGR coordinó movilización aérea para entrega de asistencia de asistencia humanitaria en la parroquia Chaucha - Iberia, con fecha 14/03/2026 se activó el PMU en el GALM 80 (Grupo de artillería lanzadores múltiples Nro. 80) de las FFAA. Con fecha 15/03/2026 SNGR realizó la entrega de asistencia humanitaria a 7 familias afectadas integradas por 19 personas en el sector de la Iberia. Las 7 familias permanecen en el AT. El caudal de los ríos se mantiene con tendencia a disminuir de nivel y el clima se encuentra soleado.
 - 19 personas afectadas. (preliminar)
 - 7 familias afectadas. (preliminar)
 - 24 personas damnificadas. (preliminar)
 - 7 familias damnificadas. (preliminar)
 - 3 viviendas destruidas. (preliminar)
 - 1 puente destruido. (sin acciones)
 - 200 mts de vía aproximadamente **vía cerrada**, no existe vía alterna.

Con fecha 16/03/2026, aeronave ECUREUIL AE-326 realiza inicio de operaciones a las 8h30 con transporte de asistencia humanitaria al sector de Gurgur.

Con fecha **15/03/2026**, Aeronave **ECUREUIL AE-326** realizó 4 vuelos de operaciones de transporte de asistencia humanitaria en un tiempo de 4h20 (horas de vuelo), **SNGR** se movilizó vía terrestre hasta la parroquia Chaucha con asistencia humanitaria (AH. Se deja en la Tenencia Política para abastecer a las demás comunidades apenas hay la posibilidad de ingreso en las próximas horas). **SNGR** movilizó personal y vehículos a la parroquia Chaucha con asistencia humanitaria y coordinó con personal (pilotos) Aeronave **ECUREUIL AE-326** quienes iniciaron operaciones de vuelo desde las 07:30 para realizar intervención en la parroquia Iberia.

El **14/03/2026** **SNGR** coordinó acciones conjuntamente con **Gobernación del Azuay** y **MSP**, Aeronave **ECUREUIL AE-326** realizó 1h00 de vuelo (Por el temporal no se realizó más operaciones durante el día) conjuntamente con personal de **SNGR** movilizándolo asistencia humanitaria a la parroquia Chaucha.

- **San Joaquín/San José de Barabón**, debido a las lluvias suscitadas la madrugada y mañana del **12/03/2026**, se produjo el **incremento y desbordamiento** del río Yanuncay sobre las vías del sector; adicionalmente, el colapso del puente vehicular que une a las comunidades de San José a San Juan. **DGR** informa que 6 puentes peatonales fueron arrastrados por la creciente del río; así mismo, se realizó evaluación de 6 puentes carrozables de fabricación artesanal (madera) sin presentar daños en su estructura. **Etapas EP** reporta que una tubería matriz de agua sufrió daños con la creciente del río; dicha tubería dejó sin suministro de agua potable a los sectores de Barabón, San Joaquín y Sayausí. **Cuerpo de Bomberos** realizó entrega de 61.200 galones de agua en los sectores afectados. Con fecha **16/03/2026**, **Etapas** informa que las reparaciones de la tubería han concluido y progresivamente se restableció el servicio. **MINEDEC** reporta que con fecha **16/03/2026** se suspenden de manera presencial las clases en 14 unidades educativas que se ven afectadas por el corte del servicio de agua potable (unidades educativas en clases virtuales). La vía permanece **parcialmente habilitada**; el clima se encuentra soleado y el caudal del río se encuentra normal.

-3.981 familias, 15.929 personas afectadas indirectamente (sin líquido vital)

-1 bien público afectado (6 metros lineales de tubería).

-2 personas damnificadas

-1 familia damnificada

-1 vivienda destruida

-7 puentes destruidos (1 puente carrozable, 6 puentes peatonales)

-100 metros de vía aproximadamente (**Parcialmente habilitada**)

GAD cantonal y **GAD provincial** continúan realizando trabajos de limpieza para habilitar en su totalidad la vía; **DGR** realiza recorridos levantando afectaciones. **SNGR** se movilizó al lugar para confirmar el evento; **SNGR** mantiene el monitoreo del evento.

- **Yanuncay/Narancay Alto**, por causa de las lluvias suscitadas la mañana del **12/03/2026**, se produjo un **deslizamiento** de tierra junto a una vivienda, provocando el colapso de una pared, **DGR** informa ser una vivienda de un piso de construcción mixta (bloque y zinc) ubicada en cotas inferiores a un talud e informa que una persona resultó herida y trasladada a centro de salud para exámenes complementarios.

-1 persona herida.

-1 familia afectada, 2 personas (incluida la persona herida).

-1 vivienda afectada.

DGR realizó levantamiento de información y posterior entrega de asistencia humanitaria.

- **Molleturo/Km 91, vía Cuenca-Molleturo-Naranjal [E-582]**, por causa de las lluvias suscitadas la noche del **12/03/2026** y madrugada del **13/03/2026**, se produjo el hundimiento de la mesa de la vía. La vía de primer orden se encuentra **parcialmente habilitada**.

-30 metros de vía aproximadamente (**parcialmente habilitada**.)

CTE verificó el evento y colabora con el tránsito vehicular, **UMEVA** de la **SNGR** coordinó con **MIT** para inspección en el lugar del evento.

- **Molleturo/Luz y Guía-Aguas Calientes**, a causa de las lluvias suscitadas la mañana del **10/03/2026**, se produjo el **incremento y desbordamiento** del río Jagua. **DGR Cuenca** informa 4 viviendas afectadas con ingreso de agua y sedimento, el cauce del río ha retornado a su cauce normal.

-10 personas afectadas.

-4 familias afectadas.

-4 viviendas afectadas.

Con fecha **11/03/2026**, **DGR Cuenca** realiza levantamiento de información y gestionará entrega de asistencia humanitaria; adicionalmente, informa que continúa el levantamiento de información. **SNGR** realiza monitoreo del evento

- **Molleturo/Km 103 vía Cuenca- Molleturo- Naranjal [E-582]**, por causa de las lluvias registradas la noche del **09/03/2026** y mañana del **10/03/2026**, se suscitó un **deslizamiento** sobre la vía de primer orden. Se registró un nuevo deslizamiento, la vía de primer orden se encuentra **parcialmente habilitada**.

-60 metros de vía aproximadamente (**vía parcialmente habilitada**.)

MIT realizó limpieza de la vía; **CTE** brinda seguridad al tránsito vehicular, **SNGR** realiza monitoreo del evento.

- **Molleturo/ Km 53-Km 55 -El Chorro, vía Cuenca-Molleturo-Naranjal [E-582]**, por causas de las lluvias suscitadas la tarde del **09/03/2026**, se suscitó un **deslizamiento** sobre la vía de primer orden. La vía de primer orden se encuentra **parcialmente habilitada**.

-30 metros de vía aproximadamente. (**vía parcialmente habilitada**.)

MIT realiza limpieza de la vía; **CTE** verificó el evento y colaboró con el tránsito vehicular; **SNGR** realiza monitoreo del evento.

- **Molleturo/ Km 62- Km 71, Vía Cuenca- Molleturo- Naranjal [E-582]**, por causa de las lluvias registradas la madrugada del **24 y 25/02/2026** se suscitó un **deslizamiento** sobre la vía de primer orden. La vía se encuentra **parcialmente habilitada** en dos carriles y medio

-40 metros de vía aproximadamente (**vía parcialmente habilitada**)

MIT realiza trabajos de limpieza, **CTE** colabora con el tránsito vehicular, **SNGR** realiza monitoreo del evento.

- **Molleturo/Km100, 102, Vía Cuenca- Molleturo- Naranjal [E-582]**, por causa de las lluvias de la tarde del **16/02/2026** en la zona se produjo un **deslizamiento** que afecta parcialmente la vía de primer orden. La vía permanece **parcialmente habilitada** en el km. 102. Por lluvias suscitadas la madrugada del **06/03/2026**, se reporta nuevamente deslizamiento en el km **100**
-35 metros de vía aproximadamente (**vía parcialmente habilitada**)
MIT moviliza maquinaria para limpieza en el km 100 y el km 102. CTE colabora con el tránsito vehicular. SNGR realiza monitoreo del evento.

SitRep elaborado por:

Nombre: César Torres Ochoa- Encargado de la Unidad de Monitoreo de Eventos Adversos
Correo electrónico: cesar.torres@gestionderiesgos.gob.ec
Teléfono: 0997487409

SitRep aprobado por:

Nombre: Roberto Luna- Analista de Monitoreo de Eventos Adversos
Correo electrónico: roberto.luna@gestionderiesgos.gob.ec
Teléfono: 042593500 ext. 1603

Para ser agregado o removido de esta lista de SitRep, por favor envíe un correo electrónico a sala.nacional@gestionderiesgos.gob.ec
Para más información, visite nuestro sitio Web: <https://www.gestionderiesgos.gob.ec/informes-de-situacion-actual-por-eventos-adversos-ecuador/>