

SitRep No. 11 – Lluvias, del 1 de enero del 2026 a la fecha – Cañar

INFORME DE SITUACIÓN PROVINCIAL

Este Informe cubre el período desde el 01/01/2026 hasta el 27/03/2026- 14h00
El próximo SITREP será emitido cuando se genere información relevante.

1. Puntos importantes

- Desde el 1 de enero de 2026 hasta la presente fecha se han registrado 25 eventos adversos por lluvias afectando a 4 cantones, siendo los más recurrentes los siguientes: deslizamientos (56,00%), Lluvias intensas (20,00%), inundaciones (12,00%), Erosión Hídrica (12,00%).
- Durante este periodo, el cantón con mayor impacto a la población es: Cañar y La Troncal.
- Desde el 01 de enero, la SNGR ha entregado a la población afectada un total de 117 bienes de asistencia humanitaria
- Mediante RESOLUCIÓN Nro. SNGR- 022-2026, emitida por la Secretaría Nacional de Gestión de Riesgos se resolvió Declarar: ALERTA AMARILLA, a fin de precautelar mayores afectaciones causadas a raíz del aumento de precipitaciones y deslizamientos de tierra en las provincias: Manabí, Los Ríos, Loja, Imbabura, Morona Santiago, Tungurahua, Carchi, Cañar, Pastaza, Sucumbíos, Santa Elena.
- Mediante RESOLUCIÓN Nro. SNGR-036-2026, emitida el 20/02/2026, por la Secretaría Nacional de Gestión de Riesgos se resolvió declarar: El cambio del nivel de ALERTA AMARILLA a ALERTA NARANJA, en las siguientes provincias: Cañar, y Santa Elena.
- Con fecha 10/02/2026 se realizó la reunión de la MTT4 Provincial para establecer acciones ante la época lluviosa.



2. Situación Hidrometeorológica actual

Con base a la Advertencia Meteorológica Nro. 23 por AMENAZA: LLUVIAS Y TORMENTAS emitida el 27 de marzo de 2026 por el INAMHI, con vigencia desde las 13H30 del 27 de marzo hasta las 07H00 del 28 de marzo del 2026.



Se prevén lluvias distribuidas de variable intensidad en la Sierra, sectores del interior del Litoral y con mayor incidencia en la Amazonía, especialmente al norte de la región.

* **Región Litoral:** Mayor probabilidad de lluvias en Esmeraldas, Santo Domingo, Los Ríos y en sectores del Guayas.

* **Región Interandina:** Se prevén lluvias dispersas a lo largo de la región.

* **Región Amazonía:** Se esperan lluvias dispersas a escala regional, con mayor intensidad o recurrencia en Sucumbíos, Orellana y Pastaza.

ESTADO DE CUERPOS DE AGUA.

Al momento, en el seguimiento realizado por la Unidad de Monitoreo de la SNGR, NO se registran cuerpos de agua desbordados, ni cuerpos de agua con tendencia a aumentar de nivel.

3. Eventos Adversos y Afectaciones – Resumen.





Desde el 01 de enero del 2026 a la fecha, por lluvias se han registrado un total de 25 eventos adversos, distribuidos de la siguiente manera:

No	Cantón	No. de Eventos	Deslizamiento	Lluvias Intensas	Inundación	Erosión Hídrica
1	CAÑAR	13	9	1	1	2
2	LA TRONCAL	10	4	4	1	1
3	SUSCAL	1	1	0	0	0
4	AZOGUES	1	0	0	1	0
Total		25	14	5	3	3
			56,00%	20,00%	12,00%	12,00%

Fuente: Unidades de Monitoreo SNGR – Instituciones del SNDGIRD. 27/03/2026 - 14:00

Por los eventos detallados en la tabla anterior, se han registrado las siguientes afectaciones:

Afectación a Personas:




	Personas afectadas:	69		Familias afectadas:	21
	Personas damnificadas:	54		Familias damnificadas:	16

Afectación a Viviendas:







	Viviendas afectadas:	21		Viviendas destruidas:	16
-----------------------------------------------------------------------------------	----------------------	----	-----------------------------------------------------------------------------------	-----------------------	----

Afectación a servicios básicos esenciales e infraestructura:

Vías afectadas (Kilómetros lineales):

	Primer orden:	0,17		Puentes afectados:	1
	Segundo orden:	0,05			
	Tercer orden:	0,12		Puentes destruidos:	—
	Total, vías afectadas:	0,34			

Otras afectaciones

	Unidades Educativas afectados:	3		Establecimiento de salud afectado:	1
	Unidades Educativas con daño funcional:	2		Bienes públicos destruidos:	—
	Bienes privados afectados:	2		Bienes privados destruidos:	—

Fuente: Unidades de Monitoreo SNGR - Instituciones del SNDGIRD. 27/03/2026 - 14:00

Nota aclaratoria: Toda la información de cifras mostradas en el presente Informe, está sujeta a variación en virtud del levantamiento continuo de información

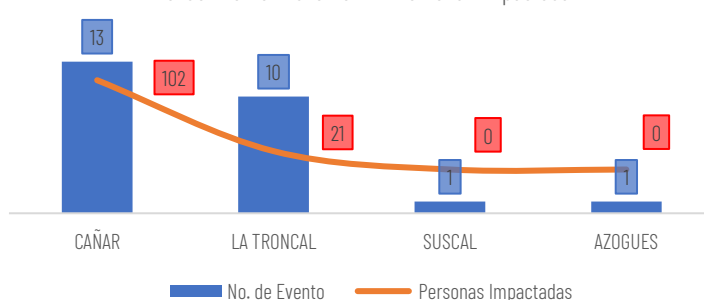
4. Detalle de afectaciones por cantones:

El cantón con mayor impacto a la población es **Cañar** con 102 **personas impactadas** siendo el de mayor recurrencia con 13 **eventos**:

No	Cantón	No. de Evento	Personas Impactadas	Familias Afectadas	Personas Afectadas	Familias Damnificadas	Personas Damnificadas	Viviendas Afectadas	Viviendas Destruídas	Establecimientos Educativos Afectados	Establecimientos Educativos Afectación Funcional	Centros De Salud Afectados	Puentes Afectados	Bienes Privados Afectados	Kilómetros De Vías Afectadas
1	CAÑAR	13	102	15	48	16	54	15	16	1	2	1	1	2	0,20
2	LA TRONCAL	10	21	6	21	0	0	6	0	2	0	0	0	0	0,11
3	SUSCAL	1	0	0	0	0	0	0	0	0	0	0	0	0	0,03
4	AZOGUES	1	0	0	0	0	0	0	0	0	0	0	0	0	0,00
	Total	25	123	21	69	16	54	21	16	3	2	1	1	2	0,34

Fuente: Unidades de Monitoreo SNGR - Instituciones del SNDGIRD. 27/03/2026 - 14:00

No. de Eventos Adversos Vs. Personas Impactadas



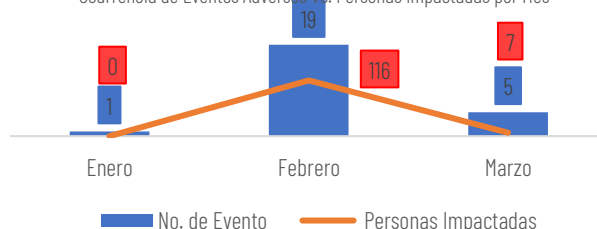
Fuente: Unidades de Monitoreo SNGR - Instituciones del SNDGIRD. 27/03/2026 - 14:00

4.1 Numero de Eventos vs Personas impactadas por mes:

Desde el 1 de enero a la presente fecha los eventos por lluvias alcanzaron su mayor recurrencia en el mes de febrero registrando el 76.00%, y el mayor valor de personas impactadas con el 94.31%, seguido del mes de marzo que registro el 20.00% de recurrencia en eventos.

No.	Mes	No. de Evento	Personas Impactadas	% de recurrencia Eventos	% de Personas Impactadas
1	Enero	1	0	4,00%	0,00%
2	Febrero	19	116	76,00%	94,31%
3	Marzo	5	7	20,00%	5,69%
Total		25	123	100,00%	100,00%

Ocurrencia de Eventos Adversos Vs. Personas Impactadas por Mes



Fuente: Unidades de Monitoreo SNGR - Instituciones del SNDGIRD. 27/03/2026 - 14:00

5. Asistencia Humanitaria

Por eventos producidos por lluvias desde el 01 de enero a la fecha, se ha entregado asistencia humanitaria:

- Desde el 01 de enero, la SNGR ha entregado a la población afectada un total de 117 bienes de asistencia humanitaria:

No	Cantón	KCA (15 días - 4 personas)	KPRH (para 3 días)	Kit de Aseo Personal	Kit de Limpieza)	Kit de Dormir	Kit de Vajilla	Total, Bienes	Personas Beneficiadas	Familias Beneficiadas
1	CAÑAR	34	0	34	15	0	0	83	109	32
2	LA TRONCAL	5	3	7	7	8	4	34	21	6
Total		39	3	41	22	8	4	117	130	38

Fuente: Unidades de Monitoreo SNGR - Instituciones del SNDGIRD. 27/03/2026 - 14:00

6. COE activados, casos representativos y acciones de respuesta

- Por lluvias desde el 01/01/2026 hasta la presente fecha se han activado, el COE Provincial:

No.	Cantón	Fecha de activación	Estado
1	La Troncal	18/02/2026	Activo

- Por lluvias desde el 01/01/2026 hasta la presente fecha se han activado, 1 COE Cantonal:

No.	Cantón	Fecha de activación	Estado
1	La Troncal	07/02/2026	Activo

7. Declaratorias de Alerta y emergencia vigentes:

- Declaratorias de emergencias regionales:

Nivel de Gobierno	Fecha de Declaratoria	Provincia	Nivel de Alerta	Observación
Alerta Regional	20/2/2026	Azuay, Bolívar, Cañar, Chimborazo, Cotopaxi, El Oro, Imbabura, Manabí, Morona Santiago, Napo, Orellana, Santa Elena, Santo Domingo de los Tsáchilas, Sucumbios, Zamora Chinchipe	Naranja	<ul style="list-style-type: none"> DECLÁRASE el estado de ALERTA NARANJA, a fin de precautelar mayores afectaciones causadas a raíz del aumento de precipitaciones y deslizamientos de tierra, con la finalidad de mantener el monitoreo y planear preparación para la respuesta.

- Declaratorias de emergencias cantonales:
Desde el 01 de enero a la fecha se ha declarado la siguiente alerta:

Fecha de Declaratoria	Provincia	Nivel de Alerta	Observación
20/2/2026	Cañar	Naranja	<ul style="list-style-type: none"> El 04/02/2026 Mediante RESOLUCIÓN Nro. SNGR- 022-2026, emitida por la Secretaría Nacional de Gestión de Riesgos se resolvió acoger el Informe Técnico No. SNGR-SGIAR-2026-001, ALERTA AMARILLA, a fin de precautelar mayores afectaciones causadas a raíz del aumento de precipitaciones y deslizamientos de tierra en las provincias: Cañar, Pastaza, Santa Elena y Tungurahua. Mediante RESOLUCIÓN Nro. SNGR-036-2026, emitida el 20/02/2026, por la Secretaría Nacional de Gestión de Riesgos se resolvió declarar: El cambio del nivel de ALERTA AMARILLA a ALERTA NARANJA, en las siguientes provincias: Cañar, y Santa Elena.

8. Detalle de eventos adversos

A continuación, se detalla los eventos adversos relevantes de los últimos 15 días:

La Troncal

- Ocaña, Via Zhud-Cochancay-El Triunfo [E-40]**, por causa de las lluvias suscitadas la tarde del 27/02/2026 se suscitó un deslizamiento que afectó totalmente la vía de primer orden. MIT informa que la vía se encuentra habilitada
-20 metros de vía aproximadamente (vía habilitada)
MIT realizó trabajos de limpieza, PPNN brinda en el punto seguridad.
- Ocaña, Via Zhud-Cochancay-El Triunfo [E-40]**, por causa de las lluvias suscitadas la tarde del 27/02/2026 se suscitó un deslizamiento que afectó totalmente la vía de primer orden. MIT habilitó la vía de primer orden
-20 metros de vía aproximadamente (vía habilitada)
MIT realiza trabajos de limpieza, PPNN brinda en el punto seguridad.
- La Troncal/Manuel J. Calle/El Cielito**, por causa de las lluvias registradas los últimos días el 25/02/2025 se produjo el taponamiento de una alcantarilla que ocasionó la erosión hídrica y posterior colapso de la capa asfáltica de la vía de tercer orden, la cual se encontraba cerrada. Vía alterna puente Manuel de Jesús Calle. La vía de tercer orden se encuentra totalmente habilitada
-30 metros de vía aproximadamente (vía habilitada)
GAD Provincial realizó trabajos de recuperación de la vía
- La Delicia, Via Zhud-Cochancay-El Triunfo [E-40]**, por causa de las lluvias suscitadas la madrugada del 24/02/2026 se suscitó un deslizamiento que afectó la vía de primer orden. La vía de primer orden se encuentra totalmente habilitada
-30 metros de vía aproximadamente (vía habilitada)
MIT realizó trabajos de limpieza de la vía
- La Troncal/Manuel J Calle/26 de Abril**, por causa de las lluvias registradas la madrugada del 23/02/2026, se produjo la caída de un árbol lo que ocasionó el colapso parcial de una vivienda de un piso construcción de caña, UGR La Troncal solicitó asistencia humanitaria. La persona permanece en la vivienda
-1 persona afectada.
-1 familia afectada.
-1 vivienda afectada.
SNGR realizó entrega de asistencia humanitaria.
- La Troncal/Varios Sectores**, por causa de las lluvias suscitadas la tarde del 23/02/2026, se produjo anegación de agua sobre las calles del cantón provocando tráfico lento. Las calles del cantón se encuentran sin anegación de agua, el tráfico fluye con normalidad
-Calles Anegadas
Bomberos La Troncal realizó recorridos por los diferentes sectores, UGR Troncal realizó levantamiento de información no reporta afectaciones, SNGR realizó monitoreo del evento.

Cañar

- **La Y de Zhud, Vía Zhud-Cochancay-El Triunfo [E-40]**, por causa de las lluvias presentadas la madrugada del **15/03/2026** se reporta un **deslizamiento** que afecta parcialmente la vía de primer orden.
-20 metros de vía aproximadamente (**parcialmente habilitada**)
PPNN verificó el evento y colabora con el tránsito vehicular, SNGR coordinó con MIT para la limpieza de la vía.
- **San Antonio/Ingreso a San Antonio**, por causa de las lluvias del **09/03/2026** se suscitó un **deslizamiento** sobre la vía de tercer orden, La vía de tercer orden se encuentra totalmente habilitada.
-60 metros de vía aproximadamente (**vía habilitada**)
GAD Parroquial realizó limpieza de la vía. SNGR realiza monitoreo del evento.
- **Ducur/Javín-Nueva Merced**, por causa de las lluvias registradas la noche del **08/03/2026**, se registró un **deslizamiento** que afectó la pared de 1 vivienda de un piso y el ingreso de material lodoso dentro de la misma; adicionalmente, 1 vehículo afectado que se encontraba en el garaje de la vivienda. La familia afectada ha retornado a su vivienda luego de que el inmueble quedara en condiciones habitables.
-1 familia, 7 personas afectadas
-1 vivienda afectada
-1 bien privado afectado (vehículo)
GAD Provincial finalizó trabajos de limpieza. Con fecha **10/03/2026**, SNGR realizó entrega de asistencia humanitaria, GAD Provincial continúa realizando trabajos en el punto retirando el material lodoso; SNGR realiza monitoreo del evento.
- **Chontamarca/Primero de Mayo**, por causa de las lluvias y el incremento del caudal del río Chicales el **23/02/2026** se reportó un aumento en la **erosión** de las orillas del río afectando a viviendas del sector. SNGR realizó levantamiento de información y hace entrega de asistencia humanitaria subsidiaria, esto por ser familias afectadas de años anteriores. El caudal del río Chicales se encuentra en nivel normal. Las familias damnificadas permanecen con familias acogientes.
-54 personas damnificadas, 16 familias damnificadas.
-16 viviendas destruidas.
-8 familias afectadas, 25 personas afectadas.
-8 viviendas afectadas.
Con fecha **10/03/2026**, SNGR realizó entrega de asistencia humanitaria subsidiaria; se mantiene monitoreo constante de la zona por la época lluviosa; se entregaron las recomendaciones a la brigada de seguridad de la comunidad.

SitRep elaborado por:

Nombre: César Torres Ochoa- Encargado de la Unidad de Monitoreo de Eventos Adversos
Correo electrónico: cesar.torres@gestionderiesgos.gob.ec
Teléfono: 0997487409

SitRep aprobado por:

Nombre: Roberto Luna- Analista de Monitoreo de Eventos Adversos
Correo electrónico: roberto.luna@gestionderiesgos.gob.ec
Teléfono: 042593500 ext. 1603

Para ser agregado o removido de esta lista de SitRep, por favor envíe un correo electrónico a sala.nacional@gestionderiesgos.gob.ec
Para más información, visite nuestro sitio Web: <https://www.gestionderiesgos.gob.ec/informes-de-situacion-actual-por-eventos-adversos-ecuador/>