

SitRep No. 25 Lluvias

INFORME DE SITUACIÓN PROVINCIAL LOJA

Este Informe cubre el período de 01.01.2026 al 24.03.2026

El próximo SITREP será emitido en caso de generarse nueva actividad relevante

1. Puntos importantes

- Desde el 1 de enero de 2026 hasta la presente fecha se han registrado **159** eventos adversos por lluvias afectando 15 cantones. Los eventos más recurrentes corresponden a: **Deslizamientos** (59,75%), **Inundación** (15,09%), **Lluvias Intensas** (9,43%), **Hundimiento** (6,92%), **Aluvión (Flujos)** (6,29%), **Caídas (Colapso)** (1,26%), **Reptación** (0,63%) y **Erosión Hídrica** (0,63%).
- En lo que va de año 2026, **el cantón con mayor impacto a la población es Zapotillo (2566** personas impactadas).
- Mediante **RESOLUCIÓN Nro. SNGR- 40-2026**, emitida el **27/02/2026**, por la Secretaría Nacional de Gestión de Riesgos resolvió:
Declarar por el plazo de NOVENTA (90) DÍAS, el Estado de Emergencia Regional por época lluviosa, debido al nivel de impacto a la población, la red vial, la infraestructura y los medios de vida, generados por los eventos registrados a la fecha, en las siguientes provincias: Guayas, Esmeraldas, El Oro, Los Ríos, Manabí, Santa Elena, **Loja** y Chimborazo.
- Mediante **RESOLUCIÓN Nro. SNGR-036-2026**, emitida el **20/02/2026**, por la Secretaría Nacional de Gestión de Riesgos se resolvió declarar:
Cambiar el nivel de ALERTA NARANJA a **ALERTA ROJA**, en las siguientes provincias: Carchi, Esmeraldas, Guayas, **Loja**, Los Ríos y Pichincha.
- Mediante **RESOLUCIÓN Nro. SNGR-48-2026**, emitida el **12/03/2026**, por la Secretaría Nacional de Gestión de Riesgos resolvió: Declarar por el plazo de SESENTA (60) DÍAS, la Declaratoria de Emergencia Nacional por época lluviosa.
- Para atención y coordinación de acciones de respuesta se encuentran activos: **1 COE Nacional, 10 COE Cantonales, 10 COE Parroquiales, 1 declaratoria de emergencia Nacional y 4 declaratorias de emergencia cantonales.**
La **SNGR** ha entregado un total de **1595** bienes de Asistencia Humanitaria beneficiando a **1409 familias** conformadas por **4179 personas**.

NIVEL DE
AFECTACIÓN

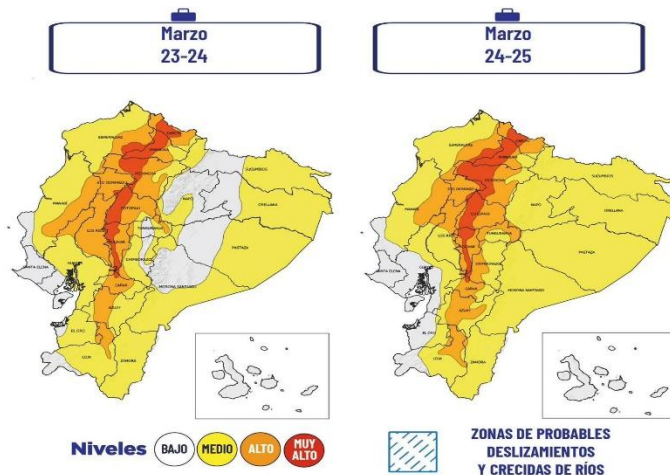
3

Calificación realizada
con base al Manual
del COE 2017

2. Situación Hidrometeorológica actual.

Advertencia Meteorológica N° 19

DÍAS CON LLUVIAS MÁS INTENSAS



EL NUEVO ECUADOR Instituto Nacional de Meteorología e Hidrología - INAMHI

Advertencia Meteorológica del 22 al 25 de marzo de 2026.

Se esperan **lluvias de variable intensidad** acompañadas de tormentas y ráfagas de viento, los días **24 y 25 de marzo** es posible que se presenten los eventos más intensos y probables.

Las áreas en tonalidades naranja y roja presentan una mayor probabilidad de lluvias intensas y tormentas.

ESTADO DE CUERPOS DE AGUA.

En el seguimiento realizado por las Unidades de Monitoreo de la SNGR, al momento **no** se presentan cuerpos de agua desbordados ni cuerpos de agua con tendencia a aumentar de nivel en la provincia de Loja.

3. Eventos Adversos y Afectaciones - Resumen.

Desde el 01 de enero del 2026 a la fecha, por lluvias se han registrado **159 eventos adversos**, distribuidos de la siguiente manera:





No.	Cantón	Deslizamiento	Inundación	Lluvias intensas	Hundimiento	Aluvión (Flujos)	Caidas (Colapsos)	Reptación	Erosión Hídrica	Total general
1	PINDAL	13	3	6	--	4	--	--	1	27
2	LOJA	7	4	2	2	3	1	1	--	20
3	CELICA	9	6	2	1	--	--	--	--	18
4	CHAGUARPAMBA	14	1	--	3	--	--	--	--	18
5	PUYANGO	10	1	--	4	1	--	--	--	16
6	PALTAS	10	--	--	--	--	--	--	--	10
7	CALVAS	7	2	--	--	--	--	--	--	9
8	ZAPOTILLO	--	4	3	1	--	--	--	--	8
9	QUILANGA	5	1	--	--	--	--	--	--	6
10	CATAMAYO	5	--	--	--	--	--	--	--	5
11	SOZORANGA	3	--	--	--	1	1	--	--	5
12	ESPÍNDOLA	3	1	1	--	--	--	--	--	5
13	SARAGURO	1	1	1	--	1	--	--	--	4
14	MACARÁ	4	--	--	--	--	--	--	--	4
15	OLMEDO	4	--	--	--	--	--	--	--	4
Total general		95	24	15	11	10	2	1	1	159
Porcentaje		59,75%	15,09%	9,43%	6,92%	6,29%	1,26%	0,63%	0,63%	100%

Fuente: Unidades de Monitoreo SNGR - Instituciones del SNDGIRD. 24/03/2026 - 08:00

Por los eventos detallados en la tabla anterior, se han registrado las siguientes afectaciones:

4. Eventos Adversos y Afectaciones - Resumen.

Afectación a Personas:







	Personas afectadas:	3853		Familias afectadas:	1057
	Personas damnificadas:	60		Familias damnificadas:	19

Afectación a Viviendas:

	Viviendas afectadas:	343		Viviendas destruidas:	10
---	----------------------	-----	---	-----------------------	----

Afectación a servicios básicos esenciales e infraestructura:






Vías afectadas (metros lineales):

	Primer orden:	0.87		Establecimientos de salud afectados:	2
	Segundo orden:	1.44		Bienes públicos afectados:	18
	Tercer orden:	0.41		Bien público destruido:	1
	Total vías afectadas:	2.72		Bienes privados afectados:	8
				Puentes afectados:	1

Otras afectaciones

	Unidades Educativas con daño funcional:	107		Unidades Educativas con daño estructural:	13
	Total de unidades impactadas:	120			

Medios de Vida y Productividad

	Hectáreas de cultivos afectados:	311.03		Animales muertos	768
	Hectáreas de cultivos perdidos:	35.65		Animales afectados	364
	Hectáreas de cultivos impactadas:	346.68			

Fuente: Unidades de Monitoreo SNGR - Instituciones del SNDGIRD. 24/03/2026 - 08:00

Nota aclaratoria: Toda la información de cifras mostradas en el presente Informe, está sujeta a variación en virtud del levantamiento continuo de información.

5. Detalle de afectaciones por cantón (de 1 de enero del año 2026 a la fecha).

Desde el 01 de enero de 2026 a la fecha, en la provincia de Loja, los cantones con mayor impacto a la población son: **Zapotillo** con **2566 personas impactadas** con **8 eventos**, seguido de **Pindal** con **527 personas impactadas** con **27 eventos**.

A continuación, se detalla las afectaciones ocurridas en toda la provincia:

No.	Cantón	No de Evento	Personas Impactadas	Personas Afectadas	Familias Afectadas	Personas Damnificadas	Familias Damnificadas	Viviendas Afectadas	Viviendas Destruídas	Est. Educativos Afectación Fum.	Est. Educativos Afectados	Centros De Salud Afectados	Puentes Afectados	Bienes Públicos Afectados	Bienes Públicos Destruídos	Bienes Privados Afectados	Km. Lineales De Vías Afectadas	Ha. Cultivo Afectados	Ha. Cultivo Perdidos	Animales Afectados	Animales Muertos
1	ZAPOTILLO	8	2566	2566	652	0	0	53	0	0	0	0	1	4	0	0	0,56	280	28	0	367
2	PINDAL	27	527	503	178	24	6	118	6	46	0	2	0	3	0	5	0,42	21,6	0	363	385
3	CELICA	18	393	389	127	4	1	135	0	50	1	0	0	8	1	0	0,24	4,5	6,65	1	16
4	PUYANGO	16	328	310	75	18	6	10	0	6	4	0	0	2	0	0	0,27	0	0	0	0
5	LOJA	20	42	33	11	9	2	10	1	1	1	0	0	1	0	1	0,29	0	0	0	0
6	SARAGURO	4	21	17	4	4	3	4	2	0	3	0	0	0	0	0	0,09	0	0	0	0
7	QUILANGA	6	13	13	4	0	0	4	0	0	1	0	0	0	0	0	0,04	0,4	1	0	0
8	CATAMAYO	5	7	7	2	0	0	2	0	0	0	0	0	0	0	0	0,07	0	0	0	0
9	CALVAS	9	6	6	1	0	0	1	0	1	0	0	0	0	0	0	0,13	0	0	0	0
10	CHAGUARPAMBA	18	5	5	2	0	0	5	0	1	1	0	0	0	0	2	0,24	0	0	0	0
11	PALTAS	10	4	4	1	0	0	1	0	0	1	0	0	0	0	0	0,13	0	0	0	0
12	ESPÍNDOLA	5	1	0	0	1	1	0	1	2	0	0	0	0	0	0	0,01	1,53	0	0	0
13	SOZORANGA	5	0	0	0	0	0	0	0	0	0	0	0	0	0	0	0,08	3	0	0	0
14	MACARÁ	4	0	0	0	0	0	0	0	0	0	0	0	0	0	0	0,05	0	0	0	0
15	OLMEDO	4	0	0	0	0	0	0	0	0	1	0	0	0	0	0	0,1	0	0	0	0
Total general		159	3913	3853	1057	60	19	343	10	107	13	2	1	18	1	8	2,72	311,03	35,65	364	768

Fuente: Unidades de Monitoreo SNGR - Instituciones del SNGDIRD. 24/03/2026 - 08:00

6. Asistencia Humanitaria.

Desde el 01 de enero, la Instituciones del Sistema Nacional Descentralizado de Gestión Integral de Riesgos y Desastres, ha realizado la siguiente entrega:

Cantones	KCA (15 días - 4 personas)	KPRH (para 3 días)	Kit de Dormir	Kit de vajilla	Total Bienes	Personas Beneficiadas	Familias Beneficiadas
ZAPOTILLO	320	625	0	0	945	2652	942
SARAGURO	7	0	1	4	12	20	5
PINDAL	30	250	0	0	280	653	198
CHAGUARPAMBA	1	0	2	1	4	4	1
CELICA	25	119	125	0	269	660	190
PUYANGO	0	80	5	0	85	190	73
	383	1074	133	5	1595	4179	1409

Fuente: Unidades de Monitoreo SNGR - Instituciones del SNGDIRD. 23/03/2026 - 13:00

7. COE activados, casos representativos y acciones de respuesta

Declaratorias de niveles de alertas en todo el país

Nivel de Gobierno	Provincia	Fecha de declaratoria	Nivel de Alerta	Descripción
Alerta Regional	Loja	27/02/2026	Roja	DECLARAR por el plazo de NOVENTA(90) DÍAS, el Estado de Emergencia Regional por época lluviosa
Alerta Regional	Loja	26/02/2026	Roja	DECLARARSE el estado de ALERTA ROJA a fin de precautelar afectaciones causadas a raíz del aumento de precipitaciones y deslizamientos de tierra, con la finalidad de mantener el monitoreo y planear preparación para la respuesta.
Alerta Regional	Loja	20/02/2026	Roja	CAMBIAR el nivel de ALERTA NARANJA A ROJA, por las razones expuestas en el Informe SNGR-SGIAR-2026-003

Por lluvias desde el 01/01/2026 hasta la presente fecha se han activado los siguientes COE:

COE Nacional		
No.	Estado	Fecha de activación
01	Vigente	20/02/2026

COE Cantonales Provincia de Loja			
No.	Cantón	Estado	Fecha de activación
01	Celica	Vigente	18/02/2026
02	Paltas	Vigente	18/02/2026
03	Puyango	Vigente	18/02/2026
04	Chaguarpamba	Vigente	18/02/2026
05	Quilanga	Vigente	18/02/2026
06	Zapotillo	Vigente	20/02/2026
07	Pindal	Vigente	24/02/2026
08	Catamayo	Vigente	24/02/2026
09	Olmedo	Vigente	24/02/2026
10	Loja	Vigente	25/02/2026

COE Parroquiales Provincia de Loja					
No.	Provincia	Cantón	Parroquia	Estado	Fecha de activación
01	Loja	Celica	Maximiliano Rodríguez	Vigente	19/02/2026
02	Loja	Pindal	Milagros	Vigente	21/02/2026
03	Loja	Pindal	Chaquinal	Vigente	23/02/2026
04	Loja	Celica	Cruzpamba	Vigente	23/02/2026
05	Loja	Zapotillo	Cazaderos	Vigente	23/02/2026
06	Loja	Zapotillo	Bolaspamba	Vigente	23/02/2026
07	Loja	Celica	Sabanilla	Vigente	23/02/2026
08	Loja	Celica	Pózul	Vigente	23/02/2026
09	Loja	Zapotillo	Paletillas	Vigente	24/02/2026
10	Loja	Saraguro	Manú	Vigente	13/03/2026

Por lluvias desde el 01/01/2026 hasta la presente fecha se han declarado en emergencia lo siguiente:

Declaratoria de Emergencia			
No.	Tipo	Estado	Fecha de activación
01	Nacional	Activo	12/03/2026

Declaratoria de Emergencia			
No.	Cantón	Estado	Fecha de activación
01	Pindal	Activo	24/02/2026
02	Zapotillo	Activo	24/02/2026
03	Celica	Activo	27/02/2026
04	Puyango	Activo	01/03/2026

8. Detalle de eventos adversos

Entre los casos más relevantes en los último 15 días podemos mencionar los siguientes:

- **Loja/El Cisne/Barrio Chaquircuña** Por **lluvias intensas** suscitadas la madrugada del **23/03/2026**, se obstaculizó totalmente una vía de tercer orden y el colapso de un puente peatonal. Al momento la vía se encuentra **cerrada** al tránsito vehicular.

AFECTACIONES:

- 30 familias afectadas indirectamente (Incomunicadas por falta de acceso vial)
- 1 bien público destruido (puente peatonal)
- 1 vía de tercer orden cerrada (20 metros de longitud aproximadamente)

ACCIONES DE RESPUESTA:

Coordinador Zonal y Personal técnico de SNGR confirmaron el evento y realizan levantamiento de información. **SNGR UMEVA** coordinó la atención del evento y realiza constante monitoreo.

- **Saraguro/Manú/Manú, cabecera Parroquial** Por lluvias suscitadas en mañana del **12/03/2026**, se produjo el incremento de la quebrada La Esperanza, causando el taponamiento de alcantarilla debido al arrastre de palos y piedras, provocando **inundación** en las vías de segundo orden impidiendo el tránsito vehicular, afectando a varias viviendas que se encuentra en las riberas de la quebrada. El 13/03/2026, ante las emergencias ocasionadas por la temporada invernal, se procedió con la **activación del COE Parroquial Manú**. El caudal de la quebrada La Esperanza se encuentra en el nivel normal

SITUACIÓN ACTUAL: Vía de segundo orden continúa **cerrada** varias infraestructuras educativas del sector presentan afectaciones por ingreso de agua y sedimentos (lodo)

AFECTACIONES:

- 4 viviendas afectadas
- 1 vivienda destruida
- 3 familias, 16 personas afectadas.
- 2 familias, 3 personas damnificadas.
- 80% de servicio de agua potable afectado.
- 40% sistema del alcantarillado afectado.
- 100% de servicio de transporte afectado.
- 3 establecimientos educativos afectados (Río Marañón, Fausto Godofredo, Darío Cisneros)
- 50 metros de longitud de vía aproximadamente.

ACCIONES DE RESPUESTA:

COE Parroquial Manú sesionó 13/03/2026, actualizó cifras de afectaciones. **GAD Parroquial** junto a comuneros del lugar realizan trabajos de limpieza. **Personal técnico de SNGR** realizó entrega de Asistencia Humanitaria y verificación de la emergencia en territorio. **UGR Saraguro** realizó levantamiento de información. **GAD Provincial** en coordinación con el **GAD Parroquial de Manú** realizan labores de limpieza y habilitación vial. **Tenencia Política de Manú** verificó la novedad. **SNGR** coordinó la atención del evento y realiza constante monitoreo.

SitRep generado por la Dirección de Monitoreo de Eventos Adversos de la Secretaría de Nacional de Gestión de Riesgos.

SitRep elaborado por:

Nombre: Jimmy Jumbo - Operador de Monitoreo
Correo electrónico: jimmy.jumbo@gestionderiesgos.gob.ec
Teléfono: 073701242

Para ser agregado o removido de esta lista de SitRep, por favor envíe un correo electrónico a sala.nacional@gestionderiesgos.gob.ec

Para más información, visite nuestro sitio Web: <https://www.gestionderiesgos.gob.ec/informes-de-situacion-actual-por-eventos-adversos-ecuador/>

SitRep aprobado por:

Nombre: Víctor Sánchez Parker - Analista de Monitoreo de Eventos Adversos
Correo electrónico: victor.sanchez@gestionderiesgos.gob.ec
Teléfono: 042593500 ext. 1603