

## SitRep No. 24 Lluvias

INFORME DE SITUACIÓN PROVINCIAL LOJA

Este Informe cubre el período de 01.01.2026 al 18.03.2026

El próximo SITREP será emitido en caso de generarse nueva actividad relevante

### 1. Puntos importantes

- Desde el 1 de enero de 2026 hasta la presente fecha se han registrado **152** eventos adversos por lluvias afectando 15 cantones. Los eventos más recurrentes corresponden a: **Deslizamientos** (59,21%), **Inundación** (15,79%), **Lluvias Intensas** (9,21%), **Hundimiento** (6,58%), **Aluvión (Flujos)** (6,58%), **Caidas (Colapso)** (1,32%), **Reptación** (0,66%) y **Erosión Hídrica** (0,66%).
- En lo que va de año 2026, **el cantón con mayor impacto a la población es Zapotillo (2566** personas impactadas).
- Mediante **RESOLUCIÓN Nro. SNGR-40-2026**, emitida el **27/02/2026**, por la Secretaría Nacional de Gestión de Riesgos resolvió:  
**Declarar** por el plazo de NOVENTA (90) DÍAS, el Estado de Emergencia Regional por época lluviosa, debido al nivel de impacto a la población, la red vial, la infraestructura y los medios de vida, generados por los eventos registrados a la fecha, en las siguientes provincias: Guayas, Esmeraldas, El Oro, Los Ríos, Manabí, Santa Elena, **Loja** y Chimborazo.
- Mediante **RESOLUCIÓN Nro. SNGR-036-2026**, emitida el **20/02/2026**, por la Secretaría Nacional de Gestión de Riesgos se resolvió declarar:  
**Cambiar** el nivel de ALERTA NARANJA a **ALERTA ROJA**, en las siguientes provincias: Carchi, Esmeraldas, Guayas, **Loja**, Los Ríos y Pichincha.
- Mediante **RESOLUCIÓN Nro. SNGR-48-2026**, emitida el **12/03/2026**, por la Secretaría Nacional de Gestión de Riesgos resolvió: Declarar por el plazo de SESENTA (60) DÍAS, la Declaratoria de Emergencia Nacional por época lluviosa.
- Para atención y coordinación de acciones de respuesta se encuentran activos: **1 COE Nacional, 10 COE Cantonales, 10 COE Parroquiales, 1 declaratoria de emergencia Nacional y 4 declaratorias de emergencia cantonales.**  
La **SNGR** ha entregado un total de **1591** bienes de Asistencia Humanitaria beneficiando a **1408 familias** conformadas por **4175 personas.**

NIVEL DE  
AFECTACIÓN

3

Calificación realizada  
con base al Manual  
del COE 2017

### 2. Situación Hidrometeorológica actual.



#### ESTADO DE CUERPOS DE AGUA.

En el seguimiento realizado por las Unidades de Monitoreo de la SNGR, al momento **no** se presentan cuerpos de agua desbordados ni cuerpos de agua con tendencia a aumentar de nivel en la provincia de Loja.

### 3. Eventos Adversos y Afectaciones - Resumen.

Desde el 01 de enero del 2026 a la fecha, por lluvias se han registrado **152 eventos adversos**, distribuidos de la siguiente manera:

No.	Cantón	Deslizamiento	Inundación	Lluvias Intensas	Hundimiento	Aluvión (Flujos)	Caidas (Colapso)	Reptación	Erosión Hídrica	Total general
1	PINDAL	13	3	6	--	4	--	--	1	27
2	CELICA	9	6	2	1	--	--	--	--	18
3	CHAGUARPAMBA	14	1	--	2	--	--	--	--	17
4	LOJA	5	4	1	2	3	1	1	--	17
5	PUYANGO	10	1	--	4	1	--	--	--	16
6	PALTAS	10	--	--	--	--	--	--	--	10
7	ZAPOTILLO	--	4	3	1	--	--	--	--	8
8	CALVAS	6	2	--	--	--	--	--	--	8
9	QUILANGA	5	1	--	--	--	--	--	--	6
10	SOZORANGA	3	--	--	--	1	1	--	--	5
11	CATAMAYO	5	--	--	--	--	--	--	--	5
12	MACARÁ	4	--	--	--	--	--	--	--	4
13	SARAGURO	1	1	1	--	1	--	--	--	4
14	OLMEDO	4	--	--	--	--	--	--	--	4
15	ESPÍNDOLA	1	1	1	--	--	--	--	--	3
<b>Total general</b>		<b>90</b>	<b>24</b>	<b>14</b>	<b>10</b>	<b>10</b>	<b>2</b>	<b>1</b>	<b>1</b>	<b>152</b>
<b>Porcentaje</b>		<b>59,21%</b>	<b>15,79%</b>	<b>9,21%</b>	<b>6,58%</b>	<b>6,58%</b>	<b>1,32%</b>	<b>0,66%</b>	<b>0,66%</b>	<b>100%</b>

Fuente: Unidades de Monitoreo SNGR - Instituciones del SNOGIRD. 18/03/2026 - 13:00

Por los eventos detallados en la tabla anterior, se han registrado las siguientes afectaciones:

### 4. Eventos Adversos y Afectaciones - Resumen.

#### Afectación a Personas:







	Personas afectadas:	3852		Familias afectadas:	1056
	Personas damnificadas:	59		Familias damnificadas:	18

#### Afectación a Viviendas:

	Viviendas afectadas:	342		Viviendas destruidas:	9
---	----------------------	-----	---	-----------------------	---

#### Afectación a servicios básicos esenciales e infraestructura:






##### Vías afectadas (metros lineales):

	Primer orden:	0.83		Establecimientos de salud afectados:	2
	Segundo orden:	1.40		Bienes públicos afectados:	17
	Tercer orden:	0.39		Bien público destruido:	1
	<b>Total vías afectadas:</b>	<b>2.62</b>		Bienes privados afectados:	8
				Puentes afectados:	1

#### Otras afectaciones

	Unidades Educativas con daño funcional:	100		Unidades Educativas con daño estructural:	9
	<b>Total de unidades impactadas:</b>	<b>109</b>			

#### Medios de Vida y Productividad

	Hectáreas de cultivos afectados:	311.03		Animales muertos	768
	Hectáreas de cultivos perdidos:	35.65		Animales afectados	364
	Hectáreas de cultivos impactadas:	346.68			

Fuente: Unidades de Monitoreo SNGR - Instituciones del SNOGIRD. 18/03/2026 - 13:00

**Nota aclaratoria:** Toda la información de cifras mostradas en el presente Informe, está sujeta a variación en virtud del levantamiento continuo de información.

## 5. Detalle de afectaciones por cantón (de 1 de enero del año 2026 a la fecha).

Desde el 01 de enero de 2026 a la fecha, en la provincia de Loja, los cantones con mayor impacto a la población son: **Zapotillo** con **2566 personas impactadas** con **8 eventos**, seguido de **Pindal** con **527 personas impactadas** con **27 eventos**.

A continuación, se detalla las afectaciones ocurridas en toda la provincia:

No.	Cantón	No de Evento	Personas Impactadas	Personas Afectadas	Familias Afectadas	Personas Damnificadas	Familias Damnificadas	Viviendas Afectadas	Viviendas Destruídas	Est. Educativos afectación Fun.	Est. Educativos Afectados	Centros De Salud Afectados	Puentes Afectados	Bienes Públicos Afectados	Bienes Públicos Destruídos	Bienes Privados Afectados	Km. Lineales De Vías Afectadas	Ha. Cultivo Afectados	Ha. Cultivo Perdidos	Animales Afectados	Animales Muertos
1	ZAPOTILLO	8	2566	2566	652	0	0	53	0	0	0	0	1	4	0	0	0,56	280	28	0	367
2	PINDAL	27	527	503	178	24	6	118	6	46	0	2	0	3	0	5	0,42	21,6	0	363	385
3	CELICA	18	393	389	127	4	1	135	0	50	0	0	0	8	1	0	0,24	4,5	6,65	1	16
4	PUYANGO	16	328	310	75	18	6	10	0	0	2	0	0	2	0	0	0,27	0	0	0	0
5	LOJA	17	41	32	10	9	2	9	1	1	1	0	0	0	0	1	0,24	0	0	0	0
6	SARAGURO	4	21	17	4	4	3	4	2	0	3	0	0	0	0	0	0,09	0	0	0	0
7	QUILANGA	6	13	13	4	0	0	4	0	0	1	0	0	0	0	0	0,04	0,4	1	0	0
8	CATAMAYO	5	7	7	2	0	0	2	0	0	0	0	0	0	0	0	0,07	0	0	0	0
9	CALVAS	8	6	6	1	0	0	1	0	1	0	0	0	0	0	0	0,1	0	0	0	0
10	CHAGUARPAMBA	17	5	5	2	0	0	5	0	1	1	0	0	0	0	2	0,23	0	0	0	0
11	PALTAS	10	4	4	1	0	0	1	0	0	1	0	0	0	0	0	0,13	0	0	0	0
12	ESPÍNDOLA	3	0	0	0	0	0	0	0	1	0	0	0	0	0	0	0	1,53	0	0	0
13	SOZORANGA	5	0	0	0	0	0	0	0	0	0	0	0	0	0	0	0,08	3	0	0	0
14	MACARÁ	4	0	0	0	0	0	0	0	0	0	0	0	0	0	0	0,05	0	0	0	0
15	OLMEDO	4	0	0	0	0	0	0	0	0	0	0	0	0	0	0	0,1	0	0	0	0
<b>Total general</b>		<b>152</b>	<b>3911</b>	<b>3852</b>	<b>1056</b>	<b>59</b>	<b>18</b>	<b>342</b>	<b>9</b>	<b>100</b>	<b>9</b>	<b>2</b>	<b>1</b>	<b>17</b>	<b>1</b>	<b>8</b>	<b>2,62</b>	<b>311,03</b>	<b>35,65</b>	<b>364</b>	<b>768</b>

Fuente: Unidades de Monitoreo SNGR - Instituciones del SNDGIRD. 18/03/2026 - 13:00

## 6. Asistencia Humanitaria.

Desde el 01 de enero, la Instituciones del Sistema Nacional Descentralizado de Gestión Integral de Riesgos y Desastres, ha realizado la siguiente entrega:

Cantones	KCA (15 días - 4 personas)	KPRH (para 3 días)	Kit de Dormir	Total Bienes	Personas Beneficiadas	Familias Beneficiadas
CELICA	25	119	125	269	660	190
PUYANGO	0	80	5	85	190	73
ZAPOTILLO	320	625	0	945	2652	942
PINDAL	30	250	0	280	653	198
SARAGURO	7	0	1	12	20	5
<b>Total general</b>	<b>382</b>	<b>1074</b>	<b>131</b>	<b>1591</b>	<b>4175</b>	<b>1408</b>

Fuente: Unidades de Monitoreo SNGR - Instituciones del SNDGIRD. 18/03/2026 - 13:00

## 7. COE activados, casos representativos y acciones de respuesta

Declaratorias de niveles de alertas en todo el país

Nivel de Gobierno	Provincia	Fecha de declaratoria	Nivel de Alerta	Descripción
Alerta Regional	Loja	27/02/2026	<b>Roja</b>	<b>DECLARAR</b> por el plazo de NOVENTA (90) DÍAS, el Estado de Emergencia Regional por época lluviosa
Alerta Regional	Loja	26/02/2026	<b>Roja</b>	DECLARARSE el estado de ALERTA ROJA a fin de precautelar afectaciones causadas a raíz del aumento de precipitaciones y deslizamientos de tierra, con la finalidad de mantener el monitoreo y planear preparación para la respuesta.
Alerta Regional	Loja	20/02/2026	<b>Roja</b>	<b>CAMBIAR</b> el nivel de <b>ALERTA NARANJA A ROJA</b> , por las razones expuestas en el Informe SNGR-SGIAR-2026-003

Por lluvias desde el 01/01/2026 hasta la presente fecha se han activado los siguientes COE:

COE Nacional		
No.	Estado	Fecha de activación
01	<b>Vigente</b>	20/02/2026

COE Cantonales Provincia de Loja			
No.	Cantón	Estado	Fecha de activación
01	Celica	<b>Vigente</b>	18/02/2026
02	Paltas	<b>Vigente</b>	18/02/2026
03	Puyango	<b>Vigente</b>	18/02/2026
04	Chaguarpamba	<b>Vigente</b>	18/02/2026
05	Quilanga	<b>Vigente</b>	18/02/2026
06	Zapotillo	<b>Vigente</b>	20/02/2026
07	Pindal	<b>Vigente</b>	24/02/2026
08	Catamayo	<b>Vigente</b>	24/02/2026
09	Olmedo	<b>Vigente</b>	24/02/2026
10	Loja	<b>Vigente</b>	25/02/2026

COE Parroquiales Provincia de Loja					
No.	Provincia	Cantón	Parroquia	Estado	Fecha de activación
01	Loja	Celica	Maximiliano Rodríguez	<b>Vigente</b>	19/02/2026
02	Loja	Pindal	Milagros	<b>Vigente</b>	21/02/2026
03	Loja	Pindal	Chaquinal	<b>Vigente</b>	23/02/2026
04	Loja	Celica	Cruzpamba	<b>Vigente</b>	23/02/2026
05	Loja	Zapotillo	Cazaderos	<b>Vigente</b>	23/02/2026
06	Loja	Zapotillo	Bolaspamba	<b>Vigente</b>	23/02/2026
07	Loja	Celica	Sabanilla	<b>Vigente</b>	23/02/2026
08	Loja	Celica	Pózul	<b>Vigente</b>	23/02/2026
09	Loja	Zapotillo	Paletillas	<b>Vigente</b>	24/02/2026
10	Loja	Saraquuro	Manú	<b>Vigente</b>	13/03/2026

Por lluvias desde el 01/01/2026 hasta la presente fecha se han declarado en emergencia lo siguiente:

Declaratoria de Emergencia			
No.	Tipo	Estado	Fecha de activación
01	Nacional	<b>Activo</b>	12/03/2026

Declaratoria de Emergencia			
No.	Cantón	Estado	Fecha de activación
01	Pindal	<b>Activo</b>	24/02/2026
02	Zapotillo	<b>Activo</b>	24/02/2026
03	Celica	<b>Activo</b>	27/02/2026
04	Puyango	<b>Activo</b>	01/03/2026

## 8. Detalle de eventos adversos

Entre los casos más relevantes en los último 15 días podemos mencionar los siguientes:

- **Saraguro/Manú/Manú, cabecera Parroquial** Por lluvias suscitadas en mañana del **12/03/2026**, se produjo el incremento de la quebrada la Esperanza, causando el taponamiento de alcantarilla debido al arrastre de palos y piedras, provocando **inundación** en las vías de segundo orden impidiendo el tránsito vehicular, afectando a varias viviendas que se encuentra en las riberas de la quebrada. El 13/03/2026, ante las emergencias ocasionadas por la temporada invernal, se procedió con la **activación del COE Parroquial Manú**. El caudal de la quebrada Esperanza se encuentra en el nivel normal

**SITUACIÓN ACTUAL:** Vía de segundo orden continúa **cerrada**, varias infraestructuras educativas del sector presentan afectaciones por ingreso de agua y sedimentos (lodo)

**AFECTACIONES:**

- 4 viviendas afectadas
- 1 vivienda destruida
- 3 familias, 16 personas afectadas.
- 2 familias, 3 personas damnificadas.
- 80% de servicio de agua potable afectado.
- 40% sistema del alcantarillado afectado.
- 100% de servicio de transporte afectado.
- 3 establecimientos educativos afectados (Río Marañón, Fausto Godofredo, Darío Cisneros)
- 50 metros de longitud de vía aproximadamente.

**ACCIONES DE RESPUESTA:**

**COE Parroquial Manú** sesionó 13/03/2026, actualizó cifras de afectaciones. **GAD Parroquial** junto a comuneros del lugar realizan trabajos de limpieza.

**Personal técnico de SNGR** realizó entrega de Asistencia Humanitaria y verificación de la emergencia en territorio. **UGR Saraguro** realizó levantamiento de información. **GAD Provincial** en coordinación con el **GAD Parroquial de Manú** realizan labores de limpieza y habilitación vial.

**Tenencia Política de Manú** verificó la novedad. **SNGR** coordinó la atención del evento y realiza constante monitoreo.

- **Puyango/Alamor/Varios sectores (Los Nogales, El Paraiso, El Tejar, Congo, Pueblo Nuevo, Trigopamba, San Francisco, Reina del Cisne, Landa Landa, Guápulas)**. Por presencia de lluvias en la tarde del **01/03/2026**, se produjo un **aluvión** de agua y lodo afectando a calles y viviendas.

**SITUACIÓN ACTUAL:** Las familias damnificadas permanecen en casa de familias acogientes. La vía de tercer orden continúa **parcialmente habilitada**.

**AFECTACIONES:**

- 6 familias, 18 personas damnificadas
- 74 familias, 300 personas afectadas
- 10 viviendas afectadas
- 1 bien público afectado. (Captación de agua Laranime)
- 2 establecimientos educativos afectados (Escuela de San Pedro de Limo y Escuela Ruperto Alarcon El Alto)
- 10 metros de longitud de vía.

**ACCIONES DE RESPUESTA:**

**COE CANTONAL** sesionó el 02/03/2026, actualizó cifras de afectaciones y activó la declaratoria de emergencia cantonal. **SNGR** realizó la entrega de

Asistencia Humanitaria. **UGR Puyango** realizó el levantamiento de información y daños. **Cuerpo de Bomberos Puyango** verificó la novedad. **FFAA** colaboró con las tareas de limpieza en viviendas. **SNGR** coordinó la atención del evento y realiza constante monitoreo.

SitRep generado por la Dirección de Monitoreo de Eventos Adversos de la Secretaría de Nacional de Gestión de Riesgos.

**SitRep elaborado por:**

Nombre: Jimmy Jumbo - Operador de Monitoreo  
Correo electrónico: jimmy.jumbo@gestionderiesgos.gob.ec  
Teléfono: 073701242

Para ser agregado o removido de esta lista de SitRep, por favor envíe un correo electrónico a [sala.nacional@gestionderiesgos.gob.ec](mailto:sala.nacional@gestionderiesgos.gob.ec)

Para más información, visite nuestro sitio Web: <https://www.gestionderiesgos.gob.ec/informes-de-situacion-actual-por-eventos-adversos-ecuador/>

**SitRep aprobado por:**

Nombre: Victor Sánchez Parker - Analista de Monitoreo de Eventos Adversos  
Correo electrónico: victor.sanchez@gestionderiesgos.gob.ec  
Teléfono: 042593500 ext. 1603