

SitRep No. 23 Lluvias

INFORME DE SITUACIÓN PROVINCIAL LOJA

Este Informe cubre el período de 01.01.2026 al 17.03.2026

El próximo SITREP será emitido en caso de generarse nueva actividad relevante

1. Puntos importantes

- Desde el 1 de enero de 2026 hasta la presente fecha se han registrado **151** eventos adversos por lluvias afectando 15 cantones. Los eventos más recurrentes corresponden a: **Deslizamientos** (59,94%), **Inundación** (15,89%), **Lluvias Intensas** (9,27%), **Hundimiento** (6,62%), **Aluvión (Flujos)** (6,62%), **Caidas (Colapso)** (1,32%), **Reptación** (0,66%) y **Erosión Hídrica** (0,66%).
- En lo que va de año 2026, **el cantón con mayor impacto a la población es Zapotillo (2566** personas impactadas).
- Mediante **RESOLUCIÓN Nro. SNGR- 40-2026**, emitida el **27/02/2026**, por la Secretaría Nacional de Gestión de Riesgos resolvió:
Declarar por el plazo de NOVENTA (90) DÍAS, el Estado de Emergencia Regional por época lluviosa, debido al nivel de impacto a la población, la red vial, la infraestructura y los medios de vida, generados por los eventos registrados a la fecha, en las siguientes provincias: Guayas, Esmeraldas, El Oro, Los Ríos, Manabí, Santa Elena, **Loja** y Chimborazo.
- Mediante **RESOLUCIÓN Nro. SNGR-036-2026**, emitida el **20/02/2026**, por la Secretaría Nacional de Gestión de Riesgos se resolvió declarar:
Cambiar el nivel de ALERTA NARANJA a **ALERTA ROJA**, en las siguientes provincias: Carchi, Esmeraldas, Guayas, **Loja**, Los Ríos y Pichincha.
- Mediante **RESOLUCIÓN Nro. SNGR-48-2026**, emitida el **12/03/2026**, por la Secretaría Nacional de Gestión de Riesgos resolvió: Declarar por el plazo de SESENTA (60) DÍAS, la Declaratoria de Emergencia Nacional por época lluviosa.
- Para atención y coordinación de acciones de respuesta se encuentran activos: **1 COE Nacional, 10 COE Cantonales, 10 COE Parroquiales, 1 declaratoria de emergencia Nacional y 4 declaratorias de emergencia cantonales.**
La **SNGR** ha entregado un total de **1591** bienes de Asistencia Humanitaria beneficiando a **1408 familias** conformadas por **4175 personas**.

NIVEL DE
AFECTACIÓN

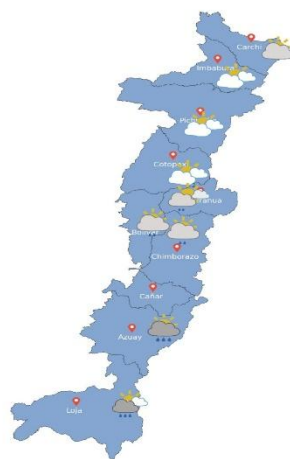
3

Calificación realizada
con base al Manual
del COE 2017

2. Situación Hidrometeorológica actual.

PRONÓSTICO POR LOCALIDADES

REGIÓN INTERANDINA



MARTES, 17 DE MARZO DE 2026

| Localidad | T. Máx. | T. Mín. | Madrugada | Mañana | Tarde | Noche |
|------------|---------|---------|-----------|--------|-------|-------|
| Loja | 21°C | 7°C | ☁ | ☁ | ☁ | ☁ |
| Ibarra | 24°C | 11°C | ☁ | ☁ | ☁ | ☁ |
| Quito | 23,5°C | 9°C | ☁ | ☁ | ☁ | ☁ |
| Latacunga | 23°C | 3°C | ☁ | ☁ | ☁ | ☁ |
| Ambato | 22,5°C | 8,5°C | ☁ | ☁ | ☁ | ☁ |
| Milagro | 19°C | 9,5°C | ☁ | ☁ | ☁ | ☁ |
| Esmeraldas | 16°C | 13°C | ☁ | ☁ | ☁ | ☁ |
| Guayaquil | 23,5°C | 10°C | ☁ | ☁ | ☁ | ☁ |
| Loja | 23,5°C | 11°C | ☁ | ☁ | ☁ | ☁ |

ESTADO DE CUERPOS DE AGUA.

En el seguimiento realizado por las Unidades de Monitoreo de la SNGR, al momento **no** se presentan cuerpos de agua desbordados ni cuerpos de agua con tendencia a aumentar de nivel en la provincia de Loja.

3. Eventos Adversos y Afectaciones - Resumen.

Desde el 01 de enero del 2026 a la fecha, por lluvias se han registrado **151 eventos adversos**, distribuidos de la siguiente manera:





| No. | Cantón | Deslizamiento | Inundación | Lluvias Intensas | Hundimiento | Aluvión (Flujos) | Caidas (Colapsos) | Reptación | Erosión Hídrica | Total general |
|----------------------|--------------|---------------|---------------|------------------|--------------|------------------|-------------------|--------------|-----------------|---------------|
| 1 | PINDAL | 13 | 3 | 6 | -- | 4 | -- | -- | 1 | 27 |
| 2 | CELICA | 9 | 6 | 2 | 1 | -- | -- | -- | -- | 18 |
| 3 | CHAGUARPAMBA | 14 | 1 | -- | 2 | -- | -- | -- | -- | 17 |
| 4 | LOJA | 5 | 4 | 1 | 2 | 3 | 1 | 1 | -- | 17 |
| 5 | PUYANGO | 10 | 1 | -- | 4 | 1 | -- | -- | -- | 16 |
| 6 | PALTAS | 10 | -- | -- | -- | -- | -- | -- | -- | 10 |
| 7 | ZAPOTILLO | -- | 4 | 3 | 1 | -- | -- | -- | -- | 8 |
| 8 | CALVAS | 5 | 2 | -- | -- | -- | -- | -- | -- | 7 |
| 9 | QUILANGA | 5 | 1 | -- | -- | -- | -- | -- | -- | 6 |
| 10 | SOZORANGA | 3 | -- | -- | -- | 1 | 1 | -- | -- | 5 |
| 11 | CATAMAYO | 5 | -- | -- | -- | -- | -- | -- | -- | 5 |
| 12 | MACARÁ | 4 | -- | -- | -- | -- | -- | -- | -- | 4 |
| 13 | SARAGURO | 1 | 1 | 1 | -- | 1 | -- | -- | -- | 4 |
| 14 | OLMEDO | 4 | -- | -- | -- | -- | -- | -- | -- | 4 |
| 15 | ESPÍNDOLA | 1 | 1 | 1 | -- | -- | -- | -- | -- | 3 |
| Total general | | 89 | 24 | 14 | 10 | 10 | 2 | 1 | 1 | 151 |
| Porcentaje | | 58,94% | 15,89% | 9,27% | 6,62% | 6,62% | 1,32% | 0,66% | 0,66% | 100% |

Fuente: Unidades de Monitoreo SNGR - Instituciones del SNDGIRD. 17/03/2026 - 13:00



Por los eventos detallados en la tabla anterior, se han registrado las siguientes afectaciones:

4. Eventos Adversos y Afectaciones - Resumen.

Afectación a Personas:







| | | | | | |
|---|------------------------|------|---|------------------------|------|
|  | Personas afectadas: | 3715 |  | Familias afectadas: | 1021 |
|  | Personas damnificadas: | 52 |  | Familias damnificadas: | 18 |

Afectación a Viviendas:

| | | | | | |
|---|----------------------|-----|---|-----------------------|---|
|  | Viviendas afectadas: | 342 |  | Viviendas destruidas: | 9 |
|---|----------------------|-----|---|-----------------------|---|

Afectación a servicios básicos esenciales e infraestructura:






Vías afectadas (metros lineales):

| | | | | | |
|---|------------------------------|-------------|---|--------------------------------------|----|
|  | Primer orden: | 0.81 |  | Establecimientos de salud afectados: | 2 |
| | Segundo orden: | 1.40 |  | Bienes públicos afectados: | 17 |
| | Tercer orden: | 0.39 |  | Bien público destruido: | 1 |
| | Total vías afectadas: | 2.60 |  | Bienes privados afectados: | 8 |
| | | |  | Puentes afectados: | 1 |

Otras afectaciones

| | | | | | |
|---|---|------------|---|---|---|
|  | Unidades Educativas con daño funcional: | 100 |  | Unidades Educativas con daño estructural: | 9 |
| | Total de unidades impactadas: | 109 | | | |

Medios de Vida y Productividad

| | | | | | |
|---|-----------------------------------|--------|---|--------------------|-----|
|  | Hectáreas de cultivos afectados: | 311.03 |  | Animales muertos | 768 |
|  | Hectáreas de cultivos perdidos: | 35.65 |  | Animales afectados | 364 |
|  | Hectáreas de cultivos impactadas: | 346.68 | | | |

Fuente: Unidades de Monitoreo SNGR - Instituciones del SNDGIRD. 17/03/2026 - 13:00

Nota aclaratoria: Toda la información de cifras mostradas en el presente Informe, está sujeta a variación en virtud del levantamiento continuo de información.

5. Detalle de afectaciones por cantón (de 1 de enero del año 2026 a la fecha).

Desde el 01 de enero de 2026 a la fecha, en la provincia de Loja, los cantones con mayor impacto a la población son: **Zapotillo** con **2566 personas impactadas** con **8 eventos**, seguido de **Celica** con **393 personas impactadas** con **18 eventos**.

A continuación, se detalla las afectaciones ocurridas en toda la provincia:

| No. | Cantón | No de Evento | Personas Impactadas | Personas Afectadas | Familias Afectadas | Personas Damnificadas | Familias Damnificadas | Viviendas Afectadas | Viviendas Destruídas | Est. Educativos Afectación Fun. | Est. Educativos Afectados | Centros De Salud Afectados | Puentes Afectados | Bienes Públicos Afectados | Bienes Públicos Destruídos | Bienes Privados Afectados | Km. Lineales De Vías Afectadas | Ha. Cultivo Afectados | Ha. Cultivo Perdidos | Animales Afectados | Animales Muertos |
|----------------------|--------------|--------------|---------------------|--------------------|--------------------|-----------------------|-----------------------|---------------------|----------------------|---------------------------------|---------------------------|----------------------------|-------------------|---------------------------|----------------------------|---------------------------|--------------------------------|-----------------------|----------------------|--------------------|------------------|
| 1 | ZAPOTILLO | 8 | 2566 | 2566 | 652 | 0 | 0 | 53 | 0 | 0 | 0 | 0 | 1 | 4 | 0 | 0 | 0,56 | 280 | 28 | 0 | 367 |
| 2 | CELICA | 18 | 393 | 389 | 127 | 4 | 1 | 135 | 0 | 50 | 0 | 0 | 0 | 8 | 1 | 0 | 0,24 | 4,5 | 6,65 | 1 | 16 |
| 3 | PINDAL | 27 | 383 | 366 | 143 | 17 | 6 | 118 | 6 | 46 | 0 | 2 | 0 | 3 | 0 | 5 | 0,42 | 21,6 | 0 | 363 | 385 |
| 4 | PUYANGO | 16 | 328 | 310 | 75 | 18 | 6 | 10 | 0 | 0 | 2 | 0 | 0 | 2 | 0 | 0 | 0,27 | 0 | 0 | 0 | 0 |
| 5 | LOJA | 17 | 41 | 32 | 10 | 9 | 2 | 9 | 1 | 1 | 1 | 0 | 0 | 0 | 0 | 1 | 0,24 | 0 | 0 | 0 | 0 |
| 6 | SARAGURO | 4 | 21 | 17 | 4 | 4 | 3 | 4 | 2 | 0 | 3 | 0 | 0 | 0 | 0 | 0 | 0,09 | 0 | 0 | 0 | 0 |
| 7 | QUILANGA | 6 | 13 | 13 | 4 | 0 | 0 | 4 | 0 | 0 | 1 | 0 | 0 | 0 | 0 | 0 | 0,04 | 0,4 | 1 | 0 | 0 |
| 8 | CATAMAYO | 5 | 7 | 7 | 2 | 0 | 0 | 2 | 0 | 0 | 0 | 0 | 0 | 0 | 0 | 0 | 0,07 | 0 | 0 | 0 | 0 |
| 9 | CALVAS | 7 | 6 | 6 | 1 | 0 | 0 | 1 | 0 | 1 | 0 | 0 | 0 | 0 | 0 | 0 | 0,08 | 0 | 0 | 0 | 0 |
| 10 | CHAGUARPAMBA | 17 | 5 | 5 | 2 | 0 | 0 | 5 | 0 | 1 | 1 | 0 | 0 | 0 | 0 | 2 | 0,23 | 0 | 0 | 0 | 0 |
| 11 | PALTAS | 10 | 4 | 4 | 1 | 0 | 0 | 1 | 0 | 0 | 1 | 0 | 0 | 0 | 0 | 0 | 0,13 | 0 | 0 | 0 | 0 |
| 12 | ESPÍNDOLA | 3 | 0 | 0 | 0 | 0 | 0 | 0 | 0 | 1 | 0 | 0 | 0 | 0 | 0 | 0 | 0 | 1,53 | 0 | 0 | 0 |
| 13 | SOZORANGA | 5 | 0 | 0 | 0 | 0 | 0 | 0 | 0 | 0 | 0 | 0 | 0 | 0 | 0 | 0 | 0,08 | 3 | 0 | 0 | 0 |
| 14 | MACARÁ | 4 | 0 | 0 | 0 | 0 | 0 | 0 | 0 | 0 | 0 | 0 | 0 | 0 | 0 | 0 | 0,05 | 0 | 0 | 0 | 0 |
| 15 | OLMEDO | 4 | 0 | 0 | 0 | 0 | 0 | 0 | 0 | 0 | 0 | 0 | 0 | 0 | 0 | 0 | 0,1 | 0 | 0 | 0 | 0 |
| Total general | | 151 | 3767 | 3715 | 1021 | 52 | 18 | 342 | 9 | 100 | 9 | 2 | 1 | 17 | 1 | 8 | 2,60 | 311,03 | 35,65 | 364 | 768 |

Fuente: Unidades de Monitoreo SNGR - Instituciones del SNDGIRD. 17/03/2026 - 13:00

6. Asistencia Humanitaria.

Desde el 01 de enero, la Instituciones del Sistema Nacional Descentralizado de Gestión Integral de Riesgos y Desastres, ha realizado la siguiente entrega:

| Cantones | KCA (15 días - 4 personas) | KPRH (para 3 días) | Kit de Dormir | Total Bienes | Personas Beneficiadas | Familias Beneficiadas |
|----------------------|----------------------------|--------------------|---------------|--------------|-----------------------|-----------------------|
| CELICA | 25 | 119 | 125 | 269 | 660 | 190 |
| PUYANGO | 0 | 80 | 5 | 85 | 190 | 73 |
| ZAPOTILLO | 320 | 625 | 0 | 945 | 2652 | 942 |
| PINDAL | 30 | 250 | 0 | 280 | 653 | 198 |
| SARAGURO | 7 | 0 | 1 | 12 | 20 | 5 |
| Total general | 382 | 1074 | 131 | 1591 | 4175 | 1408 |

Fuente: Unidades de Monitoreo SNGR - Instituciones del SNDGIRD. 17/03/2026 - 13:00

7. COE activados, casos representativos y acciones de respuesta

Declaratorias de niveles de alertas en todo el país

| Nivel de Gobierno | Provincia | Fecha de declaratoria | Nivel de Alerta | Descripción |
|-------------------|-----------|-----------------------|-----------------|---|
| Alerta Regional | Loja | 27/02/2026 | Roja | DECLARAR por el plazo de NOVENTA (90) DÍAS, el Estado de Emergencia Regional por época lluviosa |
| Alerta Regional | Loja | 26/02/2026 | Roja | DECLARARSE el estado de ALERTA ROJA a fin de precautelar afectaciones causadas a raíz del aumento de precipitaciones y deslizamientos de tierra, con la finalidad de mantener el monitoreo y planear preparación para la respuesta. |
| Alerta Regional | Loja | 20/02/2026 | Roja | CAMBIAR el nivel de ALERTA NARANJA A ROJA , por las razones expuestas en el Informe SNGR-SGIAR-2026-003 |

Por lluvias desde el 01/01/2026 hasta la presente fecha se han activado los siguientes COE:

| COE Nacional | | |
|--------------|----------------|---------------------|
| No. | Estado | Fecha de activación |
| 01 | Vigente | 20/02/2026 |

| COE Cantonales Provincia de Loja | | | |
|----------------------------------|--------------|----------------|---------------------|
| No. | Cantón | Estado | Fecha de activación |
| 01 | Celica | Vigente | 18/02/2026 |
| 02 | Paltas | Vigente | 18/02/2026 |
| 03 | Puyango | Vigente | 18/02/2026 |
| 04 | Chaguarpamba | Vigente | 18/02/2026 |
| 05 | Quilanga | Vigente | 18/02/2026 |
| 06 | Zapotillo | Vigente | 20/02/2026 |
| 07 | Pindal | Vigente | 24/02/2026 |
| 08 | Catamayo | Vigente | 24/02/2026 |
| 09 | Olmedo | Vigente | 24/02/2026 |
| 10 | Loja | Vigente | 25/02/2026 |

| COE Parroquiales Provincia de Loja | | | | | |
|------------------------------------|-----------|-----------|-----------------------|----------------|---------------------|
| No. | Provincia | Cantón | Parroquia | Estado | Fecha de activación |
| 01 | Loja | Celica | Maximiliano Rodríguez | Vigente | 19/02/2026 |
| 02 | Loja | Pindal | Milagros | Vigente | 21/02/2026 |
| 03 | Loja | Pindal | Chaquinal | Vigente | 23/02/2026 |
| 04 | Loja | Celica | Cruzpamba | Vigente | 23/02/2026 |
| 05 | Loja | Zapotillo | Cazaderos | Vigente | 23/02/2026 |
| 06 | Loja | Zapotillo | Bolaspamba | Vigente | 23/02/2026 |
| 07 | Loja | Celica | Sabanilla | Vigente | 23/02/2026 |
| 08 | Loja | Celica | Pózul | Vigente | 23/02/2026 |
| 09 | Loja | Zapotillo | Paletillas | Vigente | 24/02/2026 |
| 10 | Loja | Saraquuro | Manú | Vigente | 13/03/2026 |

Por lluvias desde el 01/01/2026 hasta la presente fecha se han declarado en emergencia lo siguiente:

| Declaratoria de Emergencia | | | |
|----------------------------|----------|---------------|---------------------|
| No. | Tipo | Estado | Fecha de activación |
| 01 | Nacional | Activo | 12/03/2026 |

| Declaratoria de Emergencia | | | |
|----------------------------|-----------|---------------|---------------------|
| No. | Cantón | Estado | Fecha de activación |
| 01 | Pindal | Activo | 24/02/2026 |
| 02 | Zapotillo | Activo | 24/02/2026 |
| 03 | Celica | Activo | 27/02/2026 |
| 04 | Puyango | Activo | 01/03/2026 |

8. Detalle de eventos adversos

Entre los casos más relevantes en los último 15 días podemos mencionar los siguientes:

- **Saraguro/Manú/Manú, cabecera Parroquial** Por lluvias suscitadas en mañana del **12/03/2026**, se produjo el incremento de la quebrada la esperanza, causando el taponamiento de alcantarilla, provocando **inundación** en las vías de segundo orden impidiendo el tránsito vehicular, afectando a varias viviendas que se encuentra en las riberas de la quebrada. El 13/03/2026, ante las emergencias ocasionadas por la temporada invernal, se procedió con la **activación del COE Parroquial Manú**. El caudal de la quebrada Shaurin se encuentra en el nivel normal
SITUACIÓN ACTUAL: Vía de segundo orden **cerrada**, varias infraestructuras educativas del sector presentan afectaciones por ingreso de agua y sedimentos (lodo)

AFECTACIONES:

- 4 viviendas afectadas
- 1 vivienda destruida
- 3 familias, 16 personas afectadas.
- 2 familias, 3 personas damnificadas.
- 80% de servicio de agua potable afectado.
- 40% sistema del alcantarillado afectado.
- 100% de servicio de transporte afectado.
- 3 establecimientos educativos afectados (Río Marañón, Fausto Godofredo, Darío Cisneros)
- 50 metros de longitud de vía aproximadamente.

ACCIONES DE RESPUESTA:

COE Parroquial Manú sesionó 13/03/2026, actualizó cifras de afectaciones. **GAD Parroquial** junto a comuneros del lugar realizan trabajos de limpieza. **Personal técnico de SNGR** realizó entrega de Asistencia Humanitaria y verificación de la emergencia en territorio. **UGR Saraguro** realizó levantamiento de información. **GAD Provincial** en coordinación con el **GAD Parroquial de Manú** coordinan labores de limpieza y habilitación vial. **Tenencia Política de Manú** verificó la novedad. **SNGR** coordinó la atención del evento y realiza constante monitoreo.

- **Puyango/Alamor/Varios sectores (Los Nogales, El Paraiso, El Tejar, Congo, Pueblo Nuevo, Trigopamba, San Francisco, Reina del Cisne, Landa Landa, Guápulas)**. Por presencia de lluvias en la tarde del **01/03/2026**, se produjo un **aluvión** de agua y lodo afectando a calles y viviendas.

SITUACIÓN ACTUAL: Las familias damnificadas permanecen en casa de familias acogientes. La vía de tercer orden continúa **parcialmente habilitada**.

AFECTACIONES:

- 6 familias, 18 personas damnificadas
- 74 familias, 300 personas afectadas
- 10 viviendas afectadas
- 1 bien público afectado. (Captación de agua Laranime)
- 2 establecimientos educativos afectados (Escuela de San Pedro de Limo y Escuela Ruperto Alarcon El Alto)
- 10 metros de longitud de vía.

ACCIONES DE RESPUESTA:

COE CANTONAL sesionó el 02/03/2026, actualizó cifras de afectaciones y activó la declaratoria de emergencia cantonal. **SNGR** realizó la entrega de Asistencia Humanitaria. **UGR Puyango** realizó el levantamiento de información y daños. **Cuerpo de Bomberos Puyango** verificó la novedad. **FFAA** colaboró con las tareas de limpieza en viviendas. **SNGR** coordinó la atención del evento y realiza constante monitoreo.

SitRep generado por la Dirección de Monitoreo de Eventos Adversos de la Secretaría Nacional de Gestión de Riesgos.

SitRep elaborado por:

Nombre: Jimmy Jumbo - Operador de Monitoreo
Correo electrónico: jimmy.jumbo@gestionderiesgos.gob.ec
Teléfono: 073701242

Para ser agregado o removido de esta lista de SitRep, por favor envíe un correo electrónico a sala.nacional@gestionderiesgos.gob.ec

Para más información, visite nuestro sitio Web: <https://www.gestionderiesgos.gob.ec/informes-de-situacion-actual-por-eventos-adversos-ecuador/>

SitRep aprobado por:

Nombre: Victor Sánchez Parker - Analista de Monitoreo de Eventos Adversos
Correo electrónico: victor.sanchez@gestionderiesgos.gob.ec
Teléfono: 042593500 ext. 1603