

## SitRep No. 21 Lluvias

INFORME DE SITUACIÓN PROVINCIAL LOJA

Este Informe cubre el período de 01.01.2026 al 12.03.2026

El próximo SITREP será emitido en caso de generarse nueva actividad relevante

### 1. Puntos importantes

- Desde el 1 de enero de 2026 hasta la presente fecha se han registrado **125 eventos adversos por lluvias afectando 15 cantones**. Los eventos más recurrentes corresponden a: **Deslizamientos** (60.80%), **Lluvias Intensas** (12.00%), **Inundación** (9.60%), **Hundimiento** (8.00%), **Aluvión (Flujos)** (6.40%), **Caidas (Colapso)** (1.60%), **Reptación** (0.80%) y **Erosión Hídrica** (0.80%)
- En lo que va de año 2026, **el cantón con mayor impacto a la población es Zapotillo (1466 personas impactadas)**.
- Mediante RESOLUCIÓN Nro. SNGR- 40-2026, emitida el 27/02/2026, por la Secretaría Nacional de Gestión de Riesgos resolvió:  
**Declarar** por el plazo de NOVENTA (90) DÍAS, el Estado de Emergencia Regional por época lluviosa, debido al nivel de impacto a la población, la red vial, la infraestructura y los medios de vida, generados por los eventos registrados a la fecha, en las siguientes provincias: Guayas, Esmeraldas, El Oro, Los Ríos, Manabí, Santa Elena, **Loja** y Chimborazo.
- Mediante RESOLUCIÓN Nro. SNGR-036-2026, emitida el **20/02/2026**, por la Secretaría Nacional de Gestión de Riesgos se resolvió declarar:  
**Cambiar** el nivel de ALERTA NARANJA a **ALERTA ROJA**, en las siguientes provincias: Carchi, Esmeraldas, Guayas, **Loja**, Los Ríos y Pichincha.
- Para atención y coordinación de acciones de respuesta se encuentran activos: **1 COE Nacional, 10 COE Cantonales, 9 COE Parroquiales y 4 cantones con declaratoria de emergencia**.
- La **SNGR** ha entregado un total de **1579** bienes de Asistencia Humanitaria beneficiando a **1403 familias** conformadas por **4155 personas**.

NIVEL DE  
AFECTACIÓN

2

Calificación realizada  
con base al Manual  
del COE 2017

### 2. Situación Hidrometeorológica actual.

#### Boletín Meteorológico Nro. 17

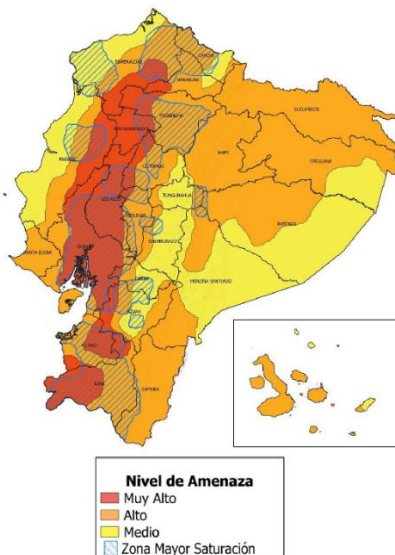
**NIVEL AMENAZA:** MEDIO Y ALTO

**FENÓMENO:** LLUVIAS Y TORMENTAS ELÉCTRICAS

Entre el 10 y el 13 de marzo de 2026, se **mantendrán las lluvias de variable intensidad en varios sectores del país**, en ciertos casos estos eventos podrían alcanzar una intensidad considerable y estar acompañadas de tormentas eléctricas y ráfagas de viento. **Los días 10 y 11 de marzo es posible que se presenten los eventos más intensos.**

Las áreas en tonalidades naranja presentan mayor probabilidad de lluvias intensas y tormentas. **Las zonas entrecortadas con azul son propensas a crecidas de cuerpos de agua y/o movi-mientos en masa.**

**Región Interandina:** Carchi, Imbabura, Pichincha, Cotopaxi, Bolívar, Cañar, Azuay, Tungurahua y Loja.



Estimación de la Precipitación Pronosticada

REGIÓN	Precipitación acumulada diaria (mm/24h)		
	Nivel Medio	Nivel Alto	Nivel Muy Alto
Litoral	10 - 18	19 - 45	> 50
Interandina	8 - 11	12 - 30	> 30
Amazonia	22 - 31	32 - 60	-

#### ESTADO DE CUERPOS DE AGUA.

En el seguimiento realizado por las Unidades de Monitoreo de la SNGR, al momento **no** se presentan cuerpos de agua desbordados ni cuerpos de agua con tendencia a aumentar de nivel en la provincia de Loja.

### 3. Eventos Adversos y Afectaciones - Resumen.

Desde el 01 de enero del 2026 a la fecha, por lluvias se han registrado **125 eventos adversos**, distribuidos de la siguiente manera:





No.	Cantón	Deslizamiento	Lluvias Intensas	Inundación	Hundimiento	Aluvión (Flujos)	Caidas (Colapso)	Reptación	Erosión hídrica	Total general
1	PINDAL	13	7	--	--	2	--	--	1	23
2	PUYANGO	10	--	1	4	1	--	--	--	16
3	CHAGUARPAMBA	14	--	--	2	--	--	--	--	16
4	LOJA	3	1	2	2	3	1	1	--	13
5	CELICA	6	2	3	1	--	--	--	--	12
6	PALTAS	8	--	--	--	--	--	--	--	8
7	ZAPOTILLO	--	3	4	1	--	--	--	--	8
8	QUILANGA	5	--	--	--	--	--	--	--	5
9	SOZORANGA	3	--	--	--	1	1	--	--	5
10	CALVAS	3	--	2	--	--	--	--	--	5
11	MACARÁ	4	--	--	--	--	--	--	--	4
12	OLMEDO	4	--	--	--	--	--	--	--	4
13	CATAMAYO	3	--	--	--	--	--	--	--	3
14	SARAGURO	--	1	--	--	1	--	--	--	2
15	ESPÍNDOLA	--	1	--	--	--	--	--	--	1
<b>Total general</b>		<b>76</b>	<b>15</b>	<b>12</b>	<b>10</b>	<b>8</b>	<b>2</b>	<b>1</b>	<b>1</b>	<b>125</b>
<b>Porcentaje</b>		<b>60,80%</b>	<b>12,00%</b>	<b>9,60%</b>	<b>8,00%</b>	<b>6,40%</b>	<b>1,60%</b>	<b>0,80%</b>	<b>0,80%</b>	<b>100%</b>

Fuente: Unidades de Monitoreo SNGR - Instituciones del SNGGIRD. 12/03/2026 - 12:00

Por los eventos detallados en la tabla anterior, se han registrado las siguientes afectaciones:

### 4. Eventos Adversos y Afectaciones - Resumen.

#### Afectación a Personas:







	Personas afectadas:	2576		Familias afectadas:	737
	Personas damnificadas:	49		Familias damnificadas:	16

#### Afectación a Viviendas:

	Viviendas afectadas:	326		Viviendas destruidas:	8
---	----------------------	-----	---	-----------------------	---

#### Afectación a servicios básicos esenciales e infraestructura:

##### Vías afectadas (metros lineales):

	Primer orden:	0.75		Establecimientos de salud afectados:	2
	Segundo orden:	1.26		Bienes públicos afectados:	15
	Tercer orden:	0.37		Bien público destruido:	1
	<b>Total vías afectadas:</b>	<b>2.38</b>		Bienes privados afectados:	7
				Puentes afectados:	1

#### Otras afectaciones

	Unidades Educativas con daño funcional:	100		Unidades Educativas con daño estructural:	5
	<b>Total de unidades impactadas:</b>	<b>105</b>			

#### Medios de Vida y Productividad

	Hectáreas de cultivos afectados:	130		Animales muertos	317
	Hectáreas de cultivos perdidos:	28			
	Hectáreas de cultivos impactadas:	158			

Fuente: Unidades de Monitoreo SNGR - Instituciones del SNGGIRD. 12/03/2026 - 12:00

**Nota aclaratoria:** Toda la información de cifras mostradas en el presente Informe, está sujeta a variación en virtud del levantamiento continuo de información.

## 5. Detalle de afectaciones por cantón (de 1 de enero del año 2026 a la fecha).

Desde el 01 de enero de 2026 a la fecha, en la provincia de Loja, los cantones con mayor impacto a la población son: **Zapotillo** con **1466 personas impactadas** con **8 eventos**, seguido de **Celica** con **393 personas impactadas** con **12 eventos**.

A continuación, se detalla las afectaciones ocurridas en toda la provincia:

No.	Cantón	No de Evento	Personas Impactadas	Personas Afectadas	Familias Afectadas	Personas Damnificadas	Familias Damnificadas	Viviendas Afectadas	Viviendas Destruídas	Est. Educativos afectación Fun.	Est. Educativos Afectados	Centros De Salud Afectados	Puentes Afectados	Bienes Públicos Afectados	Bienes Públicos Destruídos	Bienes Privados Afectados	Km. Lineales De Vías Afectadas	Ha. Cultivo Afectados	Ha. Cultivo Perdidos	Animales Muertos
1	ZAPOTILLO	8	1466	1466	377	0	0	50	0	0	0	0	1	2	0	0	0,54	130	28	317
2	CELICA	12	393	389	127	4	1	135	0	50	0	0	0	8	1	0	0,24	0	0	0
3	PINDAL	23	383	366	143	17	6	118	6	46	0	2	0	3	0	5	0,42	0	0	0
4	PUYANGO	16	328	310	75	18	6	10	0	0	2	0	0	2	0	0	0,27	0	0	0
5	LOJA	13	33	24	7	9	2	7	1	1	0	0	0	0	0	0	0,16	0	0	0
6	QUILANGA	5	13	13	4	0	0	4	0	0	1	0	0	0	0	0	0,04	0	0	0
7	CHAGUARPAMBA	16	5	5	2	0	0	1	0	1	1	0	0	0	0	2	0,23	0	0	0
8	SARAGURO	2	2	1	1	1	1	0	1	0	0	0	0	0	0	0	0,03	0	0	0
9	CATAMAYO	3	2	2	1	0	0	1	0	0	0	0	0	0	0	0	0,05	0	0	0
10	ESPÍNDOLA	1	0	0	0	0	0	0	0	1	0	0	0	0	0	0	0	0	0	0
11	PALTAS	8	0	0	0	0	0	0	0	0	1	0	0	0	0	0	0,11	0	0	0
12	CALVAS	5	0	0	0	0	0	0	0	1	0	0	0	0	0	0	0,06	0	0	0
13	SOZORANGA	5	0	0	0	0	0	0	0	0	0	0	0	0	0	0	0,08	0	0	0
14	MACARÁ	4	0	0	0	0	0	0	0	0	0	0	0	0	0	0	0,05	0	0	0
15	OLMEDO	4	0	0	0	0	0	0	0	0	0	0	0	0	0	0	0,1	0	0	0
<b>Total general</b>		<b>125</b>	<b>2625</b>	<b>2576</b>	<b>737</b>	<b>49</b>	<b>16</b>	<b>326</b>	<b>8</b>	<b>100</b>	<b>5</b>	<b>2</b>	<b>1</b>	<b>15</b>	<b>1</b>	<b>7</b>	<b>2,38</b>	<b>130</b>	<b>28</b>	<b>317</b>

Fuente: Unidades de Monitoreo SNGR - Instituciones del SNDGIRD. 12/03/2026 - 12:00

## 6. Asistencia Humanitaria.

Desde el 01 de enero, la Instituciones del Sistema Nacional Descentralizado de Gestión Integral de Riesgos y Desastres, ha realizado la siguiente entrega:

Cantones	KCA (15 días - 4 personas)	KPRH (para 3 días)	Kit de Dormir	Total Bienes	Personas Beneficiadas	Familias Beneficiadas
CELICA	25	119	125	269	660	190
PUYANGO	0	80	5	85	190	73
ZAPOTILLO	320	625	0	945	2652	942
PINDAL	30	250	0	280	653	198
<b>Total general</b>	<b>375</b>	<b>1074</b>	<b>130</b>	<b>1579</b>	<b>4155</b>	<b>1403</b>

Fuente: Unidades de Monitoreo SNGR - Instituciones del SNDGIRD. 12/03/2026 - 12:00

## 7. COE activados, casos representativos y acciones de respuesta

Declaratorias de niveles de alertas en todo el país

Nivel de Gobierno	Provincia	Fecha de declaratoria	Nivel de Alerta	Descripción
Alerta Regional	Loja	27/02/2026	<b>Roja</b>	<b>DECLARAR</b> por el plazo de NOVENTA (90) DÍAS, el Estado de Emergencia Regional por época lluviosa
Alerta Regional	Loja	26/02/2026	<b>Roja</b>	DECLARARSE el estado de ALERTA ROJA a fin de precautelar afectaciones causadas a raíz del aumento de precipitaciones y deslizamientos de tierra, con la finalidad de mantener el monitoreo y planear preparación para la respuesta.
Alerta Regional	Loja	20/02/2026	<b>Roja</b>	<b>CAMBIAR</b> el nivel de <b>ALERTA NARANJA A ROJA</b> , por las razones expuestas en el Informe SNGR-SGIAR-2026-003

Por lluvias desde el 01/01/2026 hasta la presente fecha se han activado los siguientes COE:

COE Nacional		
No.	Estado	Fecha de activación
01	<b>Vigente</b>	20/02/2026

COE Cantonales Provincia de Loja			
No.	Cantón	Estado	Fecha de activación
01	Celica	<b>Vigente</b>	18/02/2026
02	Paltas	<b>Vigente</b>	18/02/2026
03	Puyango	<b>Vigente</b>	18/02/2026
04	Chaguarpamba	<b>Vigente</b>	18/02/2026
05	Quilanga	<b>Vigente</b>	18/02/2026
06	Zapotillo	<b>Vigente</b>	20/02/2026
07	Pindal	<b>Vigente</b>	24/02/2026
08	Catamayo	<b>Vigente</b>	24/02/2026
09	Olmedo	<b>Vigente</b>	24/02/2026
10	Loja	<b>Vigente</b>	25/02/2026

COE Parroquiales Provincia de Loja					
No.	Provincia	Cantón	Parroquia	Estado	Fecha de activación
01	Loja	Celica	Maximiliano Rodríguez	<b>Vigente</b>	19/02/2026
02	Loja	Pindal	Milagros	<b>Vigente</b>	21/02/2026
03	Loja	Pindal	Chaquinal	<b>Vigente</b>	23/02/2026
04	Loja	Celica	Cruzpamba	<b>Vigente</b>	23/02/2026
05	Loja	Zapotillo	Cazaderos	<b>Vigente</b>	23/02/2026
06	Loja	Zapotillo	Bolaspamba	<b>Vigente</b>	23/02/2026
07	Loja	Celica	Sabanilla	<b>Vigente</b>	23/02/2026
08	Loja	Celica	Pózul	<b>Vigente</b>	23/02/2026
09	Loja	Zapotillo	Paletillas	<b>Vigente</b>	24/02/2026

Por lluvias desde el 01/01/2026 hasta la presente fecha se han declarado en emergencia los siguientes cantones:

Declaratoria de Emergencia			
No.	Cantón	Estado	Fecha de activación
01	Pindal	<b>Activo</b>	24/02/2026
02	Zapotillo	<b>Activo</b>	24/02/2026
03	Celica	<b>Activo</b>	27/02/2026
04	Puyango	<b>Activo</b>	01/03/2026

## 8. Detalle de eventos adversos

Entre los casos más relevantes en los último 15 días podemos mencionar los siguientes:

- **Zapotillo/Paletillas/Varios sectores).** Producto a lluvias suscitadas el **04/03/2026**, se produjo la **inundación** en varios sectores de la parroquia.  
**SITUACIÓN ACTUAL:** Las familias afectadas permanecen en sus viviendas. La vía de tercer orden continúa **parcialmente habilitada**  
**AFECTACIONES:**
  - 275 familias, 1100 personas afectadas (Afectaciones agrícolas)
  - 3 viviendas afectadas
  - 20 metros de longitud de vía de tercer orden
  - 50 animales muertos (caprinos)
  - 150 hectáreas de cultivos afectados
  - 2 bienes públicos afectados (bomba de riego)**ACCIONES DE RESPUESTA:**  
**UGR de Zapotillo** realizó el levantamiento de información y confirmó la novedad. **SNGR** realizó la entrega de Asistencia Humanitaria a las familias afectadas. **SNGR** coordinó la atención del evento y realiza constante monitoreo.
- **Zapotillo/Garzareal/Varios sectores).** Producto a lluvias suscitadas el **04/03/2026**, se produjo la **inundación** en varios sectores de la parroquia.  
**SITUACIÓN ACTUAL:** Las familias afectadas permanecen en sus viviendas. La vía de tercer orden continúa **parcialmente habilitada**  
**AFECTACIONES:**
  - 100 familias, 400 personas afectadas (Afectaciones agrícolas)
  - 30 metros de longitud de vía de tercer orden
  - 150 animales muertos (caprinos)
  - 20 hectáreas de cultivos afectados
  - 1 bien público afectado (bomba de riego)**ACCIONES DE RESPUESTA:**  
**UGR de Zapotillo** realizó el levantamiento de información y confirmó la novedad. **SNGR** realizó la entrega de Asistencia Humanitaria a las familias afectadas. **SNGR** coordinó la atención del evento y realiza constante monitoreo.
- **Zapotillo/Limones/Varios sectores).** Producto a lluvias suscitadas el **04/03/2026**, se produjo la **inundación** en varios sectores de la parroquia.  
**SITUACIÓN ACTUAL:** Las familias afectadas permanecen en sus viviendas. La vía de tercer orden continúa **parcialmente habilitada**  
**AFECTACIONES:**
  - 150 familias, 600 personas afectadas (Afectaciones agrícolas)
  - 20 metros de longitud de vía de tercer orden
  - 100 animales muertos (caprinos)
  - 50 hectáreas de cultivos afectados**ACCIONES DE RESPUESTA:**  
**UGR de Zapotillo** realizó el levantamiento de información y confirmó la novedad. **SNGR** realizó la entrega de Asistencia Humanitaria a las familias afectadas. **SNGR** coordinó la atención del evento y realiza constante monitoreo.
- **Puyango/Alamor/Varios sectores (Los Nogales, El Paraiso, El Tejar, Congo, Pueblo Nuevo, Trigopamba, San Francisco, Reina del Cisne, Landa Landa, Guápala).** Por presencia de lluvias en la tarde del **01/03/2026**, se produjo un **aluvión** de agua y lodo afectando a calles y viviendas.  
**SITUACIÓN ACTUAL:** Las familias damnificadas permanecen en casa de familias acogientes. La vía de tercer orden continúa **parcialmente habilitada**.  
**AFECTACIONES:**
  - 6 familias, 18 personas damnificadas
  - 74 familias, 300 personas afectadas
  - 10 viviendas afectadas
  - 1 bien público afectado. (Captación de agua Laranime)
  - 2 establecimientos educativos afectados (Escuela de San pedro de Limo y Escuela Ruperto Alarcon El Alto)
  - 10 metros de longitud de vía.**ACCIONES DE RESPUESTA:**

**COE CANTONAL** sesionó el 02/03/2026, actualizó cifras de afectaciones y activó la declaratoria de emergencia cantonal. **SNGR** realizó la entrega de Asistencia Humanitaria. **UGR Puyango** realizó el levantamiento de información y daños. **Cuerpo de Bomberos Puyango** verificó la novedad. **FFAA** colaboró con las tareas de limpieza en viviendas. **SNGR** coordinó la atención del evento y realiza constante monitoreo.

- **Celica/Pózul/Pózul (Cabecera Parroquial)** Debido a las lluvias suscitadas la noche del **27/02/2026** se produjo la acumulación de aguas lluvias en las calles provocando **inundación** en el lugar.

**SITUACION ACTUAL:** Las familias afectadas continúan habitando sus viviendas y varios tramos de vías de tercer orden permanecen **cerradas**

**AFECTACIONES:**

- 18 familias afectadas
- 18 viviendas afectadas
- 80% de servicio de transporte afectado
- 20 metros de longitud de vía de tercer orden

**ACCIONES DE RESPUESTA:**

**COE Parroquial de San Juan de Pózul** sesionó con fecha **23/02/2026** y se declaró en sesión permanente. **UGR de Celica** realiza el levantamiento de información y daños. **Cuerpo de Bomberos de Celica** atendió la emergencia. **SNGR** coordinó la atención del evento y realiza constante monitoreo.

SitRep generado por la Dirección de Monitoreo de Eventos Adversos de la Secretaría de Nacional de Gestión de Riesgos.

**SitRep elaborado por:**

Nombre: Jimmy Jumbo - Operador de Monitoreo  
Correo electrónico: jimmy.jumbo@gestionderiesgos.gob.ec  
Teléfono: 073701242

Para ser agregado o removido de esta lista de SitRep, por favor envíe un correo electrónico a [sala.nacional@gestionderiesgos.gob.ec](mailto:sala.nacional@gestionderiesgos.gob.ec)

Para más información, visite nuestro sitio Web: <https://www.gestionderiesgos.gob.ec/informes-de-situacion-actual-por-eventos-adversos-ecuador/>

**SitRep aprobado por:**

Nombre: Victor Sánchez Parker - Analista de Monitoreo de Eventos Adversos  
Correo electrónico: victor.sanchez@gestionderiesgos.gob.ec  
Teléfono: 042593500 ext. 1603