

SitRep No. 20 – Lluvias - del 01 de enero del 2026 a la fecha - Pichincha

INFORME DE SITUACIÓN PROVINCIAL
Este Informe cubre el período de 01.01.2026 al 30.03.2026 -23:00
El próximo SITREP será emitido cuando se genere información relevante

1. Puntos importantes

- Desde el 1 de enero de 2026 hasta la presente fecha se **han registrado 217 eventos adversos** por lluvias, que afectan a 8 cantones de la provincia. Los eventos más recurrentes corresponden a: **Deslizamientos (56,68%)**, **lluvias intensas (21,20%)** e **inundaciones (16,13%)** entre los principales.
- Los cantones con mayor impacto son: **Quito con 88 personas impactadas**, **Puerto Quito con 40 personas impactadas**, y **Cayambe con 17 personas impactadas**.
- Mediante **RESOLUCIÓN Nro. SNGR- 048-2026**, emitida por la Secretaría Nacional de Gestión de Riesgos se resolvió declarar en **ALERTA ROJA**, a las provincias de Los Ríos y mantener en la misma alerta a las provincias de Esmeraldas y Pichincha.
- De acuerdo al **Decreto 325** Nacional se da como prioridad nacional la ejecución articulada e inmediata de acciones de preparación, respuesta y recuperación frente al impacto causado por la época lluviosa en todo el territorio nacional conforme la declaratoria de emergencia nacional contenida en la Resolución No. **SNGR-48-2026** de 12 de marzo de 2026.
- Hasta el momento, el **COE Nacional** se encuentra activado en sesión permanente y ha dispuesto la activación inmediata de las Mesas Técnicas y Grupos de Trabajo Nacionales para establecer y ejecutar el plan de acción orientado a la respuesta frente a los efectos de la época lluviosa. Además, se mantiene activo el **COE Provincial de Pichincha**, **6 COE's cantonales: San Miguel de los Bancos, Rumiñahui, Mejía, el Distrito Metropolitano de Quito (DMQ), Cayambe y Puerto Quito**, así como el **COE parroquial de Manuel Cornejo Astorga**, en el cantón Mejía y la **Mesa Técnica de Trabajo 3 Provincial**.
- La **SNGR** ha entregado un total de **83 bienes** de asistencia humanitaria a las familias afectadas

NIVEL DE
AFECTACIÓN

2

Calificación realizada con
base al Manual del COE
2017

2. Situación Hidrometeorológica actual.

En referencia al pronóstico del tiempo para Pichincha con vigencia **desde las 19:00 del lunes 30 de marzo válido hasta las 07:00 del martes 31 de marzo de 2026.**

- Noche: Lluvias dispersas
- Madrugada: Lluvias/lloviznas/ Niebla

Lunes 30 y madrugada del 31 de marzo 2026
Noche 19:00 a Madrugada 07:00



QUITO		
	Noche	Madrugada
Temperatura	8° - 10° C	8° - 10° C
Condición	Lluvias dispersas	Lluvias y lloviznas

ESTADO DE CUERPOS DE AGUA.

En el seguimiento realizado por la Unidad de Monitoreo, al momento **no** se presentan cuerpos de agua desbordados en la provincia de Pichincha.

3. Eventos Peligrosos y Afectaciones - Resumen.
























Desde el 01/01/2026 a la fecha, por lluvias se registraron un total de 217 eventos adversos, distribuidos de la siguiente manera:

No.	Cantón	No. De Eventos	Deslizamiento	Lluvias Intensas	Inundación	Aluvión	Hundimiento	Tormenta Eléctrica	Caídas (Colapso)	Granizada
1	QUITO	158	93	38	20	2	2	1	0	2
2	MEJIA	31	18	1	8	1	1	1	1	0
3	SAN MIGUEL DE LOS BANCOS	8	5	1	2	0	0	0	0	0
4	PUERTO QUITO	5	1	2	2	0	0	0	0	0
5	CAYAMBE	5	2	0	1	0	0	1	1	0
6	RUMIÑAHUI	4	1	2	1	0	0	0	0	0
7	PEDRO MONCAYO	3	2	1	0	0	0	0	0	0
8	PEDRO VICENTE MALDONADO	3	1	1	1	0	0	0	0	0
Total general		217	123	46	35	3	3	3	2	2
Porcentaje		100,00%	56,68%	21,20%	16,13%	1,38%	1,38%	1,38%	0,92%	0,92%

Fuente: Unidad de Monitoreo Pichincha - Instituciones del SNDGIRD. 30/03/2026 - 23:00

4. Eventos Adversos y Afectaciones - Resumen.

Por los eventos detallados en la tabla anterior, se han registrado las siguientes afectaciones:

Afectación a Personas:					
	Personas fallecidas:	--		Personas heridas:	4
	Personas afectadas:	174		Personas damnificadas:	--
	Familias afectadas:	47		Familias damnificadas:	--
Afectación a Viviendas:					
	Viviendas afectadas:	62		Viviendas destruidas:	1
Afectación a servicios básicos esenciales e infraestructura:					
Vías afectadas (kilómetros)		Bienes públicos y Privados			
	Primer orden:	0,73		Bienes públicos afectados:	14
	Segundo orden:	2,26		Bienes públicos destruidos:	1
	Tercer orden:	0,59		Bienes privados afectados:	25
	Total Vías afectadas (kilómetros):	3,58		Bienes privados destruidos:	1
				1 galpón	
Puentes					
	Puentes afectados:	--		Puentes destruidos:	1
Infraestructura sectorial					
	Centros de salud afectados:	16		Unidades educativas afectadas:	--
	Centros de salud destruidos:	--		Unidades educativas con afectación funcional:	6
Afectación a Medios de Vida					
	Ha. cultivos afectados:	60		Animales afectados:	38
	Ha. cultivo perdidos:	--		Animales muertos:	20

Fuente: Unidades de Monitoreo SNGR - Instituciones del SNDGIRD. 30/03/2026 - 23:00

* El puente destruido no pertenece a ninguna entidad pública ya que era una obra local realizada por la misma comunidad.

Nota aclaratoria: Toda la información de cifras mostradas en el presente Informe, está sujeta a variación en virtud del levantamiento continuo de información

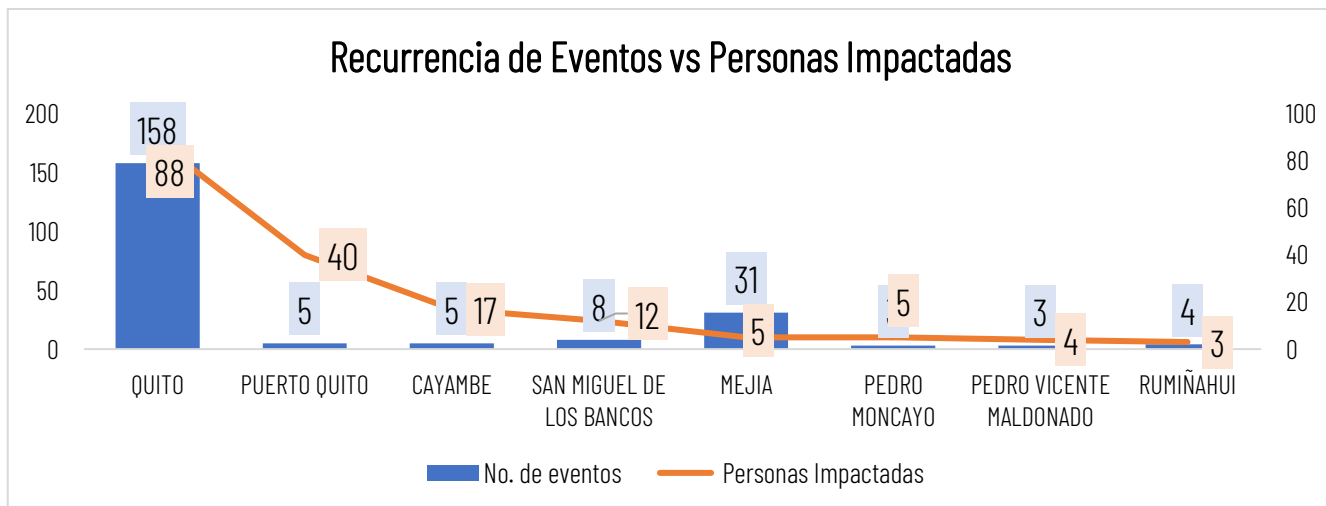
5. Detalle de afectaciones

El cantón con mayor impacto a la población es Quito con 88 personas impactadas y 158 eventos seguidos de Puerto Quito con 40 personas impactadas y 5 eventos.

No.	Cantón	No de Evento	Personas Fallecidas	Personas Heridas	Personas Impactadas	Personas Afectadas	Familias Afectadas	Personas Damnificadas	Familias Damnificadas	Viviendas Afectadas	Viviendas Destruídas	Educativos Afectación	Educativos Afectados	Centros De Salud Afectados	Puentes Afectados	Puentes Destruídos	Bienes Públicos Afectados	Bienes Públicos Destruídos	Bienes Privados Afectados	Km. de vía afectada
1	QUITO	158	0	2	88	88	23	0	0	35	1	4	3	16	0	0	13	1	15	2,81
2	PUERTO QUITO	5	0	0	40	40	12	0	0	11	0	0	0	0	0	0	0	0	0	0,07
3	CAYAMBE	5	0	0	17	17	6	0	0	6	0	0	1	0	0	0	0	0	0	0,02
4	SAN MIGUEL DE LOS BANCOS	8	0	0	12	12	2	0	0	4	0	0	0	0	0	0	0	0	7	0,05
5	MEJIA	31	0	2	5	5	0	0	0	2	0	1	0	0	0	0	0	0	3	0,55
6	PEDRO MONCAYO	3	0	0	5	5	2	0	0	2	0	0	0	0	0	0	0	0	0	0,04
7	PEDRO VICENTE MALDONADO	3	0	0	4	4	1	0	0	1	0	1	0	0	0	0	0	0	0	0,03
8	RUMIÑAHUI	4	0	0	3	3	1	0	0	1	0	0	0	0	0	1	1	0	0	0,01
Total, general		217	0	4	174	174	47	0	0	62	1	6	4	16	0	1	14	1	25	3,58

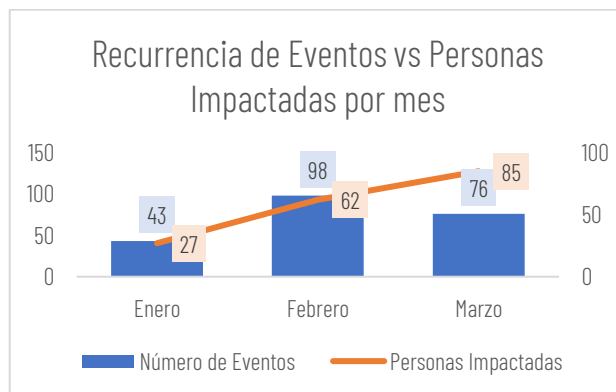
Fuente: Unidad de Monitoreo Pichincha – Instituciones del SNDGIRD. 30/03/2026 – 23:00

Nota: Personas impactadas incluye a personas afectadas y damnificadas.



Número de eventos vs Personas Impactadas por fecha: Desde el 01/01/2026, a la fecha, los eventos por lluvias alcanzaron su mayor recurrencia en el mes de febrero con el **45,16%**, mientras que en marzo se registra el mayor impacto a la población con **48,85%**

Mes del Evento	Número de Eventos	Personas Impactadas	% de Recurrencia Eventos	% de Personas Impactadas
Enero	43	27	19,82%	15,52%
Febrero	98	62	45,16%	36,63%
Marzo	76	85	35,02%	48,85%
Total general	217	174	100,00%	100,00%



Fuente: Unidades de Monitoreo SNGR - Instituciones del SNDGIRD. 30/03/2026 - 23:00

6. Asistencia humanitaria.

Por eventos producidos por lluvias desde el 01 de enero de 2026 a la fecha, en la provincia de Pichincha se ha entregado la siguiente asistencia humanitaria:

- La **SNGR** ha entregado a la población afectada un total de **83** bienes de asistencia humanitaria:

No.	Cantón	KCA (15 días - 4 personas)	Kit de Aseo Personal	Kit de Limpieza	Kit de Vajilla	Kit de Dormir	Total bienes	Personas beneficiadas	Familias beneficiadas
1	CAYAMBE	5	5	0	0	1	11	22	8
2	PEDRO MONCAYO	2	2	0	2	4	10	20	8
3	PUERTO QUITO	13	13	11	0	25	62	160	44
Total general		20	20	11	2	30	83	202	60

Fuente: Unidad de Monitoreo Pichincha - Instituciones del SNDGIRD. 30/03/2026 - 23:00

- Desde el 01 de enero, las Instituciones del Sistema Nacional Descentralizado de Gestión Integral de Riesgos y Desastres (SNDGIRD), han entregado un total de **67** bienes de asistencia humanitaria:

Cantón	KCA (15 días - 4 personas)	Kit de Aseo Personal	Kit de vestir	Toallas de Baño	Kit de Limpieza	Cobijas / Frazadas	Kit de Limpieza (alberque)	Láminas de Zinc	Total Bienes	Personas beneficiadas	Familias beneficiadas
QUITO	8	17	2	15	4	13	1	4	67	116	34
Total general	8	17	2	15	4	13	1	4	67	116	34

Fuente: Unidad de Monitoreo Pichincha - Instituciones del SNDGIRD. 30/03/2026 - 23:00

7. Declaratorias de Alerta y emergencia vigentes:

Declaratorias de niveles de alerta en todo el país:

Nivel de Gobierno	Provincia	Fecha de declaratoria	Nivel de alerta	Emisión
Regional	Pichincha	11/02/2026	Roja	Mediante RESOLUCIÓN Nro. SNGR- 048-2026, emitida por la Secretaría Nacional de Gestión de Riesgos se resolvió mantener la declaratoria de ALERTA ROJA, a las provincias de Esmeraldas, Pichincha y Los Ríos.

Comités de Operaciones de Emergencias (COE) activados:

COE Provincial se activó el 19 de febrero de 2026.

COE cantonal 6:

COE Cantonal de **Mejía**, se activó el 04 de marzo de 2026

- COE Cantonal de **Puerto Quito**, se activó el 02 de marzo de 2026
- COE Cantonal del **DMQ**, se activó el 24 de febrero de 2026
- COE Cantonal de **Rumiñahui**, se activó el 04 de marzo de 2026
- COE Cantonal de **San Miguel de los Bancos**, se activó el 20 de febrero de 2026
- COE Cantonal de **Cayambe**, se activó el 06 de marzo de 2026

COE Parroquial 1:

COE Parroquial **Manuel Cornejo Astorga** del cantón Mejía, se activó el 19 de enero de 2026

Mesas técnicas de Trabajo 1:

- MTT3 Provincial, se activó el 12 de marzo de 2026

8. Detalle de eventos adversos más relevantes

A continuación, se detalla el evento adverso más relevante:

Quito

- **Tumbaco/ Tola Chica N°3, Villavega, El Arenal, El Moretal y Quebrada el Payaso:** La tarde del 30/03/2026, se registró una inundación provocada por lluvias intensas, que ocasionó la acumulación de agua en calles y el ingreso de agua en viviendas. Este evento generó afectaciones en la movilidad y posibles daños materiales en las zonas impactadas.
 - 50 metros lineales (vía de segundo orden habilitada)
 - 3 viviendas afectadas (sin daños estructurales) (La Morita, Av. Universitaria y Villavega)
 - 11 bienes privados afectados (vehículos y conjunto habitacional)

Cuerpo de Bomberos DMQ realizaron trabajos de desfogue de agua – lodo y finalizaron apoyo en la limpieza de sumideros; GAD Cantonal EPMAPS realiza la limpieza de la quebrada y la SNGR realiza seguimiento del evento

SitRep generado por la Dirección de Monitoreo de Eventos Adversos de la Secretaría de Nacional de Gestión de Riesgos.

SitRep elaborado por:

Nombre: Ángel Olalla U – Operador de Unidad de Monitoreo
Correo electrónico: sala.pichincha@gestionderiesgos.gob.ec
Teléfono: 023800872

SitRep aprobado por:

Nombre: Ing. Fausto Lincango. – Analista de Monitoreo de Eventos Adversos
Correo electrónico: fausto.lincango@gestionderiesgos.gob.ec
Teléfono: 042593500 ext. 1960

Para ser agregado o removido de esta lista de SitRep, por favor envíe un correo electrónico a sala.nacional@gestionderiesgos.gob.ec Para más información, visite nuestro sitio Web:

<https://www.gestionderiesgos.gob.ec/informes-de-situacion-actual-por-eventos-adversos-ecuador/>