

## SitRep No. 20 Lluvias

INFORME DE SITUACIÓN PROVINCIAL LOJA

Este Informe cubre el período de 01.01.2026 al 11.03.2026

El próximo SITREP será emitido en caso de generarse nueva actividad relevante

### 1. Puntos importantes

- Desde el 1 de enero de 2026 hasta la presente fecha se han registrado **117 eventos adversos por lluvias afectando 15 cantones**. Los eventos más recurrentes corresponden a: **Deslizamientos (58.12%), Lluvias Intensas (12.82%), Inundación (10.26%), Hundimiento (8.55%), Aluvi3n (Flujos) (6.84%), Caidas (Colapso) (1.71%), Reptaci3n (0.85%) y Erosi3n Hídrica (0.85%)**
- En lo que va de a3o 2026, **el cant3n con mayor impacto a la poblaci3n es Zapotillo (1466 personas impactadas)**.
- Mediante RESOLUCI3N Nro. SNGR- 40-2026, emitida el 27/02/2026, por la Secretarí3a Nacional de Gesti3n de Riesgos resolvi3:
 

**Declarar** por el plazo de NOVENTA (90) DÍAS, el Estado de Emergencia Regional por 3poca lluviosa, debido al nivel de impacto a la poblaci3n, la red vial, la infraestructura y los medios de vida, generados por los eventos registrados a la fecha, en las siguientes provincias: Guayas, Esmeraldas, El Oro, Los Ríos, Manabí, Santa Elena, **Loja** y Chimborazo.
- Mediante RESOLUCI3N Nro. SNGR-036-2026, emitida el **20/02/2026**, por la Secretarí3a Nacional de Gesti3n de Riesgos se resolvi3 declarar:
 

**Cambiar** el nivel de ALERTA NARANJA a **ALERTA ROJA**, en las siguientes provincias: Carchi, Esmeraldas, Guayas, **Loja**, Los Ríos y Pichincha.
- Para atenci3n y coordinaci3n de acciones de respuesta se encuentran activos: **1 COE Nacional, 10 COE Cantonales, 9 COE Parroquiales y 4 cantones con declaratoria de emergencia**.
- La **SNGR** ha entregado un total de **1579** bienes de Asistencia Humanitaria beneficiando a **1403 familias** conformadas por **4155 personas**.

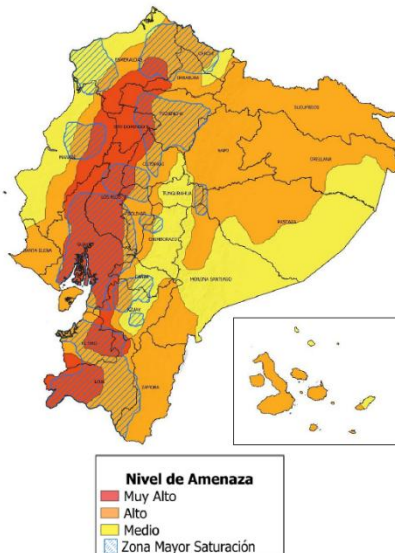
NIVEL DE  
AFECTACI3N

2

Calificaci3n realizada  
con base al Manual  
del COE 2017

### 2. Situaci3n Hidrometeorol3gica actual.

#### Boletín Meteorol3gico Nro. 17



**NIVEL AMENAZA:** MEDIO Y ALTO

**FEN3MENO:** LLUVIAS Y TORMENTAS EL3CTRICAS

Entre el 10 y el 13 de marzo de 2026, se **mantendr3n las lluvias de variable intensidad en varios sectores del país**, en ciertos casos estos eventos podrían alcanzar una intensidad considerable y estar acompa3adas de tormentas el3ctricas y r3fagas de viento. **Los días 10 y 11 de marzo es posible que se presenten los eventos más intensos.**

Las áreas en tonalidades naranja presentan mayor probabilidad de lluvias intensas y tormentas. **Las zonas entrecortadas con azul son propensas a crecidas de cuerpos de agua y/o movi-mientos en masa.**

**Regi3n Interandina:** Carchi, Imbabura, Pichincha, Cotopaxi, Bolívar, Cañar, Azuay, Tungurahua y Loja.

Estimaci3n de la Precipitaci3n Pronosticada

REGI3N	Precipitaci3n acumulada diaria (mm/24h)		
	Nivel Medio	Nivel Alto	Nivel Muy Alto
Litoral	10 - 18	19 - 45	> 50
Interandina	8 - 11	12 - 30	> 30
Amazonía	22 - 31	32 - 60	-

#### ESTADO DE CUERPOS DE AGUA.

En el seguimiento realizado por las Unidades de Monitoreo de la SNGR, al momento **no** se presentan cuerpos de agua desbordados ni cuerpos de agua con tendencia a aumentar de nivel en la provincia de Loja.

### 3. Eventos Adversos y Afectaciones - Resumen.

Desde el 01 de enero del 2026 a la fecha, por lluvias se han registrado **117 eventos adversos**, distribuidos de la siguiente manera:




No.	Cantones	Deslizamiento	Lluvias Intensas	Inundación	Hundimiento	Aluvión (Flujos)	Caidas (Colapsos)	Reptación	Erosión Hídrica	Total general
1	PINDAL	13	7	0	0	2	0	0	1	23
2	PUYANGO	10	0	1	4	1	0	0	0	16
3	CHAGUARPAMBA	13	0	0	2	0	0	0	0	15
4	LOJA	2	1	2	2	3	1	1	0	12
5	CELICA	5	2	3	1	0	0	0	0	11
6	PALTAS	8	0	0	0	0	0	0	0	8
7	ZAPOTILLO	0	3	4	1	0	0	0	0	8
8	QUILANGA	4	0	0	0	0	0	0	0	4
9	SOZORANGA	2	0	0	0	1	1	0	0	4
10	MACARÁ	4	0	0	0	0	0	0	0	4
11	CALVAS	2	0	2	0	0	0	0	0	4
12	OLMEDO	3	0	0	0	0	0	0	0	3
13	SARAGURO	0	1	0	0	1	0	0	0	2
14	CATAMAYO	2	0	0	0	0	0	0	0	2
15	ESPINDOLA	0	1	0	0	0	0	0	0	1
<b>Total general</b>		<b>68</b>	<b>15</b>	<b>12</b>	<b>10</b>	<b>8</b>	<b>2</b>	<b>1</b>	<b>1</b>	<b>117</b>
<b>Porcentaje</b>		<b>58,12%</b>	<b>12,82%</b>	<b>10,26%</b>	<b>8,55%</b>	<b>6,84%</b>	<b>1,71%</b>	<b>0,85%</b>	<b>0,85%</b>	<b>117</b>

Fuente: Unidades de Monitoreo SNGR - Instituciones del SNGIRD. 11/03/2026 - 11:00

Por los eventos detallados en la tabla anterior, se han registrado las siguientes afectaciones:

### 4. Eventos Adversos y Afectaciones - Resumen.

#### Afectación a Personas:







	Personas afectadas:	2571		Familias afectadas:	735
	Personas damnificadas:	49		Familias damnificadas:	16

#### Afectación a Viviendas:

	Viviendas afectadas:	324		Viviendas destruidas:	8
---	----------------------	-----	---	-----------------------	---

#### Afectación a servicios básicos esenciales e infraestructura:

##### Vías afectadas (metros lineales):

	Primer orden:	0.69		Establecimientos de salud afectados:	2
	Segundo orden:	1.22		Bienes públicos afectados:	15
	Tercer orden:	0.37		Bien público destruido:	1
	<b>Total vías afectadas:</b>	<b>2.28</b>		Bienes privados afectados:	7
				Puentes afectados:	1

#### Otras afectaciones

	Unidades Educativas con daño funcional:	100		Unidades Educativas con daño estructural:	5
	<b>Total de unidades impactadas:</b>	<b>105</b>			

#### Medios de Vida y Productividad

	Hectáreas de cultivos afectados:	130		Animales muertos	317
	Hectáreas de cultivos perdidos:	28			
	Hectáreas de cultivos impactadas:	158			

Fuente: Unidades de Monitoreo SNGR - Instituciones del SNGIRD. 11/03/2026 - 11:00

**Nota aclaratoria:** Toda la información de cifras mostradas en el presente Informe, está sujeta a variación en virtud del levantamiento continuo de información.

## 5. Detalle de afectaciones por cantón (de 1 de enero del año 2026 a la fecha).

Desde el 01 de enero de 2026 a la fecha, en la provincia de Loja, los cantones con mayor impacto a la población son: **Zapotillo** con **1466 personas impactadas** con **8 eventos**, seguido de **Celica** con **393 personas impactadas** con **11 eventos**.

A continuación, se detalla las afectaciones ocurridas en toda la provincia:

No.	Cantón	No de Evento	Personas Impactadas	Personas Afectadas	Familias Afectadas	Personas Damnificadas	Familias Damnificadas	Viviendas Afectadas	Viviendas Destruídas	Est. Educativos Afectados Fun.	Est. Educativos Afectados	Centros De Salud Afectados	Puentes Afectados	Bienes Públicos Afectados	Bienes Públicos Destruídos	Bienes Privados Afectados	Km. Lineales De Vías Afectadas	Ha. Cultivo Afectados	Ha. Cultivo Perdidos	Animales Muertos
1	ZAPOTILLO	8	1466	1466	377	0	0	50	0	0	0	0	1	2	0	0	0,54	130	28	317
2	CELICA	11	393	389	127	4	1	135	0	50	0	0	0	8	1	0	0,22	0	0	0
3	PINDAL	23	383	366	143	17	6	118	6	46	0	2	0	3	0	5	0,42	0	0	0
4	PUYANGO	16	328	310	75	18	6	10	0	0	2	0	0	2	0	0	0,27	0	0	0
5	LOJA	12	33	24	7	9	2	7	1	1	0	0	0	0	0	0	0,15	0	0	0
6	QUILANGA	4	10	10	3	0	0	3	0	0	1	0	0	0	0	0	0,04	0	0	0
7	CHAGUARPAMBA	15	5	5	2	0	0	1	0	1	1	0	0	0	0	2	0,22	0	0	0
8	SARAGURO	2	2	1	1	1	1	0	1	0	0	0	0	0	0	0	0,03	0	0	0
9	PALTAS	8	0	0	0	0	0	0	0	0	1	0	0	0	0	0	0,11	0	0	0
10	ESPÍNDOLA	1	0	0	0	0	0	0	0	1	0	0	0	0	0	0	0	0	0	0
11	CALVAS	4	0	0	0	0	0	0	0	1	0	0	0	0	0	0	0,04	0	0	0
12	CATAMAYO	2	0	0	0	0	0	0	0	0	0	0	0	0	0	0	0,05	0	0	0
13	SOZORANGA	4	0	0	0	0	0	0	0	0	0	0	0	0	0	0	0,07	0	0	0
14	MACARÁ	4	0	0	0	0	0	0	0	0	0	0	0	0	0	0	0,05	0	0	0
15	OLMEDO	3	0	0	0	0	0	0	0	0	0	0	0	0	0	0	0,07	0	0	0
<b>Total general</b>		<b>117</b>	<b>2620</b>	<b>2571</b>	<b>735</b>	<b>49</b>	<b>16</b>	<b>324</b>	<b>8</b>	<b>100</b>	<b>5</b>	<b>2</b>	<b>1</b>	<b>15</b>	<b>1</b>	<b>7</b>	<b>2,28</b>	<b>130</b>	<b>28</b>	<b>317</b>

Fuente: Unidades de Monitoreo SNGR - Instituciones del SNDGIRD. 11/03/2026 - 11:00

## 6. Asistencia Humanitaria.

Desde el 01 de enero, la Instituciones del Sistema Nacional Descentralizado de Gestión Integral de Riesgos y Desastres, ha realizado la siguiente entrega:

Cantones	KCA (15 días - 4 personas)	KPRH (para 3 días)	Kit de Dormir	Total Bienes	Personas Beneficiadas	Familias Beneficiadas
CELICA	25	119	125	269	660	190
PUYANGO	0	80	5	85	190	73
ZAPOTILLO	320	625	0	945	2652	942
PINDAL	30	250	0	280	653	198
<b>Total general</b>	<b>375</b>	<b>1074</b>	<b>130</b>	<b>1579</b>	<b>4155</b>	<b>1403</b>

Fuente: Unidades de Monitoreo SNGR - Instituciones del SNDGIRD. 11/03/2026 - 11:00

## 7. COE activados, casos representativos y acciones de respuesta

Declaratorias de niveles de alertas en todo el país.

Nivel de Gobierno	Provincia	Fecha de declaratoria	Nivel de Alerta	Descripción
Alerta Regional	Loja	27/02/2026	Roja	DECLARAR por el plazo de NOVENTA (90) DÍAS, el Estado de Emergencia Regional por época lluviosa
Alerta Regional	Loja	26/02/2026	Roja	DECLARARSE el estado de ALERTA ROJA a fin de precautar afectaciones causadas a raíz del aumento de precipitaciones y deslizamientos de tierra, con la finalidad de mantener el monitoreo y planear preparación para la respuesta.
Alerta Regional	Loja	20/02/2026	Roja	CAMBIAR el nivel de ALERTA NARANJA A ROJA, por las razones expuestas en el Informe SNGR-SGIAR-2026-003

Por lluvias desde el 01/01/2026 hasta la presente fecha se han activado los siguientes COE:

COE Nacional		
No.	Estado	Fecha de activación
01	Vigente	20/02/2026

COE Cantonales Provincia de Loja			
No.	Cantón	Estado	Fecha de activación
01	Celica	Vigente	18/02/2026
02	Paltas	Vigente	18/02/2026
03	Puyango	Vigente	18/02/2026
04	Chaquarpamba	Vigente	18/02/2026
05	Quilanga	Vigente	18/02/2026
06	Zapotillo	Vigente	20/02/2026
07	Pindal	Vigente	24/02/2026
08	Catamayo	Vigente	24/02/2026
09	Olmedo	Vigente	24/02/2026
10	Loja	Vigente	25/02/2026

COE Parroquiales Provincia de Loja					
No.	Provincia	Cantón	Parroquia	Estado	Fecha de activación
01	Loja	Celica	Maximiliano Rodríguez	Vigente	19/02/2026
02	Loja	Pindal	Milagros	Vigente	21/02/2026
03	Loja	Pindal	Chaquinal	Vigente	23/02/2026
04	Loja	Celica	Cruzpamba	Vigente	23/02/2026
05	Loja	Zapotillo	Cazaderos	Vigente	23/02/2026
06	Loja	Zapotillo	Bolaspamba	Vigente	23/02/2026
07	Loja	Celica	Sabanilla	Vigente	23/02/2026
08	Loja	Celica	Pózul	Vigente	23/02/2026
09	Loja	Zapotillo	Paletillas	Vigente	24/02/2026

Por lluvias desde el 01/01/2026 hasta la presente fecha se han declarado en emergencia los siguientes cantones:

Declaratoria de Emergencia			
No.	Cantón	Estado	Fecha de activación
01	Pindal	Activo	24/02/2026
02	Zapotillo	Activo	24/02/2026
03	Celica	Activo	27/02/2026
04	Puyango	Activo	01/03/2026

## 8. Detalle de eventos adversos

Entre los casos más relevantes en los último 15 días podemos mencionar los siguientes:

- **Zapotillo/Paletillas/Varios sectores).** Producto a lluvias suscitadas el **04/03/2026**, se produjo la **inundación** en varios sectores de la parroquia.

**SITUACIÓN ACTUAL:** Las familias afectadas permanecen en sus viviendas. La vía de tercer orden continúa **parcialmente habilitada**

**AFECTACIONES:**

- 275 familias, 1100 personas afectadas (Afectaciones agrícolas)
- 3 viviendas afectadas
- 20 metros de longitud de vía de tercer orden
- 50 animales muertos (caprinos)
- 150 hectáreas de cultivos afectados
- 2 bienes públicos afectados (bomba de riego)

**ACCIONES DE RESPUESTA:**

**UGR de Zapotillo** realizó el levantamiento de información y confirmó la novedad. **SNGR** realizó la entrega de Asistencia Humanitaria a las familias afectadas. **SNGR** coordinó la atención del evento y realiza constante monitoreo.

- **Zapotillo/Garzareal/Varios sectores).** Producto a lluvias suscitadas el **04/03/2026**, se produjo la **inundación** en varios sectores de la parroquia.

**SITUACIÓN ACTUAL:** Las familias afectadas permanecen en sus viviendas. La vía de tercer orden continúa **parcialmente habilitada**

**AFECTACIONES:**

- 100 familias, 400 personas afectadas (Afectaciones agrícolas)
- 30 metros de longitud de vía de tercer orden
- 150 animales muertos (caprinos)
- 20 hectáreas de cultivos afectados
- 1 bien público afectado (bomba de riego)

**ACCIONES DE RESPUESTA:**

**UGR de Zapotillo** realizó el levantamiento de información y confirmó la novedad. **SNGR** realizó la entrega de Asistencia Humanitaria a las familias afectadas. **SNGR** coordinó la atención del evento y realiza constante monitoreo.

- **Zapotillo/Limones/Varios sectores).** Producto a lluvias suscitadas el **04/03/2026**, se produjo la **inundación** en varios sectores de la parroquia.  
**SITUACIÓN ACTUAL:** Las familias afectadas permanecen en sus viviendas. La vía de tercer orden continúa **parcialmente habilitada**  
**AFECTACIONES:**
  - 150 familias, 600 personas afectadas (Afectaciones agrícolas)
  - 20 metros de longitud de vía de tercer orden
  - 100 animales muertos (caprinos)
  - 50 hectáreas de cultivos afectados**ACCIONES DE RESPUESTA:**  
**UGR de Zapotillo** realizó el levantamiento de información y confirmó la novedad. **SNGR** realizó la entrega de Asistencia Humanitaria a las familias afectadas. **SNGR** coordinó la atención del evento y realiza constante monitoreo.
- **Puyango/Alamor/Varios sectores (Los Nogales, El Paraiso, El Tejar, Congo, Pueblo Nuevo, Trigopamba, San Francisco, Reina del Cisne, Landa Landa, Guápulas).** Por presencia de lluvias en la tarde del **01/03/2026**, se produjo un **aluvión** de agua y lodo afectando a calles y viviendas.  
**SITUACIÓN ACTUAL:** Las familias damnificadas permanecen en casa de familias acogientes. La vía de tercer orden continúa **parcialmente habilitada**.  
**AFECTACIONES:**
  - 6 familias, 18 personas damnificadas
  - 74 familias, 300 personas afectadas
  - 10 viviendas afectadas
  - 1 bien público afectado. (Captación de agua Laranime)
  - 2 establecimientos educativos afectados (Escuela de San pedro de Limo y Escuela Ruperto Alarcon El Alto)
  - 10 metros de longitud de vía.**ACCIONES DE RESPUESTA:**  
**COE CANTONAL** sesionó el 02/03/2026, actualizó cifras de afectaciones y activó la declaratoria de emergencia cantonal. **SNGR** realizó la entrega de Asistencia Humanitaria. **UGR Puyango** realizó el levantamiento de información y daños. **Cuerpo de Bomberos Puyango** verificó la novedad. **FFAA** colaboró con las tareas de limpieza en viviendas. **SNGR** coordinó la atención del evento y realiza constante monitoreo.
- **Celica/Pózul/Pózul (Cabecera Parroquial)** Debido a las lluvias suscitadas la noche del **27/02/2026** se produjo la acumulación de aguas lluvias en las calles provocando **inundación** en el lugar.  
**SITUACIÓN ACTUAL:** Las familias afectadas continúan habitando sus viviendas y varios tramos de vías de tercer orden permanecen **cerradas**  
**AFECTACIONES:**
  - 18 familias afectadas
  - 18 viviendas afectadas
  - 80% de servicio de transporte afectado
  - 20 metros de longitud de vía de tercer orden**ACCIONES DE RESPUESTA:**  
**COE Parroquial de San Juan de Pózul** sesionó con fecha **23/02/2026** y se declaró en sesión permanente. **UGR de Celica** realiza el levantamiento de información y daños. **Cuerpo de Bomberos de Celica** atendió la emergencia. **SNGR** coordinó la atención del evento y realiza constante monitoreo.

SitRep generado por la Dirección de Monitoreo de Eventos Adversos de la Secretaría de Nacional de Gestión de Riesgos.

**SitRep elaborado por:**

Nombre: Paulina Saritama - Operador de Monitoreo  
Correo electrónico: paulina.saritama@gestionderiesgos.gob.ec  
Teléfono: 073701242

Para ser agregado o removido de esta lista de SitRep, por favor envíe un correo electrónico a [sala.nacional@gestionderiesgos.gob.ec](mailto:sala.nacional@gestionderiesgos.gob.ec)

Para más información, visite nuestro sitio Web: <https://www.gestionderiesgos.gob.ec/informes-de-situacion-actual-por-eventos-adversos-ecuador/>

**SitRep aprobado por:**

Nombre: Victor Sánchez Parker - Analista de Monitoreo de Eventos Adversos  
Correo electrónico: victor.sanchez@gestionderiesgos.gob.ec  
Teléfono: 042593500 ext. 1603