

## SitRep No. 18 - Por Lluvias Año 2025 Imbabura - CIERRE

INFORME DE SITUACIÓN PROVINCIAL  
Este Informe cubre el período de 01.01.2025 al 31.12.2025

### 1. Puntos importantes

- Desde el 01 de enero de 2025 hasta el 31 de diciembre del 2025 en la provincia se registraron **151 eventos adversos** por lluvias, afectando a 6 cantones. Los eventos más recurrentes corresponden a: deslizamientos (68.87%), inundaciones (13.25%), Colapso en estructura (5.30%), vendaval (3.97%), Socavamiento (3.31%), Hundimiento (3.31%), Aluvión (1.32%), Tormenta eléctrica (0.66%).
- Durante el año 2025, los cantones que registraron mayor impacto a la población fueron: Pimampiro, Ibarra, Cotacachi, Otavalo, Antonio Ante, San Miguel de Urququí.
- En total, los eventos reportados impactaron a **795 personas**.
- El 24 de febrero de 2025, la Secretaría Nacional de Gestión de Riesgos, mediante RESOLUCIÓN Nro. SNGR- 046-2025, declara en **ALERTA AMARILLA** a 12 provincias del Ecuador, entre ellas, la provincia de Imbabura a fin de precautelar mayores afectaciones causadas a raíz del aumento de precipitaciones y deslizamientos de tierra.
- La SNGR ha entregado **un total de 483 bienes de asistencia humanitaria** en la provincia.

NIVEL DE AFECTACIÓN

# 2

Calificación realizada con base al Manual del COE 2017

### 2. Situación Hidrometeorológica.

Durante el periodo de lluvias en el año 2025, el INAMHI emitió **81 boletines meteorológicos relacionados a lluvias, tormentas y ráfagas de viento**, de los cuales 54 boletines meteorológicos fueron con estatus de advertencia, y 27 boletines de avisos a corto plazo.

Información que fue difundida y socializadas a las instituciones del Sistema Nacional Descentralizado de Gestión Integral de Riesgos de Desastres (SNDGIRD) en todos los niveles: cantonal, provincial y nacional, con el objetivo de alertar sobre los riesgos potenciales que podrían desencadenar eventos peligrosos por las condiciones meteorológicas adversas.



### 3. Eventos Adversos y Afectaciones - Resumen.





















Desde el 1 de enero de 2025 hasta el 31 de diciembre del 2025, por lluvias se han registrado **151 eventos adversos**, distribuidos de la siguiente manera:

Provincia	Total general	Deslizamiento	Inundación	Colapso en Infraestructura	Vendaval	Socavamiento	Hundimiento	Aluvión (Flujos)	Tormenta Eléctrica
COTACACHI	49	39	2	--	2	3	2	1	--
IBARRA	47	25	11	7	1	--	1	1	1
PIMAMPIRO	23	20	2	--	--	1	--	--	--
OTAVALO	14	9	1	--	3	1	--	--	--
SAN MIGUEL DE URQUQU	12	9	1	--	--	--	2	--	--
ANTONIO ANTE	6	2	3	1	--	--	--	--	--
<b>Total general</b>	<b>151</b>	<b>104</b>	<b>20</b>	<b>8</b>	<b>6</b>	<b>5</b>	<b>5</b>	<b>2</b>	<b>1</b>
		<b>68,87%</b>	<b>13,25%</b>	<b>5,30%</b>	<b>3,97%</b>	<b>3,31%</b>	<b>3,31%</b>	<b>1,32%</b>	<b>0,66%</b>

Fuente: Unidad de Monitoreo Imbabura SNGR - Instituciones del SNDGIRD. 11/03/2026 - 11:30

Por los eventos detallados en la tabla anterior, se han registrado las siguientes afectaciones:

Afectación a Personas:

	Personas heridas:	2		Fallecidos:	2
	Personas afectadas:	628		Familias afectadas:	195
	Personas damnificadas:	167		Familias damnificadas:	64
<b>Afectación a Viviendas:</b>					
	Viviendas afectadas:	196		Viviendas destruidas:	10
<b>Medios de Vida</b>					
	Animales Muertos:	6159		Afectación total o pérdida:	20.86
	Afectación Parcial:	66,64			
<b>Otras afectaciones</b>					
	Bienes públicos afectados:	22		Bienes públicos destruidos:	12
	Unidades Educativas con daño funcional:	12		Unidades Educativas con daño estructural:	4
	Bienes privados afectados:	5		Bienes Privados destruidos:	5
<b>Afectación a servicios básicos esenciales e infraestructura:</b>					
<b>Vías afectadas (kilómetros)</b>					
<b>Vías afectadas (kilómetros lineales):</b>					
	Primer orden:	0,56		Puentes afectados:	8
	Segundo orden:	1,68		Puentes destruidos:	2
	Tercer orden:	6,50			
	<b>Total vías afectadas:</b>	<b>8,74</b>			

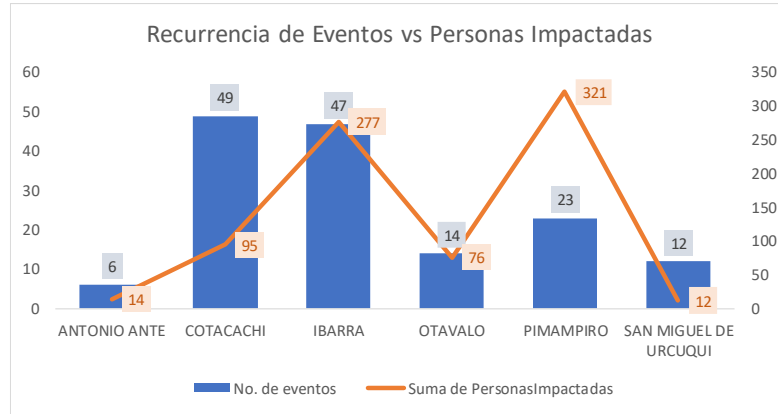
Fuente: Unidad de Monitoreo Imbabura SNGR – Instituciones del SNDGIRD. 11/03/2026 - 11:30

**Nota aclaratoria:** Toda la información de cifras mostradas en el presente Informe, está sujeta a variación en virtud del levantamiento continuo de información.

#### 4. Detalle de afectaciones por cantón (de 01 de enero al 31 de diciembre del año 2025 ).

Los cantones con mayor impacto a la población son: Pimampiro con 321 personas impactadas y 23 eventos registrados, Ibarra, con 277 personas impactadas y 47 eventos registrados, Cotacachi con 95 personas impactadas y 49 eventos registrados Otavalo con 76 personas impactadas y 14 eventos registrados, Antonio Ante con 14 personas impactadas y 6 eventos registrados, San Miguel de Urququí con 12 personas impactadas y 12 eventos registrados.

Cantón	No de Evento	Personas Impactadas	Personas Fallecidas	Personas Heridas	Personas Afectadas	Familias Afectadas	Personas Damnificadas	Familias Damnificadas	Viviendas Afectadas	Viviendas Destruídas	Est. Educativos Afectación Funcional	Est. Educativos Afectados	Puentes Afectados	Puentes Destruídos	Bienes Públicos Afectados	Bienes Públicos Destruídos	Bienes Privados Afectados	Bienes Privados Destruídos	Km. Lineales de Vías Afectadas	Ha. Cultivo Afectados	Ha. Cultivo Perdidos	Animales Muertos
PIMAMPIRO	23	321	0	1	238	82	83	37	21	7	1	1	1	0	3	3	0	4	1,34	53,11	20,55	6039
IBARRA	47	277	0	0	204	56	73	24	128	1	3	0	4	1	5	0	2	0	1,54	12,00	0,00	20
COTACACHI	49	95	0	1	84	23	11	3	15	2	5	0	2	1	7	6	2	0	5,05	1,53	0,04	0
OTAVALO	14	76	0	0	76	26	0	0	26	0	0	2	0	0	3	1	0	1	0,52	0,00	0,27	30
ANTONIO ANTE	6	14	2	0	14	4	0	0	4	0	2	1	1	0	0	0	0	0	0,03	0,00	0,00	70
SAN MIGUEL DE URQUQUI	12	12	0	0	12	4	0	0	2	0	1	0	0	0	4	2	1	0	0,26	0,00	0,00	0
<b>Total general</b>	<b>151</b>	<b>785</b>	<b>2</b>	<b>2</b>	<b>820</b>	<b>195</b>	<b>167</b>	<b>64</b>	<b>196</b>	<b>10</b>	<b>12</b>	<b>4</b>	<b>8</b>	<b>2</b>	<b>22</b>	<b>12</b>	<b>5</b>	<b>5</b>	<b>8,74</b>	<b>66,64</b>	<b>20,86</b>	<b>6159</b>



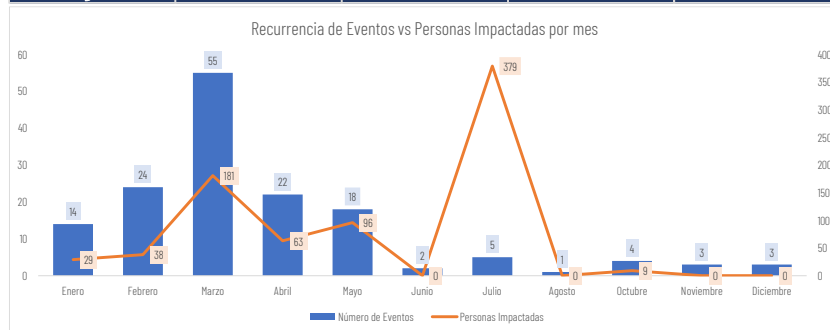
Fuente: Unidad de Monitoreo Imbabura SNGR - Instituciones del SNDGIRD. 11/03/2026 - 11:30

Nota: \*Personas impactadas incluye personas afectadas y damnificadas.

### Número de eventos vs Personas Impactadas por meses:

Desde el 01 de enero de 2025 hasta el 31 de diciembre del 2025, los eventos por lluvias alcanzaron su **mayor recurrencia en el mes de marzo** registrando el 36.42%; mientras que el mes con mayor impacto a la población fue **Julio** con el 47,67%.

Mes	Número de Eventos	Personas Impactadas	% de recurrencia Eventos	% de Personas Impactadas
Enero	14	29	9,27%	3,65%
Febrero	24	38	15,89%	4,78%
Marzo	55	181	36,42%	22,77%
Abril	22	63	14,57%	7,92%
Mayo	18	96	11,92%	12,08%
Junio	2	0	1,32%	0,00%
Julio	5	379	3,31%	47,67%
Agosto	1	0	0,66%	0,00%
Octubre	4	9	2,65%	1,13%
Noviembre	3	0	1,99%	0,00%
Diciembre	3	0	1,99%	0,00%
<b>Total general</b>	<b>151</b>	<b>795</b>	<b>100%</b>	<b>100%</b>



Fuente: Unidad de Monitoreo Imbabura SNGR - Instituciones del SNDGIRD. 11/03/2026 - 11:30

## 5. Asistencia humanitaria.

Por eventos producidos por lluvias desde el 01 de enero de 2025 al 31 de diciembre del 2025, se ha entregado la siguiente asistencia humanitaria:

- La SNGR ha entregado a la población afectada un total de **483 bienes de asistencia humanitaria**:

Provincia	KCA (15 días - 4 personas)	KPRH (para 3 días)	Kit de Aseo Personal	Kit de Limpieza)	Camas	Cobijas / Frazadas	Colchones	Kit de Dormir	Kit de Vajilla	Almohada	Tanque de 2500 lt	Purificador de Agua	Base Metálica para tanques de	Total Bienes	Personas beneficiadas	Familias beneficiadas
ANTONIO ANTE	4	0	4	4	0	0	0	8	0	0	0	0	0	20	14	4
COTACACHI	0	9	9	1	0	0	0	0	0	0	1	9	1	30	26	9
IBARRA	57	6	45	20	30	0	0	40	35	0	0	0	0	233	158	51
OTAVALO	17	5	15	15	0	0	0	6	0	0	0	0	0	58	65	20
PIMAMPIRO	92	0	13	1	0	2	2	24	2	4	0	2	0	142	191	64
<b>Total general</b>	<b>170</b>	<b>20</b>	<b>86</b>	<b>41</b>	<b>30</b>	<b>2</b>	<b>2</b>	<b>78</b>	<b>37</b>	<b>4</b>	<b>1</b>	<b>11</b>	<b>1</b>	<b>483</b>	<b>454</b>	<b>148</b>

Fuente: Unidad de Monitoreo Imbabura SNGR - Instituciones del SNDGIRD. 11/03/2026 - 11:30

- Desde el 01 de enero de 2025 hasta el 31 de diciembre del 2025, las Instituciones del Sistema Nacional Descentralizado de Gestión Integral de Riesgos y Desastres (SNDGIRD), han entregado un total de **51194 bienes de asistencia humanitaria**. En cumplimiento al Decreto Ejecutivo N°. 316 de fecha 6 de enero de 2022, donde se crea el "Bono de contingencia para personas afectadas por eventos de origen natural o antrópico", la Secretaría de Nacional de Gestión de Riesgos solicita al MDH se active el Bono de Contingencia para personas damnificadas por lluvias conforme al levantamiento EVIN entregándose un total de **43 bonos**.

Provincia	KCA (15 días - 4 personas)	Kit de Aseo Personal	Kit de Vestir	Kit de Limpieza	Kit de Dormir	Kit de Cocina	Silla de Ruedas	Agua Distribuida en Tanqueros (gal) Potable	Bono de Contingencia por Evento Natural o Antrópico	Kit Escolar	Otros	Total Bienes	Personas beneficiadas	Familias beneficiadas
COTACACHI	7	0	11	1	3	2	0	0	0	0	1	25	112	35
IBARRA	3	2	86	0	3	0	0	16013	23	4	7	16141	1206	148
OTAVALO	0	0	0	0	0	0	0	22000	0	0	0	22000	2400	60
PIMAMPIRO	0	0	5	0	0	0	3	0	20	0	300	328	87	23
SAN MIGUEL DE URQUQUI	0	0	0	0	0	0	0	12700	0	0	0	12700	4904	506
<b>Total general</b>	<b>10</b>	<b>2</b>	<b>102</b>	<b>1</b>	<b>6</b>	<b>2</b>	<b>3</b>	<b>50713</b>	<b>43</b>	<b>4</b>	<b>308</b>	<b>51194</b>	<b>8709</b>	<b>772</b>

Fuente: Unidad de Monitoreo Imbabura SNGR - Instituciones del SNDGIRD. 11/03/2026 - 11:30

## 6. Declaratorias emitidas y COE activados:

Declaratorias de niveles de alertas en todo el país:

Nivel de Gobierno	Provincia	Cantón	Parroquia	Fecha de declaratoria	Nivel de Alerta	Descripción
Alerta Regional	Imbabura	--	--	24/02/2025	Amarilla	12 provincias del Ecuador, a fin de precautelar mayores afectaciones causadas a raíz del aumento de precipitaciones y deslizamientos de tierra.

Comités de Operaciones de Emergencias (COE) activados:

Desde el 01 de enero de 2026 hasta el 31 de diciembre del 2025 se ha activaron 10 COEs cantonales.

Nro	Fecha (Acta/Resolución/MTT/Declaratoria)	Provincia	Cantón	Estado
1	14-jul-25	Imbabura	Pimampiro	No Activo
2	5-may-25	Imbabura	Antonio Ante	No Activo
3	3-may-25	Imbabura	Antonio Ante	No Activo
4	3-may-25	Imbabura	Otavalo	No Activo
5	21-mar-25	Imbabura	Pimampiro	No Activo
6	12-mar-25	Imbabura	Pimampiro	No Activo
7	11-mar-25	Imbabura	Pimampiro	No Activo
8	27-feb-25	Imbabura	San Miguel de Urququí	No Activo
9	17-feb-25	Imbabura	Ibarra	No Activo
10	13-feb-25	Imbabura	Cotacachi	No Activo

## 7. Eventos adversos de alto impacto

A continuación, se detallan los eventos adversos relevantes:

### Pimampiro

- Chugá/ Ingreso a la parroquia, San Onofre, San Francisco de Palmares, Chugá, El Sitio, Guaguala, Pan de Azúcar, varios sectores,** Producto de las fuertes precipitaciones presentadas la madrugada del 03/07/2025, se registraron varios deslizamientos cerrando las vías de tercer orden en su totalidad, los mismos que han afectado a viviendas, cultivos, bienes públicos. Mediante el ACTA 013-GADPRCH-2025, con fecha 07/07/2025, se realizó la Declaratoria de Emergencia Parroquia Chugá por lluvias, en el que se resuelve en el Art. 1ero. Declarar en Estado de Emergencia. Las vías se encuentran habilitadas, sin embargo, la maquinaria del GAD Parroquial conjuntamente con la de la Prefectura de Imbabura se encuentra realizando mantenimiento vial permanente.
  - 2 familias y 40 personas damnificadas
  - 13 familias y 51 personas afectadas
  - 19 viviendas afectadas
  - 6 viviendas destruidas
  - 2 bienes públicos destruidos (1 tubería de conducción de agua de consumo, 1 canal de riego)

- 11,52 hectáreas de cultivos afectados (aguacate, granadilla, reina claudia, mora, manzana, tomate de árbol, uvilla)
- 6 hectáreas de cultivos destruidos (2 ha. de aguacate, 2 ha. de granadilla, 2 ha. de uvilla)
- 300 metros lineales de vía afectada

GAD Parroquial y GAD Provincial realizan los trabajos de mantenimiento vial de forma permanente.

- **San Francisco de Sigspamba/ Ramos Danta, frente a El Carmelo.** Producto de las fuertes precipitaciones de la madrugada del 11/03/2025, se dio un deslizamiento producto de esto destruyó una vivienda en el que se encontraba 3 personas, afectó a cultivos y a un invernadero. Se activó el COE cantonal para la coordinación de acciones de respuesta y movilización de recursos. El deslizamiento continúa activo, el material sigue desprendiéndose de la parte alta del talud, cayendo en ambos lados río Blanco y la quebrada de Yuquín, además, se ha evidenciado agrandamiento de las grietas y la creación de nuevas grietas, la búsqueda de las personas desaparecidas no se realizó debido al peligro inminente que existe en el sitio, también se verificó que no hay rutas de evacuación para poder ingresar y salir del lugar, se recomendó restringir el acceso a la zona afectada. Al momento ya no genera peligro a personas o bienes. Se informa que el familiar de las personas extraviadas se encuentra realizando trámites legales de forma particular iniciando la Demanda de Presunción de Muerte en el que establece que cuando una persona desaparece tras un evento de peligro inminente (como un deslizamiento o desastre natural) y han transcurrido seis meses sin noticias, se puede solicitar la presunción de muerte y posesión definitiva de bienes. El río Blanco se encuentra en su cauce normal.
  - 1 familia y 2 personas damnificadas (perdida de vivienda)
  - 1 familia y 1 persona afectada (evacua por seguridad)
  - 3 personas extraviadas
  - 0.65 ha de cultivos perdidos (plantas frutales mandarina, limón, durazno y aguacate)
  - 1 bien privado destruido (invernadero de estructura mixta)
  - 1 vivienda destruida.

SNGR mediante quipux solicitó información al GAD Cantonal Pimampiro de las acciones realizadas, por lo que el GAD Cantonal Pimampiro mediante el Memorando Nro. GADM-SPP-PS-2025-740-M, con fecha 03 de diciembre del 2025 emite la información del trámite que se encuentra realizando el familiar de las personas extraviadas.

- **San Francisco de Sigspamba/Ramos Danta, San Miguel, Centro Parroquial San Francisco, San Vicente, La Floresta, Bellavista, El Carmelo, otros sectores.** Producto de las fuertes precipitaciones presentadas la madrugada del 02/07/2025 y todo el día del 03/07/2025, se registraron varios deslizamientos en la vía de tercer orden que comunican a la parroquia y en las vías internas en donde los comuneros tienen terrenos productivos o la crianza de animales.

El 05/07/2025 se suscitó un nuevo deslizamiento en el sector de Bellavista cuando un Sr. de 27 años se encontraba realizando trabajos en su terreno, sin embargo, al bajar material de la ladera le impacto de forma directa, le movilizaron a una casa de salud y posterior fue dado el alta médica. Las vías se encuentran habilitadas, sin embargo, la maquinaria del GAD Parroquial conjuntamente con la de la Prefectura de Imbabura se encuentra realizando mantenimiento vial permanente.

- 1 persona herida
- 24 familias y 41 personas damnificadas
- 40 familias y 75 personas afectadas
- 19,34 hectáreas de cultivos afectados (aguacate, mandarina, granadilla, tomate de árbol)
- 10 hectáreas de cultivos perdidos (aguacate, mandarina y granadilla)
- 3 bienes privados destruidos (piscícolas producciones de truchas)
- 6 039 animales muertos (6000 truchas muertas y 39 vacunos)
- 100 % de energía eléctrica afectada - al momento restablecida
- 195 familias y 976 personas afectadas indirectamente (cierre de vías)

GAD Parroquial y GAD Provincial realizan los trabajos de mantenimiento vial de forma permanente.

- **Chugá/ Ingreso a la parroquia, San Onofre, San Francisco de Palmares, Chugá, El Sitio, Guaguala, Pan de Azúcar, varios sectores.** Producto de las fuertes precipitaciones presentadas la madrugada del 03/07/2025, se registraron varios deslizamientos cerrando las vías de tercer orden en su totalidad, los mismos que han afectado a viviendas, cultivos, bienes públicos.

Mediante el ACTA 013-GADPRCH-2025, con fecha 07/07/2025, se realizó la Declaratoria de Emergencia Parroquia Chugá por lluvias, en el que se resuelve en el Art. 1ero. Declarar en Estado de Emergencia. Las vías se encuentran habilitadas, sin embargo, la maquinaria del GAD Parroquial conjuntamente con la de la Prefectura de Imbabura se encuentra realizando mantenimiento vial permanente.

- 12 familias y 40 personas damnificadas
- 13 familias y 51 personas afectadas
- 19 viviendas afectadas
- 6 viviendas destruidas
- 2 bienes públicos destruidos (1 tubería de conducción de agua de consumo, 1 canal de riego)
- 11,52 hectáreas de cultivos afectados (aguacate, granadilla, reina claudia, mora, manzana, tomate de árbol, uvilla)

- 6 hectáreas de cultivos destruidos (2 ha. de aguacate, 2 ha. de granadilla, 2 ha. de uvilla)
- 300 metros lineales de vía afectada

GAD Parroquial y GAD Provincial realizan los trabajos de mantenimiento vial de forma permanente.

#### Ibarra

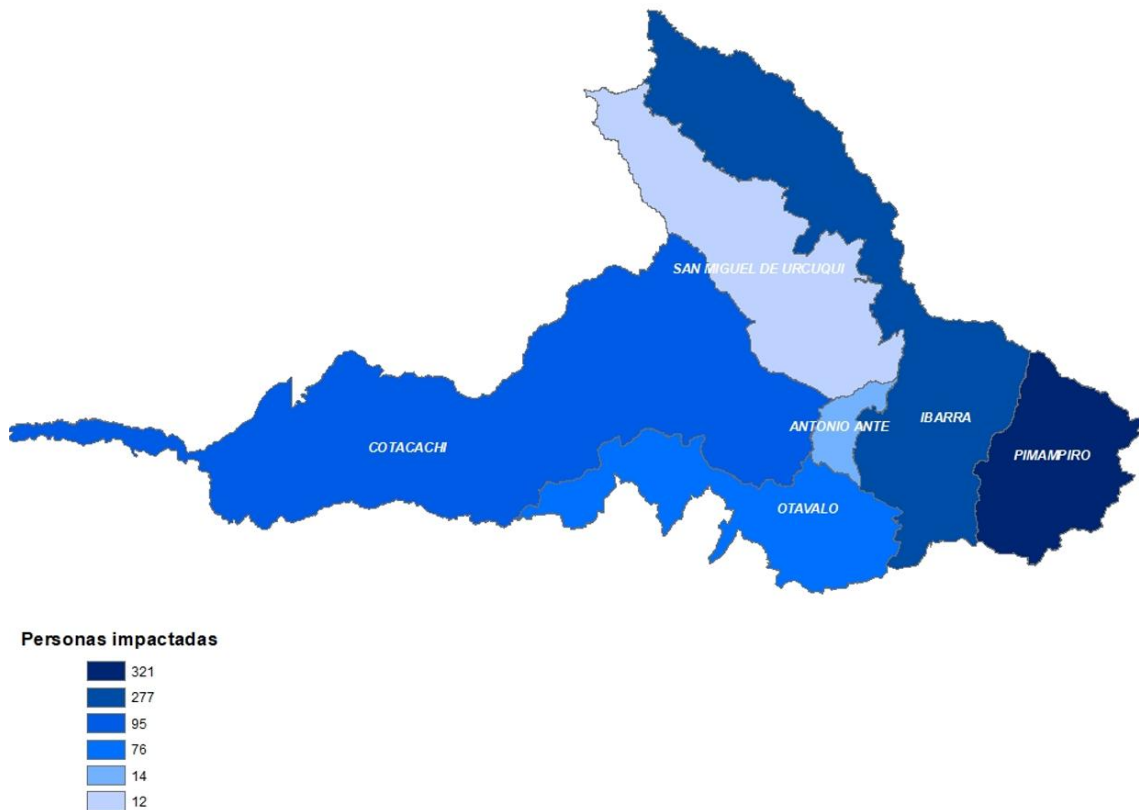
- **Angochagua/Sector El Barrio Zuleta**, Producto de las fuertes precipitaciones registradas la tarde del 07/03/2025, se suscitó el desbordamiento del río Tahuando que afecto a viviendas y vías de segundo orden. Se realizó la evaluación por las instituciones competentes se determinan las afectaciones de las viviendas y familias como la entrega de asistencia humanitaria. Se realizó los trabajos de limpieza y encause de material pétreo en río Tahuando.

- 21 familias 76 personas afectadas.
- 8 familias y 27 personas damnificadas (por la pérdida total de electrodomésticos y bienes de dormitorio)
- 29 viviendas afectadas.
- 30 metros lineales de vía afectada (habilitada)
- 1 bien privado (puente de propiedad privada afectado, 40%)

SNGR – UAR emite el Informe Técnico de análisis de movimiento de masa N°. SNGR-IASR-01-2025-003, del 19 -03-2025, donde determina que de acuerdo a la cartografía de amenazas de inundación la zona se encuentra en una categoría baja a amenazas, sin embargo, las lluvias intensas son un factor determinante para este tipo de riesgos; y en base a la relación establecida entre amenaza, exposición y vulnerabilidad se encuentra en un riesgo alto por desbordamiento del río Tahuando, especialmente en las zonas bajas y cercanías al cauce, por lo que se recomienda procesos de mejora y fortalecimiento de la infraestructura hidráulica, mantenimiento o ampliación de diques, canales de desvío, muros de contención, sistemas de drenajes, post estudio técnico que permita controlar el caudal del río durante temporadas de lluvias intensas.

## 8. Mapa de afectación por lluvias

Mapa personas impactadas por lluvias desde el 01 de enero al 31 de diciembre del 2025.



SitRep generado por la Unidad de Monitoreo de Eventos Adversos Imbabura de la Secretaría de Nacional de Gestión de Riesgos.

#### SitRep elaborado por:

Nombre: Cynthia Delgado – Responsable Técnico de la Unidad Monitoreo de Eventos Adversos  
Correo electrónico: cynthia.delgado@gestionderiesgos.gob.ec  
Teléfono: 063700503

#### SitRep aprobado por:

Nombre: Javier Sarango – Analista de la Dirección Nacional de Monitoreo de Eventos Adversos  
Correo electrónico: javier.sarango@gestionderiesgos.gob.ec  
Teléfono: 042593500 ext. 1960

Para ser agregado o removido de esta lista de SitRep, por favor envíe un correo electrónico a [sala.nacional@gestionderiesgos.gob.ec](mailto:sala.nacional@gestionderiesgos.gob.ec)  
Para más información, visite nuestro sitio Web: <https://www.gestionderiesgos.gob.ec/informes-de-situacion-actual-por-eventos-adversos-ecuador/>