

## SitRep No. 18 – Lluvias - desde el 01 de enero de 2026 a la fecha-Los Ríos

INFORME DE SITUACIÓN PROVINCIAL

Este Informe cubre el período de 01.01.2026 al 31.03.2026 21:30

El próximo SITREP será emitido o en caso de generarse nueva actividad relevante

### 1. Puntos importantes

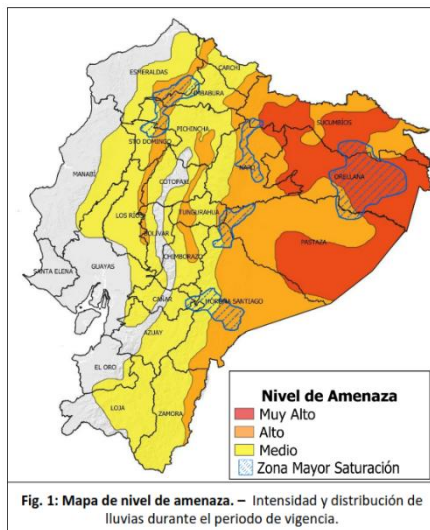
- Desde el 1 de enero de 2026 hasta la presente fecha se han registrado **128 eventos adversos por lluvias afectando 11 cantones**. Los eventos más recurrentes corresponden a: inundaciones (68.75%), vendavales (8.59%), lluvias intensas (8.59%), hundimientos (7.03%), deslizamientos (5.47%), tormentas eléctricas (0.78%) y erosión hídrica (0.78) entre los principales.
- En lo que va de año 2026, los cantones con mayor impacto a la población son: Vinces, Babahoyo y Baba.
- Mediante la **Resolución Nro. SNGR-036-2026** emitida el **20 de febrero del 2026**, por la Secretaría Nacional de Gestión de Riesgos, se resolvió mantener en **Alerta Roja** a la provincia de **Los Ríos**, Pichincha y Esmeraldas.
- Mediante **Resolución Nro. SNGR- 48-2026**, emitida el 12 de marzo de 2026, por la Secretaría Nacional de Gestión de Riesgos se resolvió: MODIFICAR la Declaratoria de Emergencia Regional emitida mediante Resolución Nro. SNGR-040-2026, de fecha 27 de febrero de 2026, a Declaratoria de Emergencia Nacional.
- Se mantienen activos por época lluviosa el COE provincial de Los Ríos y 6 COE'S Cantonales: Babahoyo, Quevedo, Ventanas, Vinces, Quinsaloma, Urdaneta.
- Se mantienen activos por declaratoria de emergencia cantonal 5 GAD'S Cantonales: GAD Babahoyo el 10/02/2026; GAD Vinces el 09/03/2026; GAD Quinsaloma el 09/03/2026, GAD Urdaneta el 10/03/2026 y GAD Ventanas el 11/03/2026.
- En lo que va del 2026, por Lluvias se han activado 11 alojamientos temporales, de los cuales **6** se encuentran **activos** y **5** se encuentran **cerrados**, adicional, existe 1 alojamiento temporal implementado.

NIVEL DE  
AFECTACIÓN

3

Calificación realizada  
con base al Manual  
del COE 2017

### 2. Situación Hidrometeorológica actual.



En aviso a **corto plazo N° 20**, emitido por el INAMHI, vigente Desde las **19:00 del 28 de marzo hasta las 07:00 del 01 de abril de 2026**, En los próximos días incrementará la intensidad y distribución de precipitaciones, acompañadas de tormentas y ráfagas de viento, con mayor énfasis en la región Amazónica, zona interior del norte del Litoral, norte y centro de la Sierra y zonas de cordillera. Los días de mayor relevancia tienden a enfocarse entre el 29 y 31 de marzo.

- **Región Litoral:** eventos puntuales altos en el interior de Esmeraldas y Santo Domingo.

REGIÓN	Precipitación acumulada diaria (mm/24h)		
	Nivel Medio	Nivel Alto	Muy Alto
Litoral	10 – 18	19 – 41	-
Interandina	8 – 11	12 – 30	-
Amazonía	22 – 31	32 – 54	55 – 100

#### ESTADO DE CUERPOS DE AGUA.

En el seguimiento realizado por la Unidad de Monitoreo de la SNGR Los Ríos, al momento de la publicación de este informe no se registran cuerpos de agua desbordados, sin embargo **se reportan 05 cuerpos de agua con tendencia a aumentar de nivel**.

05 Cuerpos de Agua Con tendencia a aumentar de nivel				
No.	Cantón	Parroquia	Sector	Nombre de río
1	Babahoyo	Febres Cordero (Las Juntas) (Cab. en Mata de Cacao)	San Antonio	San Antonio
2	Babahoyo	Febres Cordero (Las Juntas) (Cab. en Mata de Cacao)	rcto. San Pedro	Las Juntas
3	Babahoyo	Barreiro	Barreiro Nuevo	San Pablo
4	Babahoyo	El Salto	Coop. Jorge Yáñez	La Virgen
5	Babahoyo	La Unión	La Puntilla	La Clementina

### 3. Eventos Peligrosos y Afectaciones - Resumen.

Desde el 01 de enero del 2026 a la fecha, por lluvias se han registrado **128 eventos peligrosos**, distribuidos de la siguiente manera:






No.	Cantón	Nro. Eventos	Inundación	Vendaval	Lluvias Intensas	Hundimiento	Deslizamiento	Tormenta Eléctrica	Erosión Hídrica
1	Babahoyo	41	29	4	2	5	0	1	0
2	Urdaneta	20	13	1	3	1	1	0	1
3	Ventanas	16	10	1	2	1	2	0	0
4	Montalvo	12	9	2	0	0	1	0	0
5	Vinces	9	8	0	1	0	0	0	0
6	Quevedo	9	6	0	1	0	2	0	0
7	Baba	8	4	2	0	2	0	0	0
8	Mocache	3	2	0	0	0	1	0	0
9	Puebloviejo	3	2	1	0	0	0	0	0
10	Palenque	2	1	0	1	0	0	0	0
11	Quinsaloma	2	2	0	0	0	0	0	0
12	Valencia	2	1	0	1	0	0	0	0
11	Buena Fe	1	1	0	0	0	0	0	0
Total general		128	88	11	11	9	7	1	1
Porcentaje		100%	68.75%	8.59%	8.59%	7.03%	5.47%	0.78%	0.78%

Fuente: Unidades de Monitoreo SNGR – Instituciones del SNDGIRD. 31/03/2026 – 13:00

Por los eventos detallados en la tabla anterior, se han registrado las siguientes afectaciones:

### 4. Eventos Peligrosos y Afectaciones - Resumen.

#### Afectación a Personas:

	Personas fallecidas:	3			
	Personas afectadas:	16.243		Familias afectadas:	5.425
	Personas Damnificadas:	5.083		Familias damnificadas:	1.971





#### Afectación a Viviendas:

	Viviendas afectadas:	6.263		Viviendas destruidas:	6
---	----------------------	-------	---	-----------------------	---

#### Afectación a servicios básicos esenciales e infraestructura:

	<b>Vías afectadas (metros lineales):</b>				
	Primer orden:	5.80		Puentes afectados:	1
	Segundo orden:	0.62			
	Tercer orden:	0.88		Puentes destruidos:	2
	<b>Total vías afectadas:</b>	<b>7.30</b>			

#### Medios de Vida

	<b>Superficie agrícola (hectáreas):</b>				
	Afectación total o pérdida:	1.986,52		Animales afectados:	16
	Afectación parcial:	4.982,29		Animales muertos:	9
	<b>Total de superficie</b>	<b>6.968,81</b>			

#### Otras afectaciones

	Bienes públicos afectados: (10 muros de contención – 8 postes de luz, 1 alcantarillado, EMSABA EP, 1 Universidad (UTB), 1 Subestación Eléctrica CNEL,	25		Unidades Educativas afectadas:	2
				Unidades Educativas con afectación funcional:	53

1 Mercado Municipal 24 de mayo, 1 UVC, 1 Terminal Terrestre  
Babahoyo)



Bienes privados afectados:

(1 chiva, 1 Paseo Shopping Babahoyo, 1 Tuti, 1 Panadería  
Nacional, 1 Piscina San Pablo)

6

Total de unidades educativas impactadas: 55

Fuente: Unidades de Monitoreo SNGR – Instituciones del SNDGIRD. 31/03/2026 – 13:00

Nota aclaratoria: Toda la información de cifras mostradas en el presente Informe está sujeta a variación en virtud del levantamiento continuo de información.

## 5. Detalle de afectaciones por cantón (de 1 de enero del año 2026 a la fecha).

El cantón con mayor impacto a la población es Vinces, con 6.545 personas impactadas y Babahoyo con 5.416 personas impactadas.

Cantón	No de Evento	Personas Fallecidas	Personas Impactadas	Personas Afectadas	Familias Afectadas	Personas Damnificadas	Familias Damnificadas	Viviendas Afectadas	Viviendas Destruídas	Puentes Afectados	Puentes Destruídos	Bienes Públicos Afectados	Bienes Privados Afectados	Km. Lineales De Vías Afectadas	Animales Afectados	Animales Muertos
Vinces	9	0	6.545	1.941	732	4.604	1.733	1.465	4	0	0	1	0	0.22	0	0
Babahoyo	41	2	5.416	5.148	1.649	268	156	1.811	1	0	0	9	5	6.22	0	0
Baba	8	0	3.335	3.334	1.053	1	1	1.054	0	0	0	0	0	0	0	0
Urdaneta	20	1	1.621	1.606	640	15	7	520	0	1	2	4	0	0.22	2	0
Montalvo	12	0	1.054	860	320	194	73	387	0	0	0	2	1	0.38	14	9
Quinsaloma	2	0	1.040	1.040	260	0	0	260	0	0	0	0	0	0	0	0
Mocache	3	0	780	780	192	0	0	192	0	0	0	0	0	0.03	0	0
Valencia	2	0	744	744	186	0	0	186	0	0	0	0	0	0.02	0	0
Ventanas	16	0	572	571	298	1	1	296	1	0	0	0	0	0.1	0	0
Palenque	2	0	150	150	75	0	0	75	0	0	0	0	0	0.01	0	0
Quevedo	9	0	67	67	19	0	0	16	0	0	0	1	0	0.1	0	0
Buena Fe	1	0	2	2	1	0	0	1	0	0	0	0	0	0	0	0
Puebloviejo	3	0	0	0	0	0	0	0	0	0	0	8	0	0	0	0
<b>Total general</b>	<b>128</b>	<b>3</b>	<b>21.326</b>	<b>16.243</b>	<b>5.425</b>	<b>5.083</b>	<b>1.971</b>	<b>6.263</b>	<b>6</b>	<b>1</b>	<b>2</b>	<b>25</b>	<b>6</b>	<b>7.30</b>	<b>16</b>	<b>9</b>

Fuente: Unidades de Monitoreo SNGR – Instituciones del SNDGIRD. 31/03/2026 – 13:00

A continuación, se presenta el detalle de personas fallecidas a causa de eventos relacionados con lluvias desde enero 2026:

No.	Cantón	Parroquia	Sector	Evento	Fecha Del Evento	Personas Fallecidas	Descripción General De Evento
1	Babahoyo	Pimocha	El Desquite	2026-02290	12/03/2026	1	Por el desbordamiento del río Babahoyo se inundó una vivienda; un ciudadano de 58 años sufrió una descarga eléctrica al intentar apagar una bomba de agua, cayendo al agua del lugar y por consiguiente fallecer al instante.
2	Babahoyo	Babahoyo, Cabecera Cantonal	Calles Olmedo y Tercera Peatonal	2026-02371	14/03/2026	1	Por desbordamiento del río San Pablo, un adulto mayor de sexo masculino resultó fallecida al interior de su domicilio por ahogamiento, ya que se encontraba dormido bajo efectos de medicamentos.
3	Urdaneta	Ricaurte	Rcto. La Industria	2026-02481	16/03/2026	1	Por fuerte aumento del río Guambabí, se vio afectadas las bases de un puente artesanal elaborado por los ciudadanos del lugar, provocando una erosión hídrica, en donde se reportó la caída de una persona que cae al caudal y falleció por golpes con las piedras de la zona baja.
<b>Total</b>						<b>3</b>	

## 6. Alojamientos temporales

En lo que va del 2026, por lluvias se han activado 11 alojamientos temporales, de los cuales 6 se encuentran activos y 5 cerrados, adicional, existe 1 alojamiento temporal implementado.

•Alojamientos temporales activos:

Nro.	Cantón	Parroquia	Tipo	Nombre del Alojamiento	Fecha De Apertura	# Familias	#Personas
1	Babahoyo	Pimocha	Albergue Temporal	Edificio Municipal	10/3/2026	13	35
2	Babahoyo	Febres Cordero	Albergue Temporal	Iglesia Católica Cristo Rey	10/3/2026	9	14
3	Babahoyo	Dr. Camilo Ponce	Albergue Temporal	Coliseo de Fútbol Sala Carlos Alvarado	12/3/2026	14	37
4	Babahoyo	Barreiro	Albergue Temporal	EX UPC de Barreiro	12/3/2026	6	18
5	Baba	Baba	Albergue Temporal	Escuela de Educación Básica Intiraymi	17/3/2026	1	4
6	Baba	Baba	Albergue Temporal	CNH Niños del Futuro El Kiosko	17/3/2026	1	7
<b>Total General</b>						<b>29</b>	<b>76</b>

Fuente: Unidades de Monitoreo SNGR – Instituciones del SNDGIRD. 31/03/2026 – 13:00

•Alojamiento implementado:

En el marco de las acciones de la SNGR, adicional a los alojamientos activados, se mantiene 1 alojamiento implementado, mismo que está disponible para recibir a familias afectadas.

Nro.	CANTÓN	PARROQUIA	Tipo	Nombre del alojamiento	Fecha de Apertura
1	Vinces	Antonio Sotomayor	Albergue Temporal	Escuela Victor mercante	11/03/2026
Total General					

Fuente: Unidades de Monitoreo SNGR – Instituciones del SNDGIRD. 31/03/2026 – 13:00

#### •Alojamiento temporal cerrado:

Nro.	Cantón	Parroquia	Tipo	Nombre del Alojamiento	Fecha De Apertura	Feccha de cierre
1	Quinsaloma	Quinsaloma	Albergue Temporal	Casa Comunal Las Casitas del cantón Quinsaloma	11/03/2026	12/03/2026
2	Ventanas	Zapotal	Albergue Temporal	Casa Comunal Los Girasoles	12/3/2026	30/03/2026
3	Babahoyo	Febres Cordero	Albergue Temporal	Ex CDI de Pimocha	06/03/2026	30/03/2026
4	Babahoyo	Dr. Camilo Ponce	Albergue Temporal	Centro de Catequesis de la parroquia Nuestra Señora del Carmen "El Cafetal"	13/03/2026	30/03/2026
5	Babahoyo	Dr. Camilo Ponce	Albergue Temporal	U.E Juan E Verdesoto	15/03/2026	30/03/2026

Fuente: Unidades de Monitoreo SNGR – Instituciones del SNDGIRD. 31/03/2026 – 13:00

## 7. Asistencia humanitaria.

Por eventos producidos por lluvias desde el 01 de enero de 2026 a la fecha, se ha entregado la siguiente asistencia humanitaria:

- La SNGR ha entregado a la población afectada un total de **4.626** bienes de asistencia humanitaria:

Provincia	KCA (15 días – 4 personas)	KPRH (para 3 días)	Kit de Aseo Personal	Kit de Dormir	Kit de Vajilla	Kit de Limpieza (albergue)	Total Bienes	Personas beneficiadas	Familias beneficiadas
Baba	70	933	0	0	0	0	1.003	3.130	1.002
Babahoyo	435	901	30	28	0	1	1.395	2.997	1.028
Montalvo	288	341	2	7	2	0	640	1.267	449
Quinsaloma	0	270	45	20	0	0	335	1.000	250
Urdaneta	39	511	10	10	9	0	579	1.423	497
Ventanas	1	293	11	18	1	0	324	564	182
Vinces	0	350	0	0	0	0	350	809	350
<b>Total general</b>	<b>833</b>	<b>3.599</b>	<b>98</b>	<b>83</b>	<b>12</b>	<b>1</b>	<b>4.626</b>	<b>11.190</b>	<b>3.758</b>

Fuente: Unidades de Monitoreo SNGR – Instituciones del SNDGIRD. 30/03/2026 – 13:00

- Desde el 01 de enero, la Instituciones del Sistema Nacional Descentralizado de Gestión Integral de Riesgos y Desastres (SNDGIRD), han entregado un total de **3.633** bienes de asistencia humanitaria:

Provincia	KPRH (para 3 días)	Kit de Aseo Personal	Kit de Dormir	Agua en Recipiente no Retornable (gal)	Saquillos Control de Inundaciones	Kit de Alojamiento o herramientas familiar	Total Bienes	Personas beneficiadas	Familias beneficiadas
Babahoyo	10	1	1	2	0	32	46	156	41
Mocache	1	0	0	0	0	0	1	4	1
Urdaneta	0	0	0	0	400	0	400	8	1
Valencia	186	0	0	0	0	0	186	744	186
Vinces	0	0	0	0	3.000	0	3.000	0	50
<b>Total general</b>	<b>197</b>	<b>1</b>	<b>1</b>	<b>2</b>	<b>3.400</b>	<b>32</b>	<b>3.633</b>	<b>912</b>	<b>279</b>

Fuente: Unidades de Monitoreo SNGR – Instituciones del SNDGIRD. 30/03/2026 – 13:00

## 8. Declaratorias de Alerta y emergencia vigentes:

- **Declaratoria de Alerta Regional.**  
Mediante la Resolución Nro. SNGR-040-2026, emitida por la Secretaría Nacional de Gestión de Riesgos, se resolvió declarar **Alerta Roja** con el fin de precautelar y reducir mayores afectaciones ocasionadas por el incremento de las precipitaciones y los deslizamientos de tierra. Entre las provincias priorizadas se identificó a la provincia de Los Ríos, Pichincha y Esmeraldas.
- **Declaratoria de Emergencia Nacional.**  
Mediante **Resolución Nro. SNGR- 48-2026**, emitida el 12 de marzo de 2026, por la Secretaría Nacional de Gestión de Riesgos se resolvió: MODIFICAR la Declaratoria de Emergencia Regional emitida mediante Resolución Nro. SNGR-040-2026, de fecha 27 de febrero de 2026, a Declaratoria de Emergencia Nacional.
- **Declaratorias en emergencia Provincial:**

Fecha de declaratoria	Provincia	Fecha de Cierre	Observación
18/03/2026	Los Ríos	17/05/2026	El COE provincial Los Ríos indica que por la época lluviosa se declara en emergencia por la época lluviosa, por un plazo de 60 días, con la finalidad de viabilizar la adopción de medidas administrativas, técnicas y financieras que permitan la atención de la emergencia, la protección de la población afectada y la ejecución de acciones de respuesta, mitigación y recuperación frente a los efectos del invierno.

• **Declaratorias en emergencias cantonales:**

Fecha de declaratoria	Cantón	Fecha de Cierre	Observación
09/03/2026	Babahoyo	08/05/2026	Declaratoria de emergencia por lluvias
09/03/2026	Vinces	08/05/2026	DECLARAR LA EMERGENCIA al cantón Vinces por sesenta días, con el fin de que las instituciones públicas o empresas públicas o privadas puedan agilizar los procesos de contratación pública necesarios para la atención de la crisis, conforme a la Ley Orgánica del Sistema Nacional de Contratación Pública
09/03/2026	Quinsaloma	07/05/2026	DECLARATORIA DE EMERGENCIA, en base a los informes de las MTT de la situación actual que se encuentra en el cantón Quinsaloma por la fuerte etapa invernal.
10/03/2026	Urdaneta	09/05/2026	Declarar la Emergencia en el Cantón Urdaneta, debido a la fuerte etapa invernal que azota al territorio y a sus habitantes, por los efectos de las fuertes lluvias, e Institucional, con la finalidad de desarrollar las acciones preventivas, protectoras y reductoras del riesgo que precautelen la vida de las personas, protejan los recursos, infraestructuras, bienes, servicios.
11/03/2026	Ventanas	10/05/2026	Declarar el estado de emergencia en el cantón Ventanas por las afectaciones generadas por la temporada invernal (inundaciones, deslizamientos y daños a infraestructura), para ejecutar acciones de respuesta, mitigación y recuperación.

• **Declaratoria de alerta cantonal:**

Nivel de Gobierno	Cantón	Eventos peligrosos	Nivel de alerta	Vigencia
1	Vinces	Inundaciones, Hundimientos, Deslizamientos	Roja	SI

## 9. COE activados, casos representativos y acciones de respuesta

Por lluvias desde el 01/01/2026 hasta la presente fecha se han activado el COE Provincial y los siguientes 6 COE'S Cantonales:

No.	Provincia	Estado	Fecha de activación
1	Los Ríos	Activo	18/03/2026

No.	Cantón	Estado	Fecha de activación
1	Babahoyo	Activo	10/02/2026
2	Quevedo	Activo	24/02/2026
3	Ventanas	Activo	25/02/2026
4	Vinces	Activo	09/03/2026
5	Quinsaloma	Activo	09/03/2026
6	Urdaneta	Activo	10/03/2026

## 10. Detalle de eventos adversos

Entre los casos más relevantes en los últimos 15 días podemos mencionar los siguientes:

### Babahoyo

- **La Unión /La Puntilla, Cinco Esquinas, río Clementina**, la mañana del 20/03/2026, se reportó una **inundación**, por desbordamiento del río Clementina, mismo que actualmente se encuentra **con tendencia a aumentar de nivel**, en donde la vía de segundo se encuentra habilitada y las familias permanecen en sus hogares sin presencia de agua, se reporta las siguientes afectaciones:
  - 100 personas afectadas
  - 25 familias afectadas
  - 25 viviendas afectadas
  - 40 metros lineales afectados.

Cuerpo de Bomberos de Babahoyo realizó barrido en la zona afectada. Se coordina la novedad del evento con DGR Babahoyo.

SitRep generado por la Dirección de Monitoreo de Eventos Adversos de la Secretaría de Nacional de Gestión de Riesgos.

#### SitRep elaborado por:

Nombre: Ing. David Santacruz Castro – Operador Provincial de Los Ríos  
Correo electrónico: [david.santacruz@gestionderiesgos.gob.ec](mailto:david.santacruz@gestionderiesgos.gob.ec)  
Teléfono: 0982424283

#### SitRep aprobado por:

Nombre: José Sarango Guayllas  
Correo electrónico: [jose.sarango@gestionderiesgos.gob.ec](mailto:jose.sarango@gestionderiesgos.gob.ec)  
Teléfono: 0991779141

Para ser agregado o removido de esta lista de SitRep, por favor envíe un correo electrónico a [sala.nacional@gestionderiesgos.gob.ec](mailto:sala.nacional@gestionderiesgos.gob.ec)

Para más información, visite nuestro sitio Web: <https://www.gestionderiesgos.gob.ec/informes-de-situacion-actual-por-eventos-adversos-ecuador/>