

## SitRep No. 15 – Lluvias - desde el 01 de enero a la fecha-Guayas

INFORME DE SITUACIÓN PROVINCIAL

Este Informe cubre el período de 01.01.2026 al 25.03.2026 14:20

El próximo SITREP será emitido cuando se genere información relevante

### 1. Puntos importantes

- Desde el 1 de enero de 2026 hasta la presente fecha se han registrado 391 eventos adversos por lluvias afectando a los 25 cantones. Los eventos más recurrentes corresponden a: inundaciones (79,28%), lluvias intensas (12,79%), erosión hídrica (3,07%), vendavales (3,07%), deslizamientos (1,53%), y tormenta eléctrica (0,26%).
- En lo que va de año 2026, los cantones con mayor impacto a la población son: Salitre (Urbina Jado), Milagro, Alfredo Baquerizo Moreno (Jujan), Durán y Balao.
- Para la coordinación de las acciones de respuesta, el COE provincial de Guayas se mantiene en sesión permanente y 4 COEs Cantonales de Balao, Simón Bolívar, Palestina y Balzar.
- Mediante RESOLUCIÓN Nro. SNGR- 48-2026, emitida el 12 de marzo de 2026, por la Secretaría Nacional de Gestión de Riesgos se resolvió: MODIFICAR la Declaratoria de Emergencia Regional emitida mediante Resolución Nro. SNGR-040-2026, de fecha 27 de febrero de 2026, a Declaratoria de Emergencia Nacional,
- Mediante RESOLUCIÓN Nro. SNGR- 036-2026, emitida por la Secretaría Nacional de Gestión de Riesgos, firmado el 20 de febrero del 2026, resolvió: Cambiar el nivel de ALERTA NARANJA a **ALERTA ROJA**, en las siguientes provincias: Carchi, Guayas, y Loja.
- El GAD Cantonal declaró en Alerta Roja al cantón Milagro.
- A la fecha se activaron 6 refugios temporales, de las cuales 2 se encuentran activos y 4 cerrados.

NIVEL DE  
AFECTACIÓN

3

Calificación realizada  
con base al Manual  
del COE 2017

### 2. Situación Hidrometeorológica actual.

Según Boletín de Advertencia Meteorológica Nro. 19, con vigencia desde 16H00 del 22 hasta las 19H00 del 25 de marzo del 2026. se esperan lluvias de variable intensidad acompañadas de tormentas y ráfagas de viento. Las áreas en tonalidades naranja y roja presentan una mayor probabilidad de lluvias intensas y tormentas. Mas información

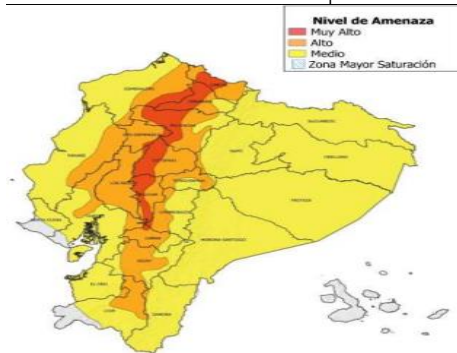


Fig. 1: Mapa de nivel de amenaza. – Intensidad y distribución de lluvias durante el periodo de vigencia.

#### Zonas afectadas

- Región Litoral:** Esmeraldas, Sto Domingo de los Tsáchilas, Manabí, Los Ríos, Guayas, El Oro.
- Región Amazonía:** Sucumbios, Orellana, Pastaza, Morona Santiago, Zamora Chinchipe y Napo.
- Región Interandina:** Carchi, Imbabura, Pichincha, Cotopaxi, Bolívar, Tungurahua, Chimborazo, Cañar, Azuay y Loja..

#### Estimación de la Precipitación Pronosticada

REGIÓN	Precipitación acumulada diaria (mm/24h)		
	Nivel Medio	Nivel Alto	Nivel Muy Alto
Litoral	10 – 18	19 – 45	> 50
Interandina	8 – 11	12 – 30	> 30
Amazonía	22 – 31	–	–

#### ESTADO DE CUERPOS DE AGUA.

En el seguimiento realizado por las Unidades de Monitoreo de la SNGR, al momento no se registran cuerpos hídricos desbordados, sin embargo, se reportan 05 cuerpos de agua con tendencia a aumentar de nivel.

05 cuerpos hídricos con tendencia a aumentar de nivel

Nro.	Cantón	Parroquia	Sector	Cuerpo Hídrico	Fecha de Novedad
1	Salitre (Urbina Jado)	El Salitre (Las Ramas), Cabecera Cantonal	Varios Recintos	Río Vinces	19/02/2026
2	Daule	Daule, Cabecera Cantonal	Varios Sectores	Río Pula	24/02/2026
3	Salitre	Junquillal	Recinto Hacienda Nueva	Río Pula	3/03/2026
4	Salitre	La Victoria	Varios sectores	Río Babahoyo	3/03/2026
5	Santa Lucía	Santa Lucía, Cabecera cantonal	Varios Recintos	Río Pula	24/03/2026

### 3. Eventos Peligrosos y Afectaciones - Resumen.

Desde el 01 de enero del 2026 a la fecha, por lluvias se han registrado 391 eventos peligrosos, distribuidos de la siguiente manera:







No.	Cantón	Nro. Eventos	Inundación	Lluvias Intensas	Erosión Hídrica	Ventaval	Deslizamiento	Tormenta Eléctrica
1	Guayaquil	86	63	20	--	--	2	1
2	Daule	39	31	6	--	1	1	--
3	Milagro	34	31	3	--	--	--	--
4	Durán	32	24	8	--	--	--	--
5	San Jacinto De Yaguachi	24	24	1	--	--	--	--
6	Pedro Carbo	24	16	4	1	3	--	--
7	Salitre (Urbina Jado)	24	21	--	--	3	--	--
8	Samborondón	17	17	--	--	--	--	--
9	Naranjal	16	13	2	1	--	--	--
10	Alfredo Baquerizo Moreno (Jujan)	15	9	2	2	2	--	--
11	Simón Bolívar	11	11	--	--	--	--	--
12	Santa Lucía	10	10	--	--	--	--	--
13	Naranjito	9	7	--	3	--	--	--
14	El Empalme	8	4	--	--	1	3	--
15	Nobol	6	6	--	--	--	--	--
16	Colimes	5	3	--	1	1	--	--
17	Balzar	5	2	--	2	1	--	--
18	Balao	4	3	--	1	--	--	--
19	El Triunfo	4	4	--	--	--	--	--
20	Palestina	4	3	1	--	--	--	--
21	Playas	3	2	1	--	--	--	--
22	Isidro Ayora	3	3	--	--	--	--	--
23	Gnral. Antonio Elizalde (Bucay)	2	1	1	--	--	--	--
24	Cnel. Marcelino Maridueña	2	1	--	1	--	--	--
25	Lomas De Sargentillo	2	1	1	--	--	--	--
<b>Suma Total</b>		<b>391</b>	<b>310</b>	<b>50</b>	<b>12</b>	<b>12</b>	<b>6</b>	<b>1</b>
			<b>79,28%</b>	<b>12,79%</b>	<b>3,07%</b>	<b>3,07%</b>	<b>1,53%</b>	<b>0,26%</b>

Fuente: Unidades de Monitoreo SNGR - Instituciones del SNDGIRD. 25/03/2026 - 11:00


#### 4. Eventos Peligrosos y Afectaciones - Resumen.

Por los eventos detallados en la tabla anterior, se han registrado las siguientes afectaciones:

##### Afectación a Personas:

	Fallecidos:	1		Heridos:	2
	Personas afectadas:	31.149		Familias afectadas:	9.143
	Personas damnificadas:	2.267		Familias damnificadas:	1.021

##### Afectación a Viviendas:

	Viviendas afectadas:	6.859		Viviendas destruidas:	9
---	----------------------	-------	---	-----------------------	---

##### Afectación a servicios básicos esenciales e infraestructura:

##### Vías afectadas (kilómetros lineales):

	Primer orden:	--		Puentes afectados:	2
	Segundo orden:	--		Puentes destruidos:	1
	Tercer orden:	0.12			
	<b>Total, vías afectadas:</b>	<b>0.12</b>			

##### Medios de Vida

Superficie agrícola (hectáreas):



Afectación parcial: 2.604.80



Animales Afectados 1



Afectación total o pérdida: 3.498.50



Animales muertos 5

Total, de superficie agrícola impactada 6.103.30

#### Otras afectaciones



Unidades Educativas afectadas: 30



Establecimientos de salud afectados: 4



Unidades Educativas con afectación funcional: 201

Total, de unidades impactadas: 231



Bienes públicos afectados: 3  
(1, Puente vial, 1 muro de contención)



Bienes públicos destruidos: --

Fuente: Unidades de Monitoreo SNGR – Instituciones del SNOGIRD. 25/03/2026 - 11:00

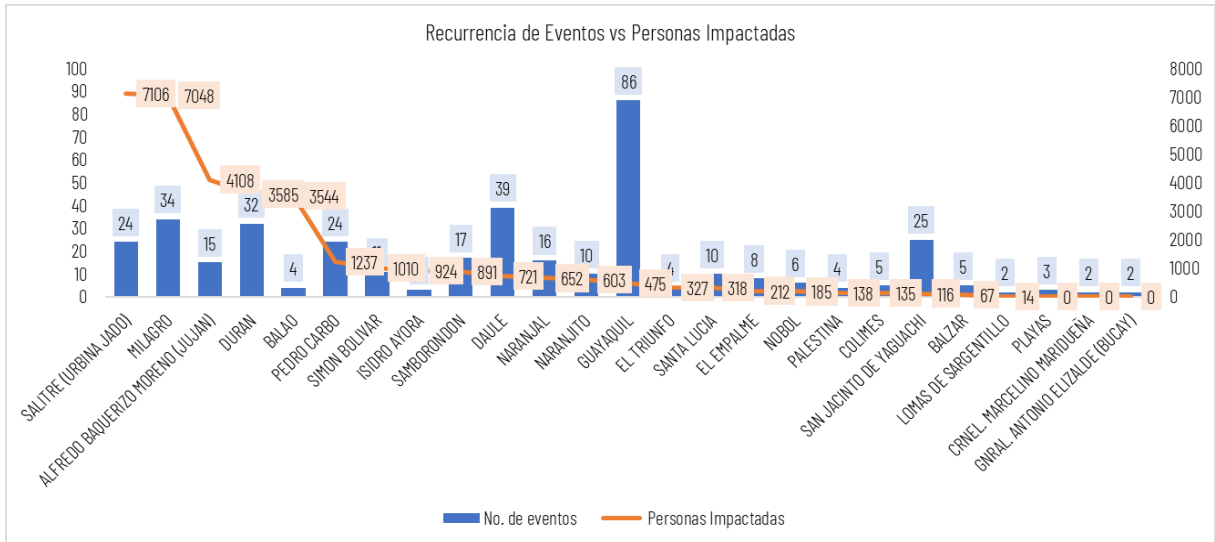
Nota aclaratoria: Toda la información de cifras mostradas en el presente Informe, está sujeta a variación en virtud del levantamiento continuo de información.

## 5. Detalle de afectaciones

El cantón con mayor impacto a la población es **Salitre**, con 7.106 personas impactadas y 24 eventos, seguido de **Milagro** con 7.048 personas impactadas y 34 eventos.

No.	Cantón	Nro. Eventos	Personas Impactadas	Fallecidos	Heridos	Personas Afectadas	Familias Afectadas	Personas Damnificadas	Familias Damnificadas	Viviendas Afectadas	Viviendas Destruídas	Centr. de Salud Afectados	Puentes Afectados	Puentes Destruídos	Bienes Públicos Afectados	Km. de Vías Afectadas	Animales Afectados	Animales Muertos
1	Salitre (Urbina Jado)	24	7106	0	0	7070	2460	36	12	761	1	0	0	0	0	0	1	0
2	Milagro	34	7048	0	0	7048	1527	0	0	1300	0	1	0	0	0	0	0	0
3	Alfredo Baquerizo Moreno (Jujan)	15	4108	0	0	3276	1361	832	332	1054	0	0	1	0	0	0,03	0	0
4	Durán	32	3585	0	2	3069	854	516	262	1038	4	0	0	0	0	0	0	0
5	Balao	4	3544	0	0	3544	462	0	0	462	0	0	0	0	1	0	0	0
6	Pedro Carbo	24	1237	0	0	520	219	717	322	419	0	0	0	0	0	0,05	0	0
7	Simón Bolívar	11	1010	0	0	1010	419	0	0	399	0	0	0	0	0	0	0	0
8	Isidro Ayora	3	924	0	0	924	202	0	0	202	0	0	0	0	0	0	0	0
9	Samborondón	17	891	0	0	891	337	0	0	288	0	0	0	0	0	0	0	0
10	Daule	39	721	0	0	714	267	7	2	180	0	0	0	0	0	0	0	5
11	Naranjal	16	652	0	0	624	251	28	15	160	0	0	0	0	0	0	0	0
12	Naranjito	10	603	0	0	594	138	9	2	136	0	0	1	0	0	0	0	0
13	Guayaquil	86	475	1	0	430	131	45	13	141	3	3	0	0	0	0	0	0
14	El Triunfo	4	327	0	0	327	81	0	0	81	0	0	0	0	0	0	0	0
15	Santa Lucía	10	318	0	0	318	159	0	0	0	0	0	0	0	0	0	0	0
16	El Empalme	8	212	0	0	187	63	25	9	45	1	0	0	0	0	0	0	0
17	Nobol	6	185	0	0	184	34	1	1	33	0	0	0	0	0	0	0	0
18	Palestina	4	138	0	0	138	53	0	0	53	0	0	0	0	0	0	0	0
19	Colimes	5	135	0	0	135	45	0	0	40	0	0	0	0	0	0,01	0	0
20	San Jacinto De Yaguachi	25	116	0	0	116	57	0	0	0	0	0	0	0	0	0	0	0
21	Balzar	5	67	0	0	16	16	51	51	67	0	0	0	0	1	0	0	0
22	Lomas De Sargentillo	2	14	0	0	14	7	0	0	0	0	0	0	0	0	0	0	0
23	Playas	3	0	0	0	0	0	0	0	0	0	0	0	0	0	0	0	0
24	Cnel. Marcelino Maridueña	2	0	0	0	0	0	0	0	0	0	0	0	0	0	0,03	0	0
25	Gnral. Antonio Elizalde (Bucay)	2	0	0	2	0	0	0	0	0	0	0	0	1	1	0	0	0
<b>Suma Total</b>		<b>391</b>	<b>33416</b>	<b>1</b>	<b>2</b>	<b>31149</b>	<b>9143</b>	<b>2267</b>	<b>1021</b>	<b>6859</b>	<b>9</b>	<b>4</b>	<b>2</b>	<b>1</b>	<b>3</b>	<b>0,12</b>	<b>1</b>	<b>5</b>

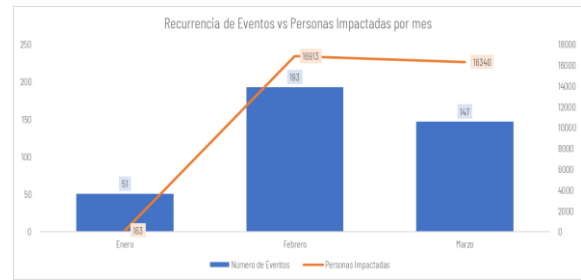
Fuente: Unidades de Monitoreo SNGR – Instituciones del SNOGIRD. 25/03/2026 - 11:00



### Número de eventos vs Personas Impactadas

Desde el 01/01/2026 a la fecha, los eventos por lluvias alcanzaron su mayor recurrencia en el mes de **febrero** y **mayor impacto a la población**, con 16.913 personas impactadas.

Mes	Número de Eventos	Personas Impactadas	% de recurrencia Eventos	% de Personas Impactadas
Enero	51	163	13,04%	0,49%
Febrero	193	16913	49,36%	50,61%
Marzo	147	16340	37,60%	48,90%
<b>Total general</b>	<b>391</b>	<b>33416</b>	<b>100,00%</b>	<b>100,00%</b>



Fuente: Unidades de Monitoreo SNGR - Instituciones del SNDGIRD. 25/03/2026 - 11:00

A continuación, se detallan donde existieron personas fallecidas:

Nro.	CANTÓN	PARROQUIA	SECTOR	EVENTO	FECHA DEL EVENTO	DESCRIPCIÓN DEL EVENTO
1	Guayaquil	Tarqui	Bloque 8 flor de Bastión	Inundación	11/03/2026	Por la presión del caudal de aguas pluviales, provoco el desplazamiento de la tapa de una alcantarilla. Varios niños se encontraban jugando en el sector, una menor cayó al interior del sistema de alcantarillado.

## 6. Alojamientos temporales activos.

Durante este periodo, se activaron 6 Albergues Temporales, de los cuales 2 se encuentran activos y 4 cerrados.

- Alojamientos temporales abiertos:

Nro.	CANTÓN	PARROQUIA	NOMBRE DEL SITIO DE ALOJAMIENTO TEMPORAL	FECHA DE APERTURA	PERSONAS EN ALOJAMIENTOS TEMPORALES	FAMILIAS EN ALOJAMIENTOS TEMPORALES
1	Alfredo Baquerizo Moreno (Jujan)	Alfredo Baquerizo Moreno (Jujan)	Iglesia Católica San Agustín	05/03/2026	19	5
2	Balao	Balao	Unidad Educativa José de la Cuadra	10/03/2026	52	17
<b>Total</b>					<b>71</b>	<b>22</b>

- Alojamientos temporales cerrados:

Nro.	CANTÓN	PARROQUIA	NOMBRE DEL SITIO DE ALOJAMIENTO TEMPORAL	FECHA DE APERTURA	FECHA DE CIERRE
1	El Triunfo	El Triunfo	Iglesia Evangélica "En el Nombre de Jesús"	13/01/2026	26/01/2026
2	Milagro	Ernesto Seminario	U. E 17 de Septiembre	24/02/2026	06/03/2026
3	Milagro	Roberto Astudillo	Unidad Educativa Teniente Hugo Ortiz	25/02/2026	05/03/2026
4	Balao	Balao	Centro de Catequesis Juan Pablo II	10/03/2026	15/03/2026

Fuente: Unidades de Monitoreo SNGR - Instituciones del SNDGIRD. 25/03/2026 - 11:00

## 7. Asistencia humanitaria.

Por eventos producidos por lluvias desde el 01 de enero de 2026 a la fecha, se ha entregado la siguiente asistencia humanitaria:

- La **SNGR** ha entregado a la población afectada un total de **8.287** bienes de asistencia humanitaria:

Nro.	Cantón	Kit Complementario de Alimentos (15 Días - 4 Per)	Kit De Primera Respuesta (Kprh) Para 3 Días	RA (24 horas)	De Aseo Personal	Kit de Limpieza	Camas	Kit De Dormir	Cobijas / Frazadas	Colchones	Kit De Vajilla	Almohada	Total de Bienes	Personas Beneficiarias	Familias Beneficiarias
1	Alfredo Baquerizo Moreno (Jujan)	15	200	0	2	0	50	0	50	50	200	100	667	935	200
2	Colimes	40	0	0	0	0	0	0	0	0	40	0	80	125	40
3	Daule	0	180	0	0	0	0	0	0	0	0	0	180	540	180
4	Duran	0	1100	0	250	0	0	0	0	0	0	0	1350	3056	850
5	El Empalme	0	68	0	0	0	0	0	0	0	0	0	68	199	68
6	El Triunfo	80	80	0	80	0	0	30	0	0	5	0	275	395	80
7	Isidro Ayora	154	48	0	0	0	0	0	0	0	0	0	202	924	202
8	Milagro	80	1440	0	20	200	250	60	60	60	0	0	2170	3340	2079
9	Naranjal	0	18	0	12	0	0	20	0	0	10	0	60	31	10
10	Naranjito	0	130	0	0	0	0	130	0	0	130	0	390	570	130
11	Nobol	0	80	0	25	0	0	0	0	0	0	0	105	185	35
12	Palestina	53	0	0	0	0	0	0	0	0	0	0	53	138	53
13	Pedro Carbo	47	228	0	25	0	0	25	0	0	24	0	349	576	230
14	Salitre (Urbina Jado)	161	1771	2	1	0	0	3	0	0	0	0	1938	5856	2051
15	Samborondón	0	185	0	35	0	0	0	0	0	0	0	220	467	150
16	Simón Bolívar	0	150	0	0	0	0	30	0	0	0	0	180	362	95
<b>Suma total</b>		<b>630</b>	<b>5678</b>	<b>2</b>	<b>450</b>	<b>200</b>	<b>300</b>	<b>298</b>	<b>110</b>	<b>110</b>	<b>409</b>	<b>100</b>	<b>8287</b>	<b>17699</b>	<b>6453</b>

Fuente: Unidades de Monitoreo SNGR - Instituciones del SNDGIRD. 25/03/2026 - 11:00

- Desde el 01 de enero, la Instituciones del Sistema Nacional Descentralizado de Gestión Integral de Riesgos y Desastres (SNDGIRD), han entregado un total de **1.921** bienes de asistencia humanitaria:

Nro	Cantón	Kit Complementario de Alimentos	Kit De Primera Respuesta (Kprh)	RA (24 horas)	De Aseo Personal	Kit De Limpieza (Abergue)	Colchones	Kit de Dormir	Kit de Mosquiteros	Juego de Sábanas	Total de Bienes	Personas Beneficiarias	Familias Beneficiarias
1	Balao	380	32	0	0	0	380	0	0	0	792	64	412
2	Durán	12	254	0	7	8	0	17	0	0	298	532	261
3	El Triunfo	0	53	0	0	0	5	0	5	5	68	204	51
4	Guayaquil	37	136	0	36	22	0	10	0	0	241	436	129
5	Naranjito	2	5	0	2	5	0	0	0	0	14	13	4
6	Pedro Carbo	0	163	0	0	0	4	0	0	0	167	433	163
7	Salitre (Urbina Jado)	10	0	0	5	0	0	5	0	0	20	0	0
8	Simón Bolívar	0	81	240	0	0	0	0	0	0	321	642	321
<b>Suma Total</b>		<b>441</b>	<b>724</b>	<b>240</b>	<b>50</b>	<b>35</b>	<b>389</b>	<b>32</b>	<b>5</b>	<b>5</b>	<b>1921</b>	<b>2324</b>	<b>1341</b>

Fuente: Unidades de Monitoreo SNGR - Instituciones del SNDGIRD. 25/03/2026 - 11:00

## 8. Declaratorias de Alerta y emergencia vigentes

Fecha de la declaratoria	Provincia	Cantón	Parroquia	Nivel de alerta	Observación
23/02/2025	Guayas	Milagro	Milagro	<b>Roja</b>	Declarar estado de alerta de a ROJA

## 9. COE activados, casos representativos y acciones de respuesta

Por lluvias desde el 01/01/2026 hasta la presente fecha se ha activado el COE Provincial y los siguientes COE cantonales:

COEs Cantonales (4)

No.	Cantón	Estado	Fecha de activación
1	Balao	Activo	13/02/2026
2	Simón Bolívar	Activo	24/02/2026
3	Palestina	Activo	24/02/2026
4	Balzar	Activo	24/02/2026

## 10. Detalle de eventos adversos

Entre los casos más relevantes en los últimos 15 días podemos mencionar los siguientes:

### Daule

- **Laurel / Varios sectores (Agua Blanca, Cañar, San Gregorio, San Vicente)**, a causa de las lluvias suscitadas la madrugada del 15/03/2026 se produjo la acumulación e ingreso de agua en varias viviendas. Las familias afectadas permanecen en sus respectivos inmuebles las calles aún continúa anegadas de agua.

-180 familias, 540 personas afectadas

-180 viviendas afectadas

SNGR, levantó el informe técnico para atención por excepcionalidad, entrega de asistencia humanitaria y monitoreo del evento.

### Pedro Carbo

- **Pedro Carbo / Sector Miraflores**, a causa de las precipitaciones registradas durante la noche del 13/03/2026, se reportó el desbordamiento del del estero Venegas causando inundación en las calles y viviendas del sector. Mediante EVIN, GAD Cantonal informa que las familias damnificadas se encuentran en sus propios inmuebles. El Estero Venegas se encuentra en su caudal normal.

-13 familias, 13 personas damnificadas

-11 viviendas afectadas

GAD Cantonal realizó el respectivo levantamiento de información. SNGR le da seguimiento al evento

### Durán

- **Eloy Alfaro (Durán) / Varios sectores (Anexo Eloy Alfaro y Jacarandá)**, a causa de las precipitaciones la madrugada del 12/03/2026, se produjo la acumulación e ingreso de agua en varias viviendas. Las familias afectadas permanecen en sus respectivos inmuebles.

- 600 familias, 1756 personas afectadas

- 600 viviendas afectadas (por acumulación e ingreso de agua)

SNGR realizó el respectivo levantamiento técnico por excepcionalidad y monitoreo de información.

### Balao

- **Balao / Varios Sectores (Santa Teresita, San José, Barrio nuevo, Cabecera Cantonal)**, a causa de las precipitaciones la noche del 09 y la madrugada del 10/03/2026, se reportó el desbordamiento del río Balao causando inundación en las calles y viviendas del sector. GAD Cantonal indica que en la Unidad Educativa José de la Cuadra se encuentran alojadas 17 familias, (52 personas); así mismo indica que el Centro de Catequesis Juan Pablo II, donde se encontraban albergadas 14 familias (30 personas); se encuentra cerrado.

- 430 Familias, 3480 personas afectadas

- 17 familias, 52 personas afectadas (siguen alojadas en el Albergue Temporal)

- 430 viviendas afectadas

GAD Cantonal confirmó el evento y sigue realizando el respectivo levantamiento de información y realiza las respectivas limpiezas de viviendas y vías. Prefectura de Guayas realizó entrega de asistencia humanitaria. COE Cantonal sigue activo. Prefectura de Guayas sigue realizando los debidos trabajos de limpieza del río y sus alrededores. Cuerpo de Bomberos de Balao realiza recorridos por varios sectores. GAD Cantonal confirmó el evento y sigue realizando el respectivo levantamiento de información.

### Isidro Ayora

- **Isidro Ayora, cabecera cantonal / Varios Sectores (Sector San Agustín, San Felipe, Camping 1, Las Palmas y Camping 2)**, a causa de las lluvias suscitadas la noche del 04/03/2026 y madrugada del 05/03/2026, se produjo el desbordamiento del río Bachillero, lo que ocasionó la acumulación de agua e ingreso de agua en varias viviendas de los sectores. GAD Cantonal indicó que las familias afectadas permanecen en sus respectivos inmuebles, el sector ya no se encuentra inundado y el río Bachillero se encuentra en su cauce normal.

-202 familias, 924 personas afectadas

-202 viviendas afectadas

Cuerpo de Bomberos de Isidro Ayora confirmó el evento. SNGR coordinó con GAD Cantonal para que se movilice a realizar el respectivo levantamiento de información. 18/03/2026 SNGR realizó la entrega de asistencia humanitaria y monitoreo del evento

SitRep generado por la Dirección de Monitoreo de Eventos Adversos de la Secretaría de Nacional de Gestión de Riesgos.

#### SitRep elaborado por:

Nombre: Ma. Alexandra Plúa Ortiz - Operadores de Monitoreo  
Correo electrónico: [maria.plua@gestionderiesgos.gob.ec](mailto:maria.plua@gestionderiesgos.gob.ec)  
Teléfono: 042593500 ext. 1630

#### SitRep aprobado por:

Nombre: Javier Sarango - Analista de Monitoreo de Eventos Adversos  
Correo electrónico: [jose.sarango@gestionderiesgos.gob.ec](mailto:jose.sarango@gestionderiesgos.gob.ec)  
Teléfono: 042593500 ext. 1960

Para ser agregado o removido de esta lista de SitRep, por favor envíe un correo electrónico a [sala.nacional@gestionderiesgos.gob.ec](mailto:sala.nacional@gestionderiesgos.gob.ec)  
Para más información, visite nuestro sitio Web: <https://www.gestionderiesgos.gob.ec/informes-de-situacion-actual-por-eventos-adversos-ecuador/>