

SitRep No. 15 – Lluvias - desde el 01 de enero de 2026 a la fecha-Los Ríos

INFORME DE SITUACIÓN PROVINCIAL

Este Informe cubre el período de 01.01.2026 al 20.03.2026 22:00

El próximo SITREP será emitido o en caso de generarse nueva actividad relevante

1. Puntos importantes

- Desde el 1 de enero de 2026 hasta la presente fecha se han registrado **123 eventos adversos por lluvias afectando 11 cantones**. Los eventos más recurrentes corresponden a: inundaciones (69.92%), vendavales (8.94%), lluvias intensas (7.32%), hundimientos (6.50%), deslizamientos (5.69%), tormentas eléctricas (0.81%) y erosión hídrica (0.81) entre los principales.
- En lo que va de año 2026, los cantones con mayor impacto a la población son: Babahoyo, Baba y Urdaneta.
- Mediante la **Resolución Nro. SNGR-036-2026** emitida el 20 de febrero del 2026, por la Secretaría Nacional de Gestión de Riesgos, se resolvió mantener en **Alerta Roja** a la provincia de Los Ríos, Pichincha y Esmeraldas.
- Mediante **Resolución Nro. SNGR- 48-2026**, emitida el 12 de marzo de 2026, por la Secretaría Nacional de Gestión de Riesgos se resolvió: MODIFICAR la Declaratoria de Emergencia Regional emitida mediante Resolución Nro. SNGR-040-2026, de fecha 27 de febrero de 2026, a Declaratoria de Emergencia Nacional.
- Se mantienen activos por época lluviosa el COE provincial de Los Ríos y 6 COE'S Cantonales: Babahoyo, Quevedo, Ventanas, Vinces, Quinsaloma, Urdaneta.
- Se mantienen activos por declaratoria de emergencia cantonal 5 GAD'S Cantonales: GAD Babahoyo el 10/02/2026; GAD Vinces el 09/03/2026; GAD Quinsaloma el 09/03/2026, GAD Urdaneta el 10/03/2026 y GAD Ventanas el 11/03/2026.
- En lo que va del 2026, por lluvias se han activado 11 alojamientos temporales, de los cuales **10** se encuentran **activos** y **1** se encuentra **cerrado**, adicional, existe 1 alojamiento temporal implementado.

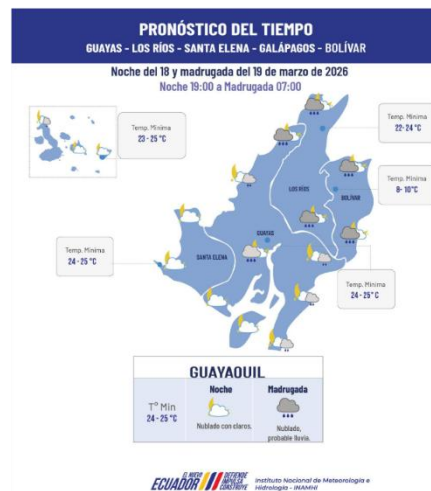
NIVEL DE
AFECTACIÓN

3

Calificación realizada
con base al Manual
del COE 2017

2. Situación Hidrometeorológica actual.

Pronóstico del Tiempo emitido por el INAMHI, correspondiente a la noche del 18 y madrugada del 19 de marzo del 2026, para las provincias de Guayas, Los Ríos, Santa Elena, Bolívar y Galápagos.



ESTADO DE CUERPOS DE AGUA.

En el seguimiento realizado por la Unidad de Monitoreo de la SNGR Los Ríos, al momento de la publicación de este informe se registra **10 cuerpos de agua desbordados** y **8 caudales en tendencia a aumentar de nivel**.

10 Cuerpos de Agua Desbordados				
No.	Cantón	Parroquia	Sector	Nombre de río
1	Babahoyo	Caracol	rcto. Playas de hojarasca	Caracol
2	Montalvo	Montalvo, Cabecera Cantonal	rcto. Sabaneta	San Pablo
3	Montalvo	Montalvo, Cabecera Cantonal	San Vicente	Changuil
4	Babahoyo	Febres Cordero (Las Juntas) (Cab. en Mata de Cacao)	Piladora Don Eduardo - Las Cañitas	Chilintomo
5	Urdaneta	Ricaurte	rcto. Santa Clara	Pijullo
6	Babahoyo	Barreiro	Barreiro Nuevo	San Pablo
7	Baba	Isla de Bejucal	Nueva Esperanza	Cancagua
8	Babahoyo	El Salto	Coop. Jorge Yáñez	La Virgen

10 Cuerpos de Agua Desbordados				
No.	Cantón	Parroquia	Sector	Nombre de río
9	Urdaneta	Catarama, Cabecera Cantonal	centro de Urdaneta	Catarama
10	Vinces	Vinces, Cabecera Cantonal	Malecón de Vinces	Vinces
08 Cuerpos de Agua Con tendencia a aumentar de nivel				
No.	Cantón	Parroquia	Sector	Nombre de río
1	Babahoyo	Febres Cordero (Las Juntas) (Cab. en Mata de Cacao)	San Antonio	San Antonio
2	Vinces	Antonio Sotomayor (Cab. en Playas de Vinces)	Bahía Carrillo	Pula
3	Babahoyo	Febres Cordero (Las Juntas) (Cab. en Mata de Cacao)	rcto. San Pedro	Las Juntas
4	Quevedo	San Camilo	Malecón de Quevedo	Quevedo
5	Palenque	Palenque, Cabecera Cantonal	Malecón de Palenque	La Reveza
6	Urdaneta	Ricaurte	La Victoria	Salampe
7	Vinces	Vinces, Cabecera Cantonal	Malecón de Vinces	Vinces
8	Vinces	Antonio Sotomayor (Cab. en Playas de Vinces)	San Francisco	Junquillo

3. Eventos Peligrosos y Afectaciones - Resumen.

Desde el 01 de enero del 2026 a la fecha, por lluvias se han registrado **123 eventos peligrosos**, distribuidos de la siguiente manera:


No.	Cantón	Nro. Eventos	Inundación	Vendaval	Lluvias Intensas	Hundimiento	Deslizamiento	Tormenta Eléctrica	Erosión Hídrica
1	Babahoyo	40	29	2	5	3	0	1	0
2	Urdaneta	20	13	3	1	1	1	0	1
3	Ventanas	16	10	2	1	1	2	0	0
4	Montalvo	11	8	0	0	2	1	0	0
5	Vinces	9	8	1	0	0	0	0	0
6	Quevedo	9	6	1	0	0	2	0	0
7	Baba	5	3	0	2	0	0	0	0
8	Mocache	3	2	0	0	0	1	0	0
9	Pueblovijo	3	2	0	0	1	0	0	0
10	Palenque	2	1	1	0	0	0	0	0
11	Quinsaloma	2	2	0	0	0	0	0	0
12	Valencia	2	1	1	0	0	0	0	0
11	Buena Fe	1	1	0	0	0	0	0	0
Total general		123	86	11	9	8	7	1	1
Porcentaje		100%	69.92%	8.94%	7.32%	6.50%	5.69%	0.81%	0.81%

Fuente: Unidades de Monitoreo SNGR – Instituciones del SNGIRD. 20/03/2026 - 13:00



Por los eventos detallados en la tabla anterior, se han registrado las siguientes afectaciones:

4. Eventos Peligrosos y Afectaciones - Resumen.

Afectación a Personas:

	Personas fallecidas:	3		
	Personas afectadas:	12.902		Familias afectadas: 4.450
	Personas Damnificadas:	211		Familias damnificadas: 82

Afectación a Viviendas:

	Viviendas afectadas:	4.402		Viviendas destruidas: 2
---	----------------------	-------	---	-------------------------

Afectación a servicios básicos esenciales e infraestructura:

	Vías afectadas (metros lineales):			Puentes afectados: 1
	Primer orden:	5.80		
	Segundo orden:	0.62		
	Tercer orden:	0.83		

Total vías afectadas:

7.25



Puentes destruidos:

2

Medios de Vida



Superficie agrícola (hectáreas):

Afectación total o pérdida:

1.934,02

Afectación parcial:

4.841,79

Total de superficie

6.775,81



Animales afectados:

16

Animales muertos:

9

Otras afectaciones



Bienes públicos afectados:

(10 muros de contención – 8 postes de luz, 1 alcantarillado, EMSABA EP, 1 Universidad (UTB), 1 Subestación Eléctrica CNEL, 1 Mercado Municipal 24 de mayo, 1 UVC, 1 Terminal Terrestre Babahoyo)

25



Unidades Educativas afectadas:

1



Bienes privados afectados:

(1 chiva, 1 Paseo Shopping Babahoyo, 1 Tuti, 1 Panadería Nacional, 1 Piscina San Pablo)

6



Unidades Educativas con afectación funcional:

53

Total de unidades impactadas:

54

Fuente: Unidades de Monitoreo SNGR – Instituciones del SNOGIRD. 20/03/2026 – 13:00

Nota aclaratoria: Toda la información de cifras mostradas en el presente Informe está sujeta a variación en virtud del levantamiento continuo de información.

5. Detalle de afectaciones por cantón (de 1 de enero del año 2026 a la fecha).

El cantón con mayor impacto a la población es Babahoyo, con 4.146 personas impactadas y Baba con 3.135 personas impactadas.

Cantón	No de Evento	Personas Fallecidas	Personas Impactadas	Personas Afectadas	Familias Afectadas	Personas Damnificadas	Familias Damnificadas	Viviendas Afectadas	Viviendas Destruídas	Puentes Afectados	Puentes Destruídos	Bienes Públicos Afectados	Bienes Privados Afectados	Km. Lineales De Vías Afectadas	Ha. Cultivo Afectados	Ha. Cultivo Perdidos	Animales Afectados	Animales Muertos
Babahoyo	40	2	4.146	4.145	1.237	1	1	1.248	1	0	0	9	5	6.17	2733.69	1660.02	0	0
Baba	5	0	3.135	3.134	1.003	1	1	1.004	0	0	0	0	0	0	116.00	92.50	0	0
Urdaneta	20	1	1.621	1.607	641	14	6	520	0	1	2	4	0	0.22	603.50	2.00	2	0
Quinsaloma	2	0	1.040	1.040	260	0	0	260	0	0	0	0	0	0	36.50	0.00	0	0
Montalvo	11	0	894	700	310	194	73	377	0	0	0	2	1	0.38	146.00	5.00	14	9
Mocache	3	0	780	780	192	0	0	192	0	0	0	0	0	0.03	23.60	0.00	0	0
Vinces	9	0	706	706	314	0	0	313	0	0	0	1	0	0.22	980.00	91.50	0	0
Ventanas	16	0	572	571	298	1	1	296	1	0	0	0	0	0.1	66.50	38.00	0	0
Palenque	2	0	150	150	75	0	0	75	0	0	0	0	0	0.01	74.00	44.00	0	0
Quevedo	9	0	67	67	19	0	0	16	0	0	0	1	0	0.1	3.00	1.00	0	0
Buena Fe	1	0	2	2	1	0	0	1	0	0	0	0	0	0	0.00	0.00	0	0
Valencia	2	0	0	0	100	0	0	100	0	0	0	0	0	0.02	21.00	0.00	0	0
Puebloviejo	3	0	0	0	0	0	0	0	0	0	0	8	0	0	38.00	0.00	0	0
Total general	123	3	1.3113	12.902	4.450	211	82	4.402	2	1	2	25	6	7.25	4.841,79	1.934,02	16	9

Fuente: Unidades de Monitoreo SNGR – Instituciones del SNOGIRD. 20/03/2026 – 13:00

A continuación, se presenta el detalle de personas fallecidas a causa de eventos relacionados con lluvias desde enero 2026:

No.	Cantón	Parroquia	Sector	Evento	Fecha Del Evento	Personas Fallecidas	Descripción General De Evento
1	Babahoyo	Pimocha	El Desquite	2026-02290	12/03/2026	1	Por el desbordamiento del río Babahoyo se inundó una vivienda; un ciudadano de 58 años sufrió una descarga eléctrica al intentar apagar una bomba de agua, cayendo al agua del lugar y por consiguiente fallecer al instante.
2	Babahoyo	Babahoyo, Cabecera Cantonal	Calles Olmedo y Tercera Peatonal	2026-02371	14/03/2026	1	Por fuerte acumulación de aguas lluvias con desbordamiento del río San Pablo, un adulto mayor de sexo masculino resultó fallecido al interior de su domicilio por ahogamiento, ya que se encontraba dormido bajo efectos de medicamentos.
3	Urdaneta	Ricaurte	Rcto. La Industria	2026-02481	16/03/2026	1	Por fuerte aumento del río Guambabí, se vio afectadas las bases de un puente artesanal elaborado por los ciudadanos del lugar, provocando una erosión hídrica, en donde se reportó la caída de una persona que cae al caudal y falleció por golpes con las piedras de la zona baja.
Total						3	

6. Alojamientos temporales

En lo que va del 2026, por lluvias se han activado 11 alojamientos temporales, de los cuales 10 se encuentran activos y 1 cerrado, adicional, existe 1 alojamiento temporal implementado.

•Alojamientos temporales activos:

Nro.	Cantón	Parroquia	Tipo	Nombre del Alojamiento	Fecha De Apertura	# Familias	#Personas
1	Babahoyo	Pimocha	Albergue Temporal	Ex CDI de Pimocha	6/3/2026	6	18
2	Babahoyo	Pimocha	Albergue Temporal	Edificio Municipal	10/3/2026	13	36
3	Babahoyo	Febres Cordero	Albergue Temporal	Iglesia Católica Cristo Rey	10/3/2026	10	14
4	Babahoyo	Dr. Camilo Ponce	Albergue Temporal	Coliseo de Fútbol Sala Carlos Alvarado	12/3/2026	23	75
5	Babahoyo	Dr. Camilo Ponce	Albergue Temporal	Centro de Catequesis de la parroquia Nuestra Señora del Carmen "El Cafetal"	13/3/2026	20	47
6	Babahoyo	Dr. Camilo Ponce	Albergue Temporal	U.E Juan E Verdesoto	15/3/2026	10	27
7	Babahoyo	Barreiro	Albergue Temporal	EX UPC de Barreiro	12/3/2026	6	18
8	Ventanas	Zapotal	Albergue Temporal	Casa Comunal Los Girasoles	12/3/2026	11	34
9	Baba	Baba	Albergue Temporal	Escuela de Educación Básica Iniraymi	17/3/2026	1	4
10	Baba	Baba	Albergue Temporal	CNH Niños del Futuro El Kiosko	17/3/2026	1	7
Total General						101	280

Fuente: Unidades de Monitoreo SNGR – Instituciones del SNDGIRD. 20/03/2026 – 13:00

•Alojamiento implementado:

En el marco de las acciones de la SNGR, adicional a los alojamientos activados, se mantiene 1 alojamiento implementado, mismo que está disponible para recibir a familias afectadas.

Nro.	CANTÓN	PARROQUIA	Tipo	Nombre del alojamiento	Fecha de Apertura
1	Vinces	Antonio Sotomayor	Albergue Temporal	Escuela Victor mercante	11/03/2026
Total General					

Fuente: Unidades de Monitoreo SNGR – Instituciones del SNDGIRD. 18/03/2026 – 13:00

•Alojamiento temporal cerrado:

El alojamiento temporal Casa Comunal Las Casitas del cantón Quinsaloma se encuentra cerrado.

7. Asistencia humanitaria.

Por eventos producidos por lluvias desde el 01 de enero de 2026 a la fecha, se ha entregado la siguiente asistencia humanitaria:

- La SNGR ha entregado a la población afectada un total de **4.056** bienes de asistencia humanitaria:

Provincia	KCA (15 días - 4 personas)	KPRH (para 3 días)	RA (24 horas)	Kit de Aseo Personal	Kit de Dormir	Kit de Vajilla	Total Bienes	Personas beneficiadas	Familias beneficiadas
Baba	70	933	0	0	0	0	1.003	3.130	1.002
Babahoyo	0	867	0	0	0	0	867	1.868	562
Montalvo	288	341	0	2	7	2	640	1.267	449
Quinsaloma	0	270	0	45	20	0	335	1.000	250
Urdaneta	29	508	0	0	0	0	537	1.399	488
Ventanas	1	293	0	11	18	1	324	258	488
Vinces	0	350	0	0	0	0	350	809	350
Total general	388	3.562	0	58	45	3	4.056	9.731	3.589

Fuente: Unidades de Monitoreo SNGR – Instituciones del SNDGIRD. 20/03/2026 – 13:00

- Desde el 01 de enero, la Instituciones del Sistema Nacional Descentralizado de Gestión Integral de Riesgos y Desastres (SNDGIRD), han entregado un total de **3.447** bienes de asistencia humanitaria:

Provincia	KPRH (para 3 días)	Kit de Aseo Personal	Kit de Dormir	Agua en Recipiente no Retornable (gal)	Saquillos Control de Inundaciones	Kit de Alojamiento o herramientas familiar	Total Bienes	Personas beneficiadas	Familias beneficiadas
BABAHOYO	10	1	1	2	0	32	46	156	41
MOCACHE	1	0	0	0	0	0	1	4	1
URDANETA	0	0	0	0	400	0	400	8	1
VINCES	0	0	0	0	3.000	0	3.000	0	50
Total general	11	1	1	2	3.400	32	3.447	168	93

Fuente: Unidades de Monitoreo SNGR – Instituciones del SNDGIRD. 20/03/2026 – 13:00

8. Declaratorias de Alerta y emergencia vigentes:

- Declaratoria de Alerta Regional.**

Mediante la Resolución Nro. SNGR-040-2026, emitida por la Secretaría Nacional de Gestión de Riesgos, se resolvió declarar **Alerta Roja** con el fin de precautelar y reducir mayores afectaciones ocasionadas por el incremento de las precipitaciones y los deslizamientos de tierra. Entre las provincias priorizadas se identificó a la provincia de Los Ríos, Pichincha y Esmeraldas.

- Declaratoria de Emergencia Nacional.**

Mediante **Resolución Nro. SNGR- 48-2026**, emitida el 12 de marzo de 2026, por la Secretaría Nacional de Gestión de Riesgos se resolvió: MODIFICAR la Declaratoria de Emergencia Regional emitida mediante Resolución Nro. SNGR-040-2026, de fecha 27 de febrero de 2026, a Declaratoria de Emergencia Nacional.

- Declaratorias en emergencia Provincial:**

Fecha de declaratoria	Provincia	Fecha de Cierre	Observación
18/03/2026	Los Ríos	17/05/2026	El COE provincial Los Ríos indica que por la época lluviosa se declara en emergencia por la época lluviosa, por un plazo de 60 días, con la finalidad de viabilizar la adopción de medidas administrativas, técnicas y financieras que permitan la atención de la emergencia, la protección de la población afectada y la ejecución de acciones de respuesta, mitigación y recuperación frente a los efectos del invierno.

- Declaratorias en emergencias cantonales:**

Fecha de declaratoria	Cantón	Fecha de Cierre	Observación
09/03/2026	Babahoyo	08/05/2026	Declaratoria de emergencia por lluvias
09/03/2026	Vinces	08/05/2026	DECLARAR LA EMERGENCIA al cantón Vinces por sesenta días, con el fin de que las instituciones públicas o empresas públicas o privadas puedan agilizar los procesos de contratación pública necesarios para la atención de la crisis, conforme a la Ley Orgánica del Sistema Nacional de Contratación Pública
09/03/2026	Quinsaloma	07/05/2026	DECLARATORIA DE EMERGENCIA, en base a los informes de las MITT de la situación actual que se encuentra en el cantón Quinsaloma por la fuerte etapa invernal.
10/03/2026	Urdaneta	09/05/2026	Declarar la Emergencia en el Cantón Urdaneta, debido a la fuerte etapa invernal que azota al territorio y a sus habitantes, por los efectos de las fuertes lluvias, e Institucional, con la finalidad de desarrollar las acciones preventivas, protectoras y reductoras del riesgo que precautelen la vida de las personas, protejan los recursos, infraestructuras, bienes, servicios.
11/03/2026	Ventanas	10/05/2026	Declarar el estado de emergencia en el cantón Ventanas por las afectaciones generadas por la temporada Invernal (inundaciones, deslizamientos y daños a infraestructura), para ejecutar acciones de respuesta, mitigación y recuperación.

- Declaratoria de alerta cantonal:**

Nivel de Gobierno	Cantón	Eventos peligrosos	Nivel de alerta	Vigencia
1	Vinces	Inundaciones, Hundimientos, Deslizamientos	Roja	SI

9. COE activados, casos representativos y acciones de respuesta

Por lluvias desde el 01/01/2026 hasta la presente fecha se han activado el COE Provincial y los siguientes 6 COE'S Cantonales:

No.	Provincia	Estado	Fecha de activación
1	Los Ríos	Activo	18/03/2026

No.	Cantón	Estado	Fecha de activación
1	Babahoyo	Activo	10/02/2026
2	Quevedo	Activo	24/02/2026
3	Ventanas	Activo	25/02/2026
4	Vinces	Activo	09/03/2026
5	Quinsaloma	Activo	09/03/2026
6	Urdaneta	Activo	10/03/2026

10. Detalle de eventos adversos

Entre los casos más relevantes en los último 15 días podemos mencionar los siguientes:

Babahoyo

- La Unión /La Puntilla, Cinco Esquinas, río Clementina,** La mañana del 20/03/2026, se reportó una **inundación**, por desbordamiento del río Clementina, mismo que actualmente se encuentra **desbordado**, en donde la vía de segundo orden se mantiene con presencia de agua al igual que las viviendas del igual, actualmente los vehículos con el paso peatonal se movilizan por la vía con precaución y las familias permanecen en sus hogares con presencia de agua, se reporta las siguientes afectaciones:

- 100 personas afectadas
- 25 familias afectadas
- 25 viviendas afectadas
- 40 metros lineales afectados.

Cuerpo de Bomberos de Babahoyo realizó barrido en la zona afectada. Se coordina la novedad del evento con DGR Babahoyo.

- **Clemente Baquerizo/varios sectores**, Debido a la presencia de lluvias a nivel cantonal, en la mañana del 13/03/2026, se reporta una **inundación** que deja afectaciones en las instalaciones de la empresa EMSABA EP, misma que realiza verificación en el equipo eléctrico ubicado en La Chorrera, reportando el servicio de agua se encuentra habilitado para que el suministro llegue a la ciudadanía de manera progresiva a medida que continúen bajando los niveles del caudal, las condiciones del mismo permitan poner en marcha todos los equipos sin que exista riesgos eléctricos en la zona, actualmente el caudal continúa **desbordado** en las zonas bajas; sin embargo, en varios sectores de la zona céntrica se registra un descenso significativo del nivel de agua, permitiendo la normal circulación vehicular. Los bienes públicos y privados han retomado sus actividades sin presencia de agua, al igual que las familias en el área central, quienes permanecen en sus viviendas en condiciones normales; no obstante, en las zonas bajas aún se mantiene la presencia de agua, se reporta las siguientes afectaciones:

- 800 personas afectadas.
- 200 familias afectadas.
- 200 viviendas afectadas.
- 4 bienes públicos afectados. (Emsaba EP - Universidad UTB - Subestación Eléctrica CNEL - Mercado Municipal 24 de Mayo)
- 3 bienes privados afectados. (El Tuti - Panadería La Nacional - Piscina San Pablo)
- 500 metros lineales afectados.

La primera dama de la República del Ecuador, en compañía de varios tanqueros de agua coordinados con la Fundación Ana, se encuentra en la ciudad de Babahoyo para colaborar con la distribución de agua a la ciudadanía. SNGR realiza consolidación de información con los puntos focales.

- **Cabecera Cantonal/varios sectores (av. 5 de Junio, av. Juan x Marcos, av. Vargas Machuca, av. Custodio Sánchez, río San Pablo**, Debido a la presencia de lluvias a nivel cantonal, en la mañana del 13/03/2026, se reporta una **inundación** que deja afectaciones en las instalaciones de la empresa EMSABA EP, misma que realiza verificación en el equipo eléctrico ubicado en La Chorrera, reportando el servicio de agua se encuentra habilitado para que el suministro llegue a la ciudadanía de manera progresiva a medida que continúen bajando los niveles del caudal, las condiciones del mismo permitan poner en marcha todos los equipos sin que exista riesgos eléctricos en la zona, actualmente el caudal continúa **desbordado** en las zonas bajas; sin embargo, en varios sectores de la zona céntrica se registra un descenso significativo del nivel de agua, permitiendo la normal circulación vehicular. Los bienes públicos y privados han retomado sus actividades sin presencia de agua, al igual que las familias en el área central, quienes permanecen en sus viviendas en condiciones normales; no obstante, en las zonas bajas aún se mantiene la presencia de agua, se reporta las siguientes afectaciones:

- 1 persona fallecida.
- 400 personas afectadas.
- 100 familias afectadas.
- 100 viviendas afectadas.
- 300 metros lineales afectados.
- 2 bienes públicos afectados. (UVC - Terminal Terrestre de Babahoyo).
- 1 bien privado afectado. (Shopping Babahoyo)

La primera dama de la República del Ecuador, en compañía de varios tanqueros de agua coordinados con la Fundación Ana, se encuentra en la ciudad de Babahoyo para colaborar con la distribución de agua a la ciudadanía. PPNN realizó el levantamiento del cuerpo del occiso. SNGR realiza consolidación de información con los puntos focales.

- **Pimocha/rcto. El Desquite, río Babahoyo**, La madrugada del 12/03/2026, se reportó una **inundación**, por desbordamiento del río Babahoyo, mismo que actualmente se encuentra **desbordado**, un ciudadano de 58 años sufrió una descarga eléctrica al intentar apagar una bomba de agua, cayendo al agua del lugar y por consiguiente fallecer al instante, se reporta las siguientes afectaciones:

- 1 persona fallecida

DINASEC de PPNN colaboró con el levantamiento del cadáver, MSP colaboró con reporte del occiso y SNGR realizó consolidación y reconfirmación del occiso con puntos focales.

- **Febres Cordero/Los Alamos - Las Cañitas - La Macarena - Las Jaguas - río Chilintomo**, La madrugada del 03/03/2026, se reportó una **inundación**, por desbordamiento del río Chilintomo mismo que actualmente se encuentra **desbordado**, en donde se activó el albergue temporal "Iglesia Católica Cristo Rey" con 10 familias ingresadas, mientras que las demás familias de los recintos se mantienen en sus viviendas con presencia de agua, se reporta las siguientes afectaciones:

- 308 personas afectadas (14 personas albergadas)
- 101 familias afectadas (10 familias albergadas)
- 101 viviendas afectadas

SNGR realizó entrega de asistencia humanitaria por excepcionalidad, calificación del albergue temporal y seguimiento del evento.

- **Pimocha/rcto. La Eugenia, rcto San Vicente, La Chorrera, El Desquite, río Babahoyo**, La madrugada del 04/03/2026, se reportó una **inundación**, por desbordamiento del río Babahoyo, mismo que actualmente se encuentra **desbordado**, en donde se activó el albergue temporal "Ex CDI de Pimocha" con 6 familias ingresadas, "Edificio Municipal" con 13 familias ingresadas, mientras que las demás familias

de los recintos se mantienen en sus viviendas con presencia de agua, la vía se encuentra habilitada para el tránsito vehicular sin presencia de agua, se reporta las siguientes afectaciones:

- 583 personas afectadas (54 personas albergadas)
- 101 familias afectadas (19 familias albergadas)
- 101 viviendas afectadas

SNGR realizó inspección técnica en la zona afectada, activación de albergue temporal y entrega de asistencia humanitaria por excepcionalidad.

Baba

- **Baba/ Voluntad de Dios, Los Pachequitos, Aguirre abad, Las Lenguas, San Francisco de Tinoco, Higerilla, 27 de noviembre, Cruce de Gallo de Oro, Jackeline, Tinoco Cancha, El kiosco, El recreo, Las Piedras, Flor del Guayas, Sarten, río Arenal,** Por producto de las lluvias en la madrugada del 07/03/2026, se produjo una **inundación** provocada por el desbordamiento del río Arenal, en donde se activaron albergues temporales, “CNH Niños del Futuro Kiosko” con 1 familia ingresada, “Escuela de Educación Básica Intraymi” con 1 familia ingresada, actualmente el caudal continúa **desbordado** y las otras familias se mantienen en sus hogares con presencia de agua, **evento de alto impacto**, se reporta las siguientes afectaciones:

- 1317 personas afectadas (11 personas albergadas)
- 497 familias afectadas (2 familias albergadas)
- 497 viviendas afectadas

UGR Baba realizó activación de los albergues temporales y barrido en la zona afectada. SNGR realiza calificación del alojamiento temporal y seguimiento del evento.

- **Isla de Bejucal/Cancagua, Sierra Maestra, Barreiro Y Nueva Esperanza,** Por producto de las lluvias en la madrugada del 08/03/2026, se produjo una **inundación** provocada por el desbordamiento del río Arenal, actualmente el caudal continúa **desbordado** y las familias se mantienen en sus hogares con presencia de agua, se reporta las siguientes afectaciones:

- 185 familias afectadas
- 185 viviendas afectadas

UGR Baba realizó barrido en la zona afectada. SNGR realiza levantamiento de informe de eventos adversos para gestión de asistencia humanitaria por excepcionalidad.

Vinces

- **Antonio Sotomayor/San Francisco, Estrella Roja, Primavera, California, Primero San José, San Vicente, Soberana, San Luis, La Tranca, San José, rcto. Bagatela , río Junquillo, río Vinces,** Por producto de las lluvias en la madrugada del 04/03/2026, se produjo una **inundación** por desbordamiento del río Junquillo, afectando la vía de tercer orden, actualmente el caudal se encuentra con **tendencia a aumentar de nivel**, la vía se encuentra habilitada, se implementó un alojamiento temporal “Escuela Víctor Mercante” para recibir a familias afectadas y las familias de los recintos mencionados se mantienen en sus hogares con presencia de agua estancada alrededor de las viviendas, se reporta las siguientes afectaciones:

- 650 personas afectadas
- 300 familias afectadas
- 300 viviendas afectadas
- 35 metros lineales afectados
- 1 bien público afectado (muro de contención)

SNGR realiza barrido en la zona afectada, entrega de asistencia humanitaria por excepcionalidad y se implementó un alojamiento temporal. UGR Vinces se encuentra en el sitio realizando barrido en la zona afectada para levantamiento EVIN.

Ventanas

- **Zapotal/Pueblonuevo, Guineo, Pechiche, río Calabí,** Por producto de las lluvias en la madrugada del 10/03/2026, se produjo una **inundación** provocada por el desbordamiento del río Calabí, actualmente el caudal se encuentra con **tendencia a disminuir de nivel** y las familias se mantienen en sus hogares con presencia de agua estancada alrededor de las viviendas, se reporta las siguientes afectaciones:

- 431 personas afectadas
- 125 familias afectadas
- 125 viviendas afectadas

SNGR realizó entrega de asistencia humanitaria por excepcionalidad en compañía de Teniente Político y UGR Ventanas.

- **Ventanas/Cdla. Los Girasoles, río Ventanas,** Por producto de las lluvias en la madrugada del 03/03/2026, se produjo una **inundación** provocada por el desbordamiento del río Ventanas, actualmente el caudal continúa **tendencia a disminuir de nivel** en donde se activó el albergue temporal “Casa Comunal Los Girasoles” con 11 familias ingresadas, mientras que las demás familias de los recintos se mantienen en sus viviendas sin presencia de agua dentro de las viviendas, con visualización de agua estancada alrededor de las casas, se reporta las siguientes afectaciones:

- 25 familias afectadas (34 personas albergadas)

- 25 viviendas afectadas (11 familias albergadas)

UGR Ventanas con personal de Protección Civil realizaron barrido en la zona afectada y solicita creación de código de EVIN digital a la SNGR, mismo que facilitó el código requerido y realizó activación de alojamiento temporal.

Urdaneta

• **Ricaurte/rcto. La Industria, cascada Pan de Azucar, río Guambabí,** Debido al aumento del caudal del río Guambabí en la mañana del 16/03/2026, se reportó la **erosión hídrica** en las bases de un puente artesanal elaborado por los habitantes de la zona y que conecta con el rcto. La Industria. Este daño hizo que el puente colapse, provocando la caída de una persona, la cual sufrió golpes en las piedras dentro del caudal del río en donde falleció, el caudal se **mantiene en aumento**, se reporta las siguientes afectaciones:

- 1 persona fallecida.

- 1 puente destruido

Cuerpo de Bomberos de Urdaneta avanzó al sitio ratificando para la de signos vitales, ratificando la muerte del ciudadano. PPNN avanzó al sitio para brindar seguridad a la ciudadanía y personal de la DINASEC levantó el cuerpo del fallecido para ser movilizado hacia la morgue del cantón. SNGR realiza consolidado con puntos focales y cierre del evento.

• **Catarama/centro de Urdaneta, río Catarama,** Por producto de las lluvias en la madrugada del 09/03/2026, se reportó una **inundación**, por desbordamiento del río Catarama, provocando destrucción en el puente peatonal de segundo orden, actualmente, se visualiza presencia de agua en el puente peatonal con escombros, el mismo que se mantiene cerrado para el paso peatonal y el paso ciudadano se realiza por el puente vehicular que se encuentra cerca del sitio., se reporta las siguientes afectaciones:

- 1 puente destruido.

- 20 metros lineales afectados.

Cuerpo de Bomberos cantonal con UGR Urdaneta realizaron barrido en la zona y se realizó levantamiento de informe técnico.

Montalvo

• **Montalvo, Cabecera Cantonal/Pisagua Alto, vía Guaranda, río Tigraera.,** Por lluvias registradas en la madrugada del 10/03/2026, se reportó una **inundación, por desbordamiento del río Tigraera**, mismo que actualmente se encuentra **desbordado**, por lo que las familias se mantienen con presencia de agua en las viviendas, se reporta las siguientes afectaciones:

- 30 viviendas (en evaluación)

- 30 familias (en evaluación)

UGR Montalvo realizó visita técnica del evento. SNGR realizó inspección técnica en la zona afectada y seguimiento del evento.

• **Montalvo, Cabecera Cantonal/ Las Peñas.,** Por lluvias registradas en la madrugada del 10/03/2026, se reportó un **deslizamiento** en la vía de primer orden, dejando consigo la vía **cerrada** para el paso vehicular, se reporta las siguientes afectaciones:

- 50 metros lineales afectados

UGR Montalvo realizó barrido en la zona afectada.

SitRep generado por la Dirección de Monitoreo de Eventos Adversos de la Secretaría de Nacional de Gestión de Riesgos.

SitRep elaborado por:

Nombre: Ing. David Santacruz Castro – Operador Provincial de Los Ríos

Correo electrónico: david.santacruz@gestionderiesgos.gob.ec

Teléfono: 0982424283

SitRep aprobado por:

Nombre: José Sarango Guayllas

Correo electrónico: jose.sarango@gestionderiesgos.gob.ec

Teléfono: 0991779141

Para ser agregado o removido de esta lista de SitRep, por favor envíe un correo electrónico a sala.nacional@gestionderiesgos.gob.ec

Para más información, visite nuestro sitio Web: <https://www.gestionderiesgos.gob.ec/informes-de-situacion-actual-por-eventos-adversos-ecuador/>