

SitRep No. 14 – Lluvias - del 01 de enero del 2026 a la fecha - Pichincha

INFORME DE SITUACIÓN PROVINCIAL
Este Informe cubre el período de 01.01.2026 al 17.03.2026 -01:00
El próximo SITREP será emitido cuando se genere información relevante

1. Puntos importantes

- Desde el 1 de enero de 2026 hasta la presente fecha se **han registrado 199 eventos adversos** por lluvias, que afectan a 8 cantones de la provincia. Los eventos más recurrentes corresponden a: **deslizamientos** (57,79%), **lluvias intensas** (20,60%) e **inundaciones** (16,08%) entre los principales.
- Los cantones con mayor impacto son: **Quito con 84 personas impactadas, Puerto Quito con 40 personas impactadas, y Cayambe con 17 personas impactadas.**
- Mediante **RESOLUCIÓN Nro. SNGR- 048-2026**, emitida por la Secretaría Nacional de Gestión de Riesgos se resolvió declarar en ALERTA **ROJA**, a las provincias de Los Ríos y mantener en la misma alerta a las provincias de Esmeraldas y Pichincha.
- De acuerdo al **Decreto 325** Nacional se da como prioridad nacional la ejecución articulada e inmediata de acciones de preparación, respuesta y recuperación frente al impacto causado por la época lluviosa en todo el territorio nacional conforme la declaratoria de emergencia nacional contenida en la Resolución No. **SNGR-48-2026** de 12 de marzo de 2026.
- Hasta el momento, el **COE Nacional** se encuentra activado en sesión permanente y ha dispuesto la activación inmediata de las Mesas Técnicas y Grupos de Trabajo Nacionales para establecer y ejecutar el plan de acción orientado a la respuesta frente a los efectos de la época lluviosa. Además, se mantiene activo el **COE Provincial de Pichincha, 6 COE's cantonales:** de **San Miguel de los Bancos, Rumiñahui, Mejía, el Distrito Metropolitano de Quito (DMQ), Cayambe y Puerto Quito**, así como el **COE parroquial de Manuel Cornejo Astorga**, en el cantón **Mejía** y la **Mesa Técnica de Trabajo 3 Provincial.**
- La **SNGR** ha entregado un total de **83 bienes** de asistencia humanitaria a las familias afectadas

NIVEL DE
AFECTACIÓN

2

2. Situación Hidrometeorológica actual.

En referencia al pronóstico del tiempo para Pichincha con vigencia **desde las 19:00 del Lunes 16** de marzo de 2026 **hasta las 07:00 del Martes 17** de marzo de 2026.

- Noche:** Cielo poco nublado.
- Madrugada:** Cielo poco nublado y despejado; sensación termica de frío.



ESTADO DE CUERPOS DE AGUA.

En el seguimiento realizado por la Unidad de Monitoreo, al momento **no** se presentan cuerpos de agua desbordados en la provincia de Pichincha.

3. Eventos Peligrosos y Afectaciones - Resumen.

























Desde el 01/01/2026 a la fecha, por lluvias se registraron un total de 199 eventos adversos, distribuidos de la siguiente manera:

No.	Cantón	No. De Eventos	Deslizamiento	Lluvias Intensas	Inundación	Aluvión (Flujos)	Caídas (Colapso)	Hundimiento	Granizada	Tormenta Eléctrica
1	QUITO	150	87	36	19	2	0	2	2	0
2	MEJIA	28	16	0	8	1	1	1	0	1
3	SAN MIGUEL DE LOS BANCOS	5	4	0	1	0	0	0	0	0
4	PUERTO QUITO	4	1	1	2	0	0	0	0	0
5	CAYAMBE	3	1	0	1	0	1	0	0	0
6	PEDRO VICENTE MALDONADO	3	1	1	1	0	0	0	0	0
7	PEDRO MONCAYO	3	2	1	0	0	0	0	0	0
8	RUMIÑAHUI	3	1	2	0	0	0	0	0	0
Total general		199	115	41	32	3	2	3	2	1
Porcentaje		100,00%	57,79%	20,60%	16,08%	1,51%	1,01%	1,51%	1,01%	0,50%

Fuente: Unidad de Monitoreo Pichincha - Instituciones del SNDGIRD. 16/03/2026 -14:00

4. Eventos Adversos y Afectaciones - Resumen.

Por los eventos detallados en la tabla anterior, se han registrado las siguientes afectaciones:

Afectación a Personas:					
	Personas fallecidas:	--		Personas heridas:	3
	Personas afectadas:	164		Personas damnificadas:	--
	Familias afectadas:	44		Familias damnificadas:	--
Afectación a Viviendas:					
	Viviendas afectadas:	59		Viviendas destruidas:	1
Afectación a servicios básicos esenciales e infraestructura:					
Vías afectadas (kilómetros)		Bienes públicos y Privados			
	Primer orden:	0,71		Bienes públicos afectados:	13
	Segundo orden:	2,13		Bienes públicos destruidos: 7 colapsos de alcantarilla y 1 poste del sistema eléctrico	1
	Tercer orden:	0,45		Muro del cerramiento de un espacio público	1
	Total Vías afectadas (kilómetros):	3,29		Bienes privados afectados: 8 vehículos, 7 fincas, 1 galpon, 1 casa hogar, 2 tiendas, 1 transformador, 1 edificio, 1 alcantarillado	22
				Bienes privados destruidos:	1
Puentes					
	Puentes afectados:	--		Puentes destruidos*:	1
Infraestructura sectorial					
	Centros de salud afectados:	16		Unidades educativas afectadas:	--
	Centros de salud destruidos:	--		Unidades educativas con afectación funcional:	6
Afectación a Medios de Vida					
	Ha. cultivos afectados:	60		Animales afectados:	38
	Ha. cultivo perdidos:	--		Animales muertos:	20

Fuente: Unidades de Monitoreo SNGR - Instituciones del SNDGIRD. 16/03/2026 - 14:00

* El puente destruido no pertenece a ninguna entidad pública ya que era una obra local realizada por la misma comunidad.

Nota aclaratoria: Toda la información de cifras mostradas en el presente Informe, está sujeta a variación en virtud del levantamiento continuo de información

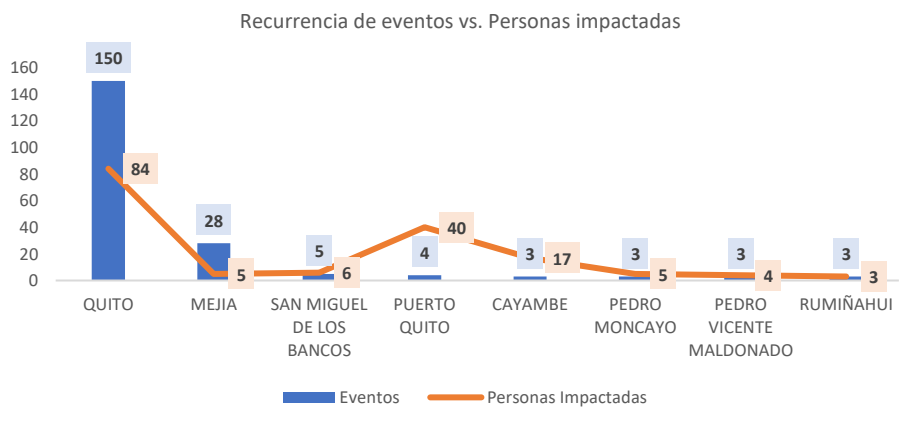
5. Detalle de afectaciones

El cantón con mayor impacto a la población es Quito con 84 personas impactadas y 150 eventos seguidos de Puerto Quito con 40 personas impactadas y 4 eventos.

No.	Cantón	No de Evento	Personas Heridas	Personas Impactadas	Personas Afectadas	Familias Afectadas	Viviendas Afectadas	Viviendas Destruídas	Est. Educativos Afectación Funcional	Centros De Salud Afectados	Puentes Destruídos	Bienes Públicos Afectados	Bienes Públicos Destruídos	Bienes Privados Afectados	Bienes Privados Destruídos	Km. Lineales De Vías Afectadas	Ha. Cultivo Afectados	Animales Afectados	Animales Muertos
1	QUITO	150	1	84	83	21	34	1	4	16	0	12	1	14	1	2,57	0	0	0
2	PUERTO QUITO	4	0	40	40	12	11	0	0	0	0	0	0	0	0	0,07	0	0	0
3	CAYAMBE	3	0	17	17	6	6	0	0	0	0	0	0	0	0	0,02	0	0	0
4	SAN MIGUEL DE LOS BANCOS	5	0	6	6	1	2	0	0	0	0	0	0	7	0	0,02	60	38	20
5	MEJIA	28	2	5	5	0	2	0	1	0	0	0	0	1	0	0,53	0	0	0
6	PEDRO MONCAYO	3	0	5	5	2	2	0	0	0	0	0	0	0	0	0,04	0	0	0
7	PEDRO VICENTE MALDONADO	3	0	4	4	1	1	0	1	0	0	0	0	0	0	0,03	0	0	0
8	RUMIÑAHUI	3	0	3	3	1	1	0	0	0	1	1	0	0	0	0,01	0	0	0
Total, general		199	3	164	163	44	59	1	6	16	1	13	1	22	1	3,29	60	38	20

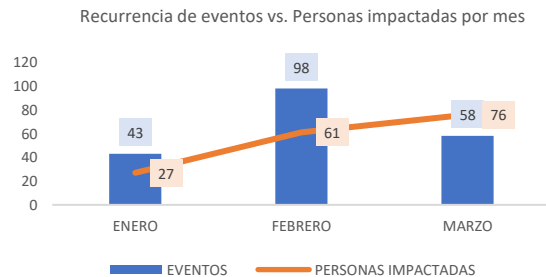
Fuente: Unidad de Monitoreo Pichincha - Instituciones del SNDGIRD. 16/03/2026 -14:00

Nota: * Personas impactadas incluye a personas afectadas y damnificadas.



Número de eventos vs Personas Impactadas por fecha: Desde el 01/01/2026, a la fecha, los eventos por lluvias alcanzaron su mayor recurrencia en el mes de febrero, registrando hasta el momento con el 49,25%, y mayor impacto a la población con 37,20%.

Mes del Evento	Número de Eventos	Personas Impactadas	% de Recurrencia Eventos	% de Personas Impactadas
Enero	43	27	21,61%	16,46%
Febrero	98	61	49,25%	37,20%
Marzo	58	76	29,15%	46,34%
Total general	199	164	100,00%	100,00%



Fuente: Unidades de Monitoreo SNGR - Instituciones del SNDGIRD. 16/03/2026 -14:00

6. Asistencia humanitaria.

Por eventos producidos por lluvias desde el 01 de enero de 2026 a la fecha, en la provincia de Pichincha se ha entregado la siguiente asistencia humanitaria:

- La SNGR ha entregado a la población afectada un total de **83** bienes de asistencia humanitaria:

No.	Cantón	KCA (15 días - 4 personas)	Kit de Aseo Personal	Kit de Limpieza	Kit de Vajilla	Kit de Dormir	Total bienes	Personas beneficiadas	Familias beneficiadas
1	CAYAMBE	5	5	0	0	1	11	22	8
2	PEDRO MONCAYO	2	2	0	2	4	10	5	2
3	PUERTO QUITO	13	13	11	0	25	62	40	11
Total general		20	20	11	2	30	83	67	21

Fuente: Unidad de Monitoreo Pichincha – Instituciones del SNGDIR. 16/03/2026 –14:00

- Desde el 01 de enero, la Instituciones del Sistema Nacional Descentralizado de Gestión Integral de Riesgos y Desastres (SNGDIR), han entregado un total de **67** bienes de asistencia humanitaria:

Cantón	KCA (15 días - 4 personas)	Kit de Aseo Personal	Kit de vestir	Toallas de Baño	Kit de Limpieza	Frazadas	Cobijas / Frazadas	Kit de Limpieza (albergue)	Láminas de Zinc	Total Bienes	Personas beneficiadas	Familias beneficiadas
QUITO	8	17	2	15	4	13	3	1	4	67	116	34
Total general	8	17	2	15	4	13	3	1	4	67	116	34

Fuente: Unidad de Monitoreo Pichincha – Instituciones del SNGDIR. 16/03/2026 –14:00

7. Declaratorias de Alerta y emergencia vigentes:

Declaratorias de niveles de alerta en todo el país:

Nivel de Gobierno	Provincia	Fecha de declaratoria	Nivel de alerta	Emisión
Regional	Pichincha	11/02/2026	Roja	Mediante RESOLUCIÓN Nro. SNGR- 048-2026, emitida por la Secretaría Nacional de Gestión de Riesgos se resolvió mantener la declaratoria de ALERTA ROJA, a las provincias de Esmeraldas, Pichincha y Los Ríos.

Comités de Operaciones de Emergencias (COE) activados:

COE Provincial se activó el 19 de febrero de 2026.

COE cantonal 6:

- COE Cantonal de **Mejía**, se activó el 04 de marzo de 2026
- COE Cantonal de **Puerto Quito**, se activó el 02 de marzo de 2026
- COE Cantonal del **DMQ**, se activó el 24 de febrero de 2026
- COE Cantonal de **Rumiñahui**, se activó el 04 de marzo de 2026
- COE Cantonal de **San Miguel de los Bancos**, se activó el 20 de febrero de 2026
- COE Cantonal de **Cayambe**, se activó el 06 de marzo de 2026

COE Parroquial 1:

- COE Parroquial **Manuel Cornejo Astorga** del cantón Mejía, se activó el 19 de enero de 2026

Mesas técnicas de Trabajo 1:

- MTT3 Provincial, se activó el 12 de marzo de 2026

8. Detalle de eventos adversos más relevantes

A continuación, se detalla los eventos adversos más relevantes:

Quito

- **Quito / Lloa/ Vía hacia Chiriboga** Por lluvias, el 12/03/2026 se produjo un deslizamiento de tierra que obstaculizó completamente la vía de tercer orden; también provocó el daño en la red de energía eléctrica y la suspensión de clases en una unidad educativa. Tras el evento, se activó el Puesto de Mando Unificado (PMU) para coordinar las acciones de respuesta lideradas por Petroecuador, ya que en el lugar se identificó una tubería de poliducto expuesta y que se identificó en riesgo.

- 113 personas afectadas indirectamente por falta de servicio eléctrico
- servicio de energía eléctrica afectado
- Vía Cerrada (Tercer orden)
- 1 unidad educativa afectada (funcionamiento)

Petroecuador realiza habilitación de accesos y trabajos de terraceo cerca del derecho de vía del poliducto; Empresa Eléctrica Quito ejecuta la construcción de la variante en medio voltaje con más de 100 técnicos para restablecer el servicio eléctrico y energizar la estación Corazón; SNGR mantiene el monitoreo y seguimiento del evento.

- **Tumbaco/ Av. Barbara Alfaro y Pasaje Quin.** Por precipitaciones presentadas la tarde del 08/03/2026 en el sector, se reportaron inundaciones a viviendas ocasionadas por el desbordamiento de la quebrada El Payaso, la cual se encuentra en **estado normal**.
 - 2 familias (8 personas)
 - 2 viviendas afectadas

El GAD Cantonal confirmó que no se registraron pérdidas de enseres, por lo que no fue necesario activar asistencia humanitaria. Tanto en la quebrada como en las viviendas, se realizaron trabajos de remoción de lodo, tierra y rocas. Asimismo, continúan las labores de instalación de una tubería, la cual se espera contribuya al mejoramiento del desfogue de agua en un cruce de vía.

San Miguel de los Bancos

- **San Miguel de los Bancos / La Cascada del Amor y Sector Vía Las Mercedes.** El 08/03/2026 Por lluvias se reportó el incremento del caudal del río Blanco que provocó el ingreso de agua en una vivienda, los ocupantes de la misma fueron trasladados hacia casa de familiares de acogida como medida de prevención. El Ministerio de Agricultura y Ganadería (MAGP) verifica afectaciones en el lugar. Cuerpo de Bomberos de los Bancos reporta que el caudal del río se **encuentra normal**.

(Sector La cascada del Amor)

- 1 familia afectada
- 6 personas afectadas
- 1 vivienda afectada

(Sector Vía las Mercedes)

- 7 bienes privados afectados (fincas)
- 60 Ha. de pasto afectado
- 38 animales afectados
- 20 animales muerto

GAD Cantonal realiza seguimiento de la permanencia de las familias afectadas ya que permanecen en una casa comunitaria.

SitRep generado por la Dirección de Monitoreo de Eventos Adversos de la Secretaría de Nacional de Gestión de Riesgos.

SitRep elaborado por:

Nombre: Verónica Analuisa - Operador de Unidad de Monitoreo
Correo electrónico: veronica.analuisa@gestionderiesgos.gob.ec
Teléfono: 023800872

SitRep aprobado por:

Nombre: Javier Sarango. - Analista de Monitoreo de Eventos Adversos
Correo electrónico: jose.sarango@gestionderiesgos.gob.ec
Teléfono: 042593500 ext. 1960

Para ser agregado o removido de esta lista de SitRep, por favor envíe un correo electrónico a sala.nacional@gestionderiesgos.gob.ec Para más información, visite nuestro sitio Web:
<https://www.gestionderiesgos.gob.ec/informes-de-situacion-actual-por-eventos-adversos-ecuador/>