

SitRep No. 13 – Lluvias - desde el 01 de enero de 2026 a la fecha-Los Ríos

INFORME DE SITUACIÓN PROVINCIAL

Este Informe cubre el período de 01.01.2026 al 16.03.2026 21:30

El próximo SITREP será emitido o en caso de generarse nueva actividad relevante

1. Puntos importantes

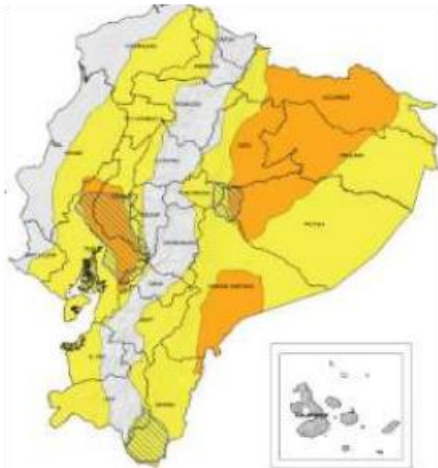
- Desde el 1 de enero de 2026 hasta la presente fecha se han registrado **114 eventos adversos por lluvias afectando 11 cantones**. Los eventos más recurrentes corresponden a: inundaciones (70,18%), vendavales (7.89%), lluvias intensas (7.89%), hundimientos (7.02%), deslizamientos (6.14%) y tormentas eléctricas (0.88%) entre los principales.
- En lo que va de año 2026, los cantones con mayor impacto a la población son: Babahoyo, Baba y Urdaneta.
- Mediante la **Resolución Nro. SNGR-036-2026** emitida el **20 de febrero del 2026**, por la Secretaría Nacional de Gestión de Riesgos, se resolvió mantener en **Alerta Roja** a la provincia de **Los Ríos**, Pichincha y Esmeraldas.
- Mediante **Resolución Nro. SNGR- 48-2026**, emitida el 12 de marzo de 2026, por la Secretaría Nacional de Gestión de Riesgos se resolvió: MODIFICAR la Declaratoria de Emergencia Regional emitida mediante Resolución Nro. SNGR-040-2026, de fecha 27 de febrero de 2026, a Declaratoria de Emergencia Nacional.
- Se mantienen activos por época lluviosa 6 COE'S Cantonales: Babahoyo, Quevedo, Ventanas, Vinces, Quinsaloma, Urdaneta.
- Se mantienen activos por declaratoria de emergencia cantonal 5 GAD'S Cantonales: GAD Babahoyo el 10/02/2026; GAD Vinces el 09/03/2026; GAD Quinsaloma el 09/03/2026, GAD Urdaneta el 10/03/2026 y GAD Ventanas el 11/03/2026.
- En lo que va del 2026, por Lluvias se han activado 6 alojamientos temporales, de los cuales **5** se encuentran **activos** y **1** se encuentra **cerrado**, adicional, existe 1 alojamiento temporal implementado.

NIVEL DE
AFECTACIÓN

3

Calificación realizada
con base al Manual
del COE 2017

2. Situación Hidrometeorológica actual.



En aviso a **corto plazo N° 16, emitido por el INAMHI**, vigente Desde las **14:30 del 13 de marzo hasta las 10:00 del 14 de marzo de 2026.**, se prevé lluvias de intensidad variable en el Litoral y región Amazónica.

- **Región Litoral:** Los Ríos, El Oro, Guayas, Santa Elena, interior de Manabí, interior de Esmeraldas y Santo Domingo.

Cantidad de precipitación diaria (mm/día)		
REGIÓN	NIVEL MEDIO	NIVEL ALTO
Litoral	10 - 18	19 - 41
Interandina	8 - 11	-
Amazonia	22 - 31	32 - 54

ESTADO DE CUERPOS DE AGUA.

En el seguimiento realizado por la Unidad de Monitoreo de la SNGR Los Ríos, al momento de la publicación de este informe **se registra 19 cuerpos de agua desbordados y 9 caudales en tendencia a aumentar de nivel.**

19 Cuerpos de Agua Desbordados				
No.	Cantón	Parroquia	Sector	Nombre de río
1	Babahoyo	Caracol	rcto. Playas de hojarasca	Caracol
2	Babahoyo	Clemente Baquerizo	Universidad Agraria	San Pablo
3	Montalvo	Montalvo, Cabecera Cantonal	rcto. Sabaneta	San Pablo
4	Montalvo	Montalvo, Cabecera Cantonal	San Vicente	Changuil
5	Babahoyo	Febres Cordero (Las Juntas) (Cab. en Mata de Cacao)	Piladora Don Eduardo - Las Cañitas	Chilintomo
6	Palenque	Palenque, Cabecera Cantonal	Malecón de Palenque	La Reveza
7	Ventanas	Ventanas, Cabecera Cantonal	rcto. Cachali Chico	Las Piedras
8	Urdaneta	Ricaurte	rcto. Santa Clara	Pijulló
9	Babahoyo	Barreiro	Barreiro Nuevo	San Pablo
10	Baba	Isla de Bejucal	Nueva Esperanza	Cancagua
11	Quinsaloma	Quinsaloma, Cabecera Cantonal	varios sectores	Calope
12	Quinsaloma	Quinsaloma, Cabecera Cantonal	varios sectores	Calabí

19 Cuerpos de Agua Desbordados				
No.	Cantón	Parroquia	Sector	Nombre de río
13	Quinsaloma	Quinsaloma, Cabecera Cantonal	varios sectores	Umbe
14	Urdaneta	Catarama, Cabecera Cantonal	centro de Urdaneta	Catarama
15	Vinces	Vinces, Cabecera Cantonal	Malecón de Vinces	Vinces
16	Vinces	Antonio Sotomayor (Cab. en Playas de Vinces)	San Francisco	Junquillo
17	Babahoyo	El Salto	Coop. Jorge Yáñez	La Virgen
18	Babahoyo	Pimocha	El Desquite	Babahoyo
19	Ventanas	Ventanas, Cabecera Cantonal	Los Girasoles	Ventanas
09 Cuerpos de Agua Con tendencia a aumentar de nivel				
No.	Cantón	Parroquia	Sector	Nombre de río
1	Babahoyo	Febres Cordero (Las Juntas) (Cab. en Mata de Cacao)	San Antonio	San Antonio
2	Vinces	Antonio Sotomayor (Cab. en Playas de Vinces)	Bahía Carrillo	Pula
3	Babahoyo	Febres Cordero (Las Juntas) (Cab. en Mata de Cacao)	rcto. San Pedro	Las Juntas
4	Quevedo	San Camilo	Malecón de Quevedo	Quevedo
5	Mocache	Mocache, Cabecera Cantonal	Malecón de Mocache	Mocache
6	Palenque	Palenque, Cabecera Cantonal	Malecón de Palenque	La Reveza
7	Babahoyo	La Unión	La Puntilla	La Clementina
8	Urdaneta	Ricaurte	La Victoria	Salampe
9	Ventanas	Zapotal	Pueblonuevo	Calabí

3. Eventos Peligrosos y Afectaciones - Resumen.



Desde el 01 de enero del 2026 a la fecha, por lluvias se han registrado **114 eventos peligrosos**, distribuidos de la siguiente manera:

No.	Cantón	Nro. Eventos	Inundación	Vendaval	Lluvias Intensas	Hundimiento	Deslizamiento	Tormenta Eléctrica
1	Babahoyo	37	27	5	1	3	0	1
2	Urdaneta	19	13	1	3	1	1	0
3	Ventanas	14	8	1	2	1	2	0
4	Quevedo	11	8	0	0	2	1	0
5	Montalvo	9	8	0	1	0	0	0
6	Vinces	9	6	0	1	0	2	0
7	Baba	5	3	2	0	0	0	0
8	Puebloviejo	3	2	0	0	1	0	0
9	Mocache	2	2	0	0	0	0	0
10	Quinsaloma	2	1	0	1	0	0	0
11	Buena Fe	1	1	0	0	0	0	0
12	Palenque	1	1	0	0	0	0	0
11	Valencia	1	0	0	0	0	1	0
Total general		114	80	9	9	8	7	1
Porcentaje		100%	70.18%	7.89%	7.89%	7.02%	6.14%	0.88%

Fuente: Unidades de Monitoreo SNGR – Instituciones del SNDGIRD. 13/03/2026 – 13:00

Por los eventos detallados en la tabla anterior, se han registrado las siguientes afectaciones:

4. Eventos Peligrosos y Afectaciones - Resumen.

Afectación a Personas:			
	Personas fallecidas:	1	
	Personas afectadas:	7.522	 Familias afectadas: 3.067
	Personas Damnificadas:	211	 Familias damnificadas: 82
Afectación a Viviendas:			
	Viviendas afectadas:	3.019	 Viviendas destruidas: 2

Afectación a servicios básicos esenciales e infraestructura:



Vías afectadas (metros lineales):

Primer orden:	5.40
Segundo orden:	0.31
Tercer orden:	0.83
Total vías afectadas:	6.54



Puentes afectados:

1



Puentes destruidos:

1

Medios de Vida



Superficie agrícola (hectáreas):

Afectación total o pérdida:	40.30
-----------------------------	-------

Otras afectaciones



Bienes públicos afectados:

(10 muros de contención – 8 postes de luz, 1 alcantarillado)

19



Unidades Educativas con afectación funcional:

47



Bienes privados afectados:

(1 chiva – 1 Universidad (UTB) – 1 EMSABA EP)

3

Fuente: Unidades de Monitoreo SNGR – Instituciones del SNDGIRD. 13/03/2026 – 13:00

Nota aclaratoria: Toda la información de cifras mostradas en el presente Informe está sujeta a variación en virtud del levantamiento continuo de información.

5. Detalle de afectaciones por cantón (de 1 de enero del año 2026 a la fecha).

El cantón con mayor impacto a la población es Babahoyo, con 2.546 personas impactadas y Baba con 1.905 personas impactadas.

Cantón	No de Evento	Personas Fallecidas	Personas Impactadas	Personas Afectadas	Familias Afectadas	Personas Dañificadas	Familias Dañificadas	Viviendas Afectadas	Viviendas Destruídas	Puentes Afectados	Puentes Destruídos	Bienes Públicos Afectados	Bienes Privados Afectados	Km. Líneas De Vías Afectadas	Ha. Cultivo Afectados	Ha. Cultivo Perdidos
Babahoyo	37	1	2.546	2.545	937	1	1	948	1	0	0	3	2	5.51	26.00	39.00
Baba	5	0	1.905	1.904	683	1	1	684	0	0	0	0	0	0	0.00	0.00
Urdaneta	19	0	1.621	1.607	641	14	6	520	0	1	1	4	0	0.22	20.00	0.00
Montalvo	11	0	894	700	310	194	73	377	0	0	0	2	1	0.38	15.00	0.00
Ventanas	14	0	453	452	177	1	1	175	1	0	0	0	0	0.08	0.50	0.30
Vinces	9	0	215	215	64	0	0	63	0	0	0	1	0	0.22	1.00	0.00
Quevedo	9	0	57	57	19	0	0	16	0	0	0	1	0	0.1	1.00	1.00
Quinsaloma	2	0	40	40	110	0	0	110	0	0	0	0	0	0	0.00	0.00
Buena Fe	1	0	2	2	1	0	0	1	0	0	0	0	0	0	0.00	0.00
Valencia	2	0	0	0	100	0	0	100	0	0	0	0	0	0.02	0.00	0.00
Mocache	1	0	0	0	0	0	0	0	0	0	0	0	0	0.01	0.00	0.00
Palenque	1	0	0	0	25	0	0	25	0	0	0	0	0	0	0.00	0.00
Puebloviejo	3	0	0	0	0	0	0	0	0	0	0	8	0	0	0.00	0.00
Total general	114	1	7.733	7.522	3.067	211	82	3.019	2	1	1	19	3	6.54	63.5	40.3

Fuente: Unidades de Monitoreo SNGR – Instituciones del SNDGIRD. 13/03/2026 – 13:00

A continuación, se presenta el detalle de personas fallecidas a causa de eventos relacionados con lluvias desde enero 2026:

No.	Cantón	Parroquia	Sector	Evento	Fecha Del Evento	Personas Fallecidas	Descripción General De Evento
1	Babahoyo	Pimocha	El Desquite	2026-02290	12/03/2026	1	Por el desbordamiento del río Babahoyo se inundó una vivienda; un ciudadano de 58 años sufrió una descarga eléctrica al intentar apagar una bomba de agua, cayendo al agua del lugar y por consiguiente fallecer al instante.
Total						1	

6. Alojamientos temporales

En lo que va del 2026, por lluvias se han activado 6 alojamientos temporales, de los cuales 5 se encuentran activos y 1 cerrado, adicional, existe 1 alojamiento temporal implementado.

•Alojamientos temporales activos:

Nro.	Cantón	Parroquia	Tipo	Nombre del Alojamiento	Fecha De Apertura	# Familias	#Personas
1	Babahoyo	Pimocha	Albergue Temporal	Ex CDI de Pimocha	06/03/2026	6	18
2	Babahoyo	Febres Cordero	Albergue Temporal	Iglesia Católica Cristo Rey	10/03/2026	6	7
3	Babahoyo	Dr. Camilo Ponce	Albergue Temporal	Cancha Deportiva Barrio Lindo	12/03/2026	23	86
4	Babahoyo	Dr. Camilo Ponce	Albergue Temporal	Centro de Catequesis El Cafetal	13/03/2026	8	30
5	Ventanas	Zapotal	Albergue Temporal	Casa Comunal Los Girasoles	12/03/2026	14	38
Total General						57	179

Fuente: Unidades de Monitoreo SNGR – Instituciones del SNDGIRD. 13/03/2026 – 13:00

•Alojamiento implementado:

En el marco de las acciones de la SNGR, adicional a los alojamientos activados, se mantiene 1 alojamiento implementado, mismo que está disponible para recibir a familias afectadas.

Nro.	CANTÓN	PARROQUIA	Tipo	Nombre del alojamiento	Fecha de Apertura
1	Vinces	Antonio Sotomayor	Albergue Temporal	Escuela Victor mercante	11/03/2026
Total General					

Fuente: Unidades de Monitoreo SNGR – Instituciones del SNDGIRD. 13/03/2026 – 13:00

•Alojamiento temporal cerrado:

El alojamiento temporal Casa Comunal Las Casitas del cantón Quinsaloma se encuentra cerrado.

7. Asistencia humanitaria.

Por eventos producidos por lluvias desde el 01 de enero de 2026 a la fecha, se ha entregado la siguiente asistencia humanitaria:

- La SNGR ha entregado a la población afectada un total de **2.812** bienes de asistencia humanitaria:

Provincia	KCA (15 días - 4 personas)	KPRH (para 3 días)	Kit de Aseo Personal	Kit de Dormir	Kit de Vajilla	Total Bienes	Personas beneficiadas	Familias beneficiadas
Baba	0	683	0	0	0	683	1900	682
Babahoyo	0	867	0	0	0	867	1868	562
Montalvo	288	220	2	7	2	519	783	328
Urdaneta	29	508	0	0	0	537	1399	488
Ventanas	1	125	11	18	1	156	126	432
Vinces	0	50	0	0	0	50	159	50
Total general	318	2.453	13	25	3	2.812	6.235	2.542

Fuente: Unidades de Monitoreo SNGR – Instituciones del SNDGIRD. 13/03/2026 – 13:00

- Desde el 01 de enero, las Instituciones del Sistema Nacional Descentralizado de Gestión Integral de Riesgos y Desastres (SNDGIRD), han entregado un total de **3.446** bienes de asistencia humanitaria:

Provincia	KPRH (para 3 días)	Kit de Aseo Personal	Kit de Dormir	Agua en Recipiente no Retornable (gal)	Saquillos Control de Inundaciones	Kit de Alojamiento o herramientas familiar	Total Bienes	Personas beneficiadas	Familias beneficiadas
Babahoyo	10	1	1	2	0	32	46	156	41
Urdaneta	0	0	0	0	400	0	400	8	1
Vinces	0	0	0	0	3000	0	3000	0	50
Total general	10	1	1	2	3.400	32	3.446	164	92

Fuente: Unidades de Monitoreo SNGR – Instituciones del SNDGIRD. 13/03/2026 – 13:00

8. Declaratorias de Alerta y emergencia vigentes:

- Declaratoria de Alerta Regional.**

Mediante la Resolución Nro. SNGR-040-2026, emitida por la Secretaría Nacional de Gestión de Riesgos, se resolvió declarar **Alerta Roja** con el fin de precautelar y reducir mayores afectaciones ocasionadas por el incremento de las precipitaciones y los deslizamientos de tierra. Entre las provincias priorizadas se identificó a la provincia de Los Ríos, Pichincha y Esmeraldas.

- **Declaratoria de Emergencia Nacional.**
Mediante **Resolución Nro. SNGR- 48-2026**, emitida el 12 de marzo de 2026, por la Secretaría Nacional de Gestión de Riesgos se resolvió: MODIFICAR la Declaratoria de Emergencia Regional emitida mediante Resolución Nro. SNGR-040-2026, de fecha 27 de febrero de 2026, a Declaratoria de Emergencia Nacional.

- **Declaratorias en emergencias cantonales:**

Fecha de declaratoria	Cantón	Fecha de Cierre	Observación
09/03/2026	Babahoyo	08/05/2026	Declaratoria de emergencia por lluvias
09/03/2026	Vinces	08/05/2026	DECLARAR LA EMERGENCIA al cantón Vinces por sesenta días, con el fin de que las instituciones públicas o empresas públicas o privadas puedan agilizar los procesos de contratación pública necesarios para la atención de la crisis, conforme a la Ley Orgánica del Sistema Nacional de Contratación Pública
09/03/2026	Quinsaloma	07/05/2026	DECLARATORIA DE EMERGENCIA, en base a los informes de las MTT de la situación actual que se encuentra en el cantón Quinsaloma por la fuerte etapa invernal.
10/03/2026	Urdaneta	09/05/2026	Declarar la Emergencia en el Cantón Urdaneta, debido a la fuerte etapa invernal que azota al territorio y a sus habitantes, por los efectos de las fuertes lluvias, e Institucional, con la finalidad de desarrollar las acciones preventivas, protectoras y reductoras del riesgo que precautelen la vida de las personas, protejan los recursos, infraestructuras, bienes, servicios.
11/03/2026	Ventanas	10/05/2026	Declarar el estado de emergencia en el cantón Ventanas por las afectaciones generadas por la temporada invernal (inundaciones, deslizamientos y daños a infraestructura), para ejecutar acciones de respuesta, mitigación y recuperación.

- **Declaratoria de alerta cantonal:**

Nivel de Gobierno	Cantón	Eventos peligrosos	Nivel de alerta	Vigencia
1	Vinces	Inundaciones, Hundimientos, Deslizamientos	Roja	SI

9. COE activados, casos representativos y acciones de respuesta

Por lluvias desde el 01/01/2026 hasta la presente fecha se han activado los siguientes 6 COE'S Cantonales:

COE Cantonales (06)

No.	Cantón	Estado	Fecha de activación
1	Babahoyo	Activo	10/02/2026
2	Quevedo	Activo	24/02/2026
3	Ventanas	Activo	25/02/2026
4	Vinces	Activo	09/03/2026
5	Quinsaloma	Activo	09/03/2026
6	Urdaneta	Activo	10/03/2026

10. Detalle de eventos adversos

Entre los casos más relevantes en los último 15 días podemos mencionar los siguientes:

Babahoyo

- **Clemente Baquerizo/ varios sectores,** Debido a la presencia de lluvias a nivel cantonal, en la mañana del 13/03/2026, se reporta una **inundación** que deja afectaciones en las instalaciones de la empresa EMSABA EP, por lo que los tableros, al estar bajo agua, no pueden ser encendidos. Es por ello que, al no funcionar las bombas de agua a nivel cantonal, se imposibilita el drenado de agua en la zona afectada, mismas que actualmente permanecen bajo agua y el paso vehicular se mantiene habilitado por la vía principal, visualizando fuerte presencia de aguas lluvias en calles alternas de la vía principal, se reporta las siguientes afectaciones:

- 100 familias afectadas
- 100 viviendas afectadas
- 2 bienes públicos afectados (Emsaba EP - Universidad UTB)
- 500 metros lineales afectados

ATM realizó verificación de novedades con barrido en las zonas afectadas, cerró callejones alternos de la vía principal. Jefe Político Babahoyo. Personal técnico del GAD Babahoyo realizó barrido en la zona afectada. SNGR realiza consolidación de información con los puntos focales.

- **Pimocha/rcto. El Desquite, río Babahoyo,** La madrugada del 12/03/2026, se reportó una **inundación**, por desbordamiento del río Babahoyo, mismo que actualmente se encuentra **desbordado**, un ciudadano de 58 años sufrió una descarga eléctrica al intentar apagar una bomba de agua, cayendo al agua del lugar y por consiguiente fallecer al instante, se reporta las siguientes afectaciones:

- 1 persona fallecida
- DINASEC de PPNN colaboró con el levantamiento del cadáver, MSP colaboró con reporte del occiso y SNGR realizó consolidación y reconfirmación del occiso con puntos focales.

- **Febres Cordero/Los Alamos - Las Cañitas - La Macarena - Las Jaguas - río Chilintomo,** La madrugada del 03/03/2026, se reportó una **inundación**, por desbordamiento del río Chilintomo mismo que actualmente se encuentra **desbordado**, en donde se activó el albergue temporal "Iglesia Católica Cristo Rey" con 6 familias ingresadas, mientras que las demás familias de los recintos se mantienen en sus viviendas con presencia de agua, se reporta las siguientes afectaciones:

- 308 personas afectadas (7 personas albergadas)
- 101 familias afectadas (6 familias albergadas)

- 101 viviendas afectadas

SNGR realizó inspección técnica en la zona afectada, activación de albergue temporal y entrega de asistencia humanitaria por excepcionalidad.

• **Pimocha/rcto. La Eugenia, rcto San Vicente, La Chorrera, El Desquite, río Babahoyo**, La madrugada del 04/03/2026, se reportó una **inundación**, por desbordamiento del río Babahoyo, mismo que actualmente se encuentra **desbordado**, en donde se activó el albergue temporal “Ex CDI de Pimocha” con 6 familias ingresadas, mientras que las demás familias de los recintos se mantienen en sus viviendas con presencia de agua, se reporta las siguientes afectaciones:

- 583 personas afectadas (18 personas albergadas)
- 101 familias afectadas (6 familias albergadas)
- 101 viviendas afectadas

SNGR realizó inspección técnica en la zona afectada, activación de albergue temporal y entrega de asistencia humanitaria por excepcionalidad.

• **Barreiro/ Barreiro Nuevo (muro de las cabras , La Puntilla, Malecón de Barreiro, río San Pablo**, La madrugada del 04/03/2026, se reportó una **inundación**, por desbordamiento del río San pablo, mismo que actualmente se encuentra **desbordado**, en donde las familias se mantienen en sus viviendas con presencia de agua, se reporta las siguientes afectaciones:

- 447 personas afectadas
- 100 familias afectadas
- 100 viviendas afectadas

SNGR realizó inspección técnica en la zona afectada y entrega de asistencia humanitaria por excepcionalidad.

Baba

• **Baba/ Voluntad de Dios, Los Pachequitos, Aguirre abad, Las Lenguas, San Francisco de Tinoco, Higuera, 27 de noviembre, Cruce de Gallo de Oro, Jackeline, Tinoco Cancha, El kiosco, El recreo, Las Piedras, Flor del Guayas, Sarten, río Arenal**, Por producto de las lluvias en la madrugada del 07/03/2026, se produjo una **inundación** provocada por el desbordamiento del río Arenal, actualmente el caudal continúa **desbordado** y las familias se mantienen en sus hogares con presencia de agua, **evento de alto impacto**, se reporta las siguientes afectaciones:

- 1317 personas afectadas
- 497 familias afectadas
- 497 viviendas afectadas

UGR Baba realizó barrido en la zona afectada y solicitó creación de código de EVIN digital, en donde la SNGR, mismo que facilita código de EVIN digital y realizó entrega de asistencia humanitaria.

• **Isla de Bejucal/Cancagua, Sierra Maestra, Barreiro Y Nueva Esperanza**, Por producto de las lluvias en la madrugada del 08/03/2026, se produjo una **inundación** provocada por el desbordamiento del río Arenal, actualmente el caudal continúa **desbordado** y las familias se mantienen en sus hogares con presencia de agua, se reporta las siguientes afectaciones:

- 185 familias afectadas
- 185 viviendas afectadas

UGR Baba realizó barrido en la zona afectada. SNGR realiza levantamiento de informe de eventos adversos para gestión de asistencia humanitaria por excepcionalidad.

Vinces

• **Antonio Sotomayor/San Francisco, Estrella Roja, Primavera, California, Primero San José, San Vicente, Soberana, San Luis, La Tranca, San José, rcto. Bagatela , río Junquillo, río Vinces**, Por producto de las lluvias en la madrugada del 04/03/2026, se produjo una **inundación** por desbordamiento del río Junquillo, afectando la vía de tercer orden, actualmente el caudal continúa **desbordado**, la vía que conecta San Francisco hacia Primero San José se mantiene **cerrada** con presencia de agua, se implementó un alojamiento temporal “Escuela Víctor Mercante” para recibir a familias afectadas y las familias de los recintos mencionados se mantienen en sus hogares con presencia de agua, se reporta las siguientes afectaciones:

- 159 personas afectadas
- 50 familias afectadas
- 50 viviendas afectadas
- 35 metros lineales afectados
- 1 bien público afectado (muro de contención)

SNGR realiza barrido en la zona afectada, entrega de asistencia humanitaria por excepcionalidad y se implementó un alojamiento temporal. UGR Vinces se encuentra en el sitio realizando barrido en la zona afectada para levantamiento EVIN.

Ventanas

• **Ventanas/Cdla. Los Girasoles, río Ventanas**, Por producto de las lluvias en la madrugada del 03/03/2026, se produjo una **inundación** provocada por el desbordamiento del río Ventanas, actualmente el caudal continúa **desbordado** en donde se activó el albergue temporal

“Casa Comunal Los Girasoles” con 14 familias ingresadas, mientras que las demás familias de los recintos se mantienen en sus viviendas con presencia de agua, se reporta las siguientes afectaciones:

- 25 familias afectadas (38 personas albergadas)
- 25 viviendas afectadas (14 familias albergadas)

UGR Ventanas con personal de Protección Civil realizaron barrido en la zona afectada y solicita creación de código de EVIN digital a la SNGR, mismo que facilitó el código requerido y realizó activación de alojamiento temporal.

- **Zapotal/Pueblonuevo, Guineo, Pechiche, río Calabí**, Por producto de las lluvias en la madrugada del 10/03/2026, se produjo una **inundación** provocada por el desbordamiento del río Calabí, actualmente el caudal continúa **desbordado** y las familias se mantienen en sus hogares con presencia de agua, se reporta las siguientes afectaciones:

- 80 familias afectadas (en evaluación)
- 80 viviendas afectadas (en evaluación)

SNGR realiza levantamiento de informe de eventos adversos para gestión de asistencia humanitaria por excepcionalidad.

Urdaneta

- **Catarama/centro de Urdaneta, río Catarama**, Por producto de las lluvias en la madrugada del 09/03/2026, se reportó una **inundación**, por desbordamiento del río Catarama, provocando destrucción en el puente peatonal de segundo orden, actualmente, se visualiza presencia de agua en el puente peatonal con escombros, el mismo que se mantiene cerrado para el paso peatonal y el paso ciudadano se realiza por el puente vehicular que se encuentra cerca del sitio., se reporta las siguientes afectaciones:

- 1 puente destruido.
- 20 metros lineales afectados.

Cuerpo de Bomberos cantonal con UGR Urdaneta realizaron barrido en la zona y se realizó levantamiento de informe técnico.

- **Ricaurte/rcto. Salampe, Puente Barranco**, Por producto de las lluvias en la madrugada del 03/03/2026, se reportó un **hundimiento** en la vía de segundo orden, mismo que se encuentra **parcialmente habilitada** para el tránsito motorizado y peatonal, misma que conecta el rcto. Las Guaijas hacia la vía del rcto. Castillo, se reporta las siguientes afectaciones:

- 20 metros lineales afectadas

Cuerpo de Bomberos cantonal con UGR Urdaneta realizaron barrido en la zona y se realizó levantamiento de informe técnico.

- **Ricaurte/rcto. Las Guaijas**, Por producto de las lluvias en la madrugada del 03/03/2026, se reportó un **deslizamiento** en la vía de tercer orden, mismo que se encuentra **parcialmente habilitada** para el tránsito motorizado y peatonal, misma que conecta al rcto. Salampe hasta el Barranco, se reporta las siguientes afectaciones:

- 3 metros lineales afectadas
- 1 Puente afectado

Cuerpo de Bomberos cantonal con UGR Urdaneta realizaron barrido en la zona y se realizó levantamiento de informe técnico.

- **Ricaurte/rcto. Roblecito, La Vainilla, río Salampe**, Por producto de las lluvias en la madrugada del 01/03/2026, se reportó la **inundación** en la vía de primer orden, mismo que se encuentra **habilitada** para el tránsito vehicular, misma que conecta la vía Urdaneta hacia Caluma dejando consigo viviendas afectadas con presencia de agua, en donde el caudal se encuentra con **tendencia a aumentar de nivel**, se reporta las siguientes afectaciones:

- 24 familias afectadas
- 25 viviendas afectadas
- 50 metros lineales afectados

UGR Urdaneta solicitó creación de código de EVIN digital y realizó levantamiento de informe técnico. SNGR facilitó código de EVIN digital.

- **Ricaurte/rcto. El Caimito, La Industria**, Por producto de las lluvias en la madrugada del 09/02/2026, se reportó el **hundimiento** en la vía de segundo orden, mismo que se encuentra **parcialmente habilitada** para el tránsito vehicular, mismo que no cuenta con vía alterna, dejando consigo dos recintos afectados, El Caimito y La Industria indirectamente, por lo que se evento procede a ser de **alto impacto**, se reporta las siguientes afectaciones:

- 30 metros lineales afectados
- 122 familias afectadas indirectamente.

UGR Urdaneta realizó levantamiento de informe técnico. Prefectura de Los Ríos realizó levantamiento de informe técnico por parte del departamento de planificación. SNGR realiza seguimiento del evento.

Quevedo

- **Viva Alfaro, calle Vicente Rocafuerte y Vigésima Segunda**, Por lluvias registradas en la madrugada del 19/02/2026, se reportó el hundimiento de tierra en la vía de segundo orden, misma que se encuentra **cerrada**, se reporta las siguientes afectaciones:

- 6 familias, 24 personas afectadas.
- 5 viviendas afectadas.
- 10 metros lineales afectados
- 1 bien público afectado (alcantarillado)

GAD Quevedo se mantiene en el sitio realizando la rehabilitación de la vía por parte del departamento de obras públicas y el COE Quevedo sesionó 24/02/2026, manteniéndose activo por época lluviosa desde la fecha indicada. SNGR realiza seguimiento del evento.

Montalvo

- **Montalvo, Cabecera Cantonal/Pisagua Alto, vía Guaranda, río Tigrera.,** Por lluvias registradas en la madrugada del 10/03/2026, se reportó una **inundación, por desbordamiento del río Tigrera,** mismo que actualmente se encuentra **desbordado,** por lo que las familias se mantienen con presencia de agua en las viviendas, se reporta las siguientes afectaciones:

- 30 viviendas (en evaluación)
- 30 familias (en evaluación)

UGR Montalvo realizó visita técnica del evento. SNGR realizó inspección técnica en la zona afectada y seguimiento del evento.

- **Montalvo, Cabecera Cantonal/ Las Peñas.,** Por lluvias registradas en la madrugada del 10/03/2026, se reportó un **deslizamiento** en la vía de primer orden, dejando consigo la vía **cerrada** para el paso vehicular, se reporta las siguientes afectaciones:

- 50 metros lineales afectados

UGR Montalvo realizó barrido en la zona afectada.

SitRep generado por la Dirección de Monitoreo de Eventos Adversos de la Secretaría de Nacional de Gestión de Riesgos.

SitRep elaborado por:

Nombre: Ing. David Santacruz Castro – Operador Provincial de Los Ríos
Correo electrónico: david.santacruz@gestionderiesgos.gob.ec
Teléfono: 0982424283

SitRep aprobado por:

Nombre: José Sarango Guayllas
Correo electrónico: jose.sarango@gestionderiesgos.gob.ec
Teléfono: 0991779141

Para ser agregado o removido de esta lista de SitRep, por favor envíe un correo electrónico a sala.nacional@gestionderiesgos.gob.ec

Para más información, visite nuestro sitio Web: <https://www.gestionderiesgos.gob.ec/informes-de-situacion-actual-por-eventos-adversos-ecuador/>