

SitRep No. 13 – Lluvias - del 01 de enero del 2026 a la fecha - Pichincha

INFORME DE SITUACIÓN PROVINCIAL
Este Informe cubre el período de 01.01.2026 al 13.03.2026 -12:00
El próximo SITREP será emitido cuando se genere información relevante

1. Puntos importantes

- Desde el 1 de enero de 2026 hasta la presente fecha se **han registrado 197 eventos adversos** por lluvias, que afectan a 8 cantones de la provincia. Los eventos más recurrentes corresponden a: **deslizamientos (57.36%), lluvias intensas (20.81%) e inundaciones (16,24%)** entre los principales.
- Los cantones con mayor impacto son: **Quito con 75 personas impactadas, Puerto Quito con 40 personas impactadas, y Cayambe con 17 personas impactadas.**
- Mediante **RESOLUCIÓN Nro. SNGR- 048-2026**, emitida por la Secretaría Nacional de Gestión de Riesgos se resolvió declarar en ALERTA **ROJA**, a las provincias de Los Ríos y mantener en la misma alerta a las provincias de Esmeraldas y Pichincha.
- Con **Declaratoria 325** Nacional se da como prioridad nacional la ejecución articulada e inmediata de acciones de preparación, respuesta y recuperación frente al impacto causado por la época lluviosa en todo el territorio nacional conforme la declaratoria de emergencia nacional contenida en la Resolución No. **SNGR-48-2026** de 12 de marzo de 2026.
- Hasta el momento, el **COE Nacional** se encuentra activado en sesión permanente y ha dispuesto la activación inmediata de las Mesas Técnicas y Grupos de Trabajo Nacionales para establecer y ejecutar el plan de acción orientado a la respuesta frente a los efectos de la época lluviosa. Además, se mantiene activo el **COE Provincial de Pichincha**, así como los **COE's cantonales** de **San Miguel de los Bancos, Rumiñahui, Mejía**, el **Distrito Metropolitano de Quito (DMQ)**, **Cayambe** y **Puerto Quito**, el **COE parroquial de Manuel Cornejo Astorga**, en el **cantón Mejía** y la **Mesa Técnica de Trabajo 3 Provincial**.
- La **SNGR** ha entregado un total de **83 bienes** de asistencia humanitaria a las familias afectadas

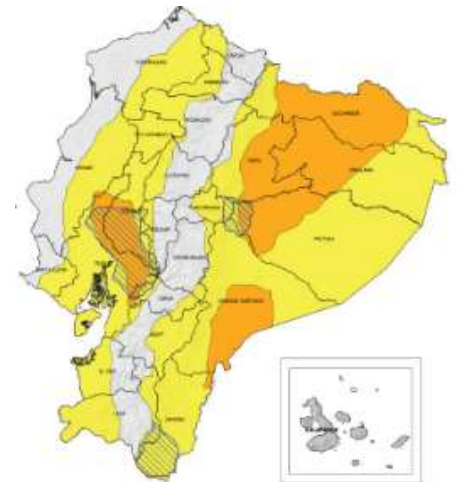
NIVEL DE
AFECTACIÓN

2

2. Situación Hidrometeorológica actual.

En aviso a **corto plazo N° 16**, emitido por el INAMHI, vigente Desde las **14:30 del 13 de marzo hasta las 10:00 del 14 de marzo de 2026.**, se preve lluvias de intensidad variable en el Litoral y región Amazónica.

- Región Litoral:** Los Ríos, El Oro, Guayas, Santa Elena, interior de Manabí, interior de Esmeraldas y Santo Domingo.
- Región Interandina:** Estribación de cordillera occidental de: Carchi, Imbabura, Pichincha, Cotopaxi, Bolívar, Azuay y Loja.
- Región Amazonia:** Lluvias dispersas en toda la región, con mayor intensidad en Sucumbíos, Orellana, Napo y Pastaza.
- Región Insular:** Lloviznas aisladas en el archipiélago.



Cantidad de precipitación diaria (mm/día)		
REGIÓN	NIVEL MEDIO	NIVEL ALTO
Litoral	10 - 18	19 - 41
Interandina	8 - 11	-
Amazonia	22 - 31	32 - 54

Elaborado por: M.E.

ESTADO DE CUERPOS DE AGUA.

En el seguimiento realizado por la Unidad de Monitoreo, al momento **no** se presentan cuerpos de agua desbordados en la provincia de Pichincha.

3. Eventos Peligrosos y Afectaciones - Resumen.






















Desde el 01/01/2026 a la fecha, por lluvias se registraron un total de 197 eventos adversos, distribuidos de la siguiente manera:

No.	Cantón	No. De Eventos	Deslizamiento	Lluvias Intensas	Inundación	Aluvión (Flujos)	Caídas (Colapso)	Hundimiento	Granizada	Tormenta Eléctrica
1	QUITO	148	87	36	19	2	0	2	2	0
2	MEJIA	28	16	0	8	1	1	1	0	1
3	SAN MIGUEL DE LOS BANCOS	5	4	0	1	0	0	0	0	0
4	PUERTO QUITO	4	1	1	2	0	0	0	0	0
5	CAYAMBE	3	1	0	1	0	1	0	0	0
6	PEDRO VICENTE MALDONADO	3	1	1	1	0	0	0	0	0
7	PEDRO MONCAYO	3	2	1	0	0	0	0	0	0
8	RUMINAHUI	3	1	2	0	0	0	0	0	0
Total general		197	113	41	32	3	2	3	2	1
Porcentaje		100,00%	57,36%	20,81%	16,24%	1,52%	1,02%	1,52%	1,02%	0,51%

Fuente: Unidad de Monitoreo Pichincha - Instituciones del SNDGIRD. 13/03/2026 -12:00

4. Eventos Adversos y Afectaciones - Resumen.

Por los eventos detallados en la tabla anterior, se han registrado las siguientes afectaciones:

Afectación a Personas:					
	Personas fallecidas:	--		Personas heridas:	3
	Personas afectadas:	155		Personas damnificadas:	--
	Familias afectadas:	42		Familias damnificadas:	--
Afectación a Viviendas:					
	Viviendas afectadas:	61		Viviendas destruidas:	1
Afectación a servicios básicos esenciales e infraestructura:					
Vías afectadas (kilómetros)		Bienes públicos y Privados			
	Primer rodén:	0,71		Bienes públicos afectados:	12
	Segundo orden:	2,13		7 colapsos de alcantarilla y 1 poste del sistema eléctrico	
	Tercer orden:	0,45		Bienes públicos destruidos	1
	Total Vías afectadas (kilómetros):	3,29		Muro del cerramiento de un espacio público	
				Bienes privados afectados:	22
				8 vehiculos, 7 fincas, 1 galpon, 1 casa hogar, 2 tiendas, 1 transformador, 1 edificio, 1 alcantarillado	
				Bienes privados destruidos:	1
Puentes					
	Puentes afectados:	--		Puentes destruidos*:	1
Infraestructura sectorial					
	Centros de salud afectados:	16		Unidades educativas afectadas:	--
	Centros de salud destruidos:	--		Unidades educativas con afectación funcional:	6
Afectación a Medios de Vida					
	Ha. cultivos afectados:	60		Animales afectados:	38
	Ha. cultivo perdidos:	--		Animales muertos:	20

Fuente: Unidades de Monitoreo SNGR - Instituciones del SNDGIRD. 13/03/2026 - 12:00

* El puente destruido no pertenece a ninguna entidad pública ya que era una obra local realizada por la misma comunidad.

Nota aclaratoria: Toda la información de cifras mostradas en el presente Informe, está sujeta a variación en virtud del levantamiento continuo de información

5. Detalle de afectaciones

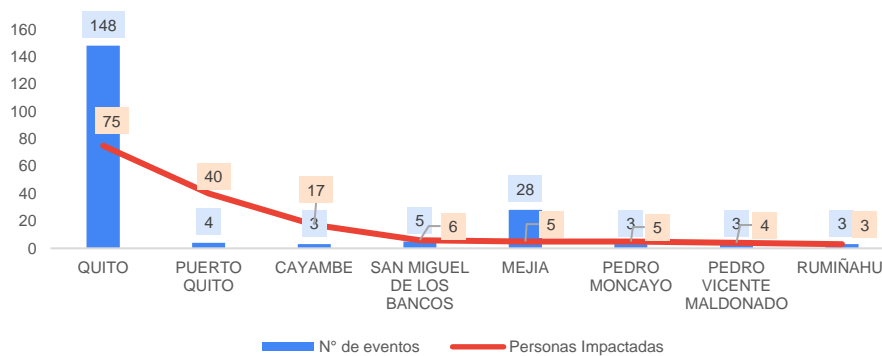
El cantón con mayor impacto a la población es **Quito** con **75 personas impactadas** y **148 eventos** seguidos de **Puerto Quito** con **40 personas impactadas** y **4 eventos**.

No.	Cantón	No de Evento	Personas Heridas	Personas Impactadas	Personas Afectadas	Familias Afectadas	Viviendas Afectadas	Viviendas Destruídas	Est. Educativos Afectación	Est. Educativos Afectados	Centros De Salud Afectados	Puentes Destruídos	Bienes Públicos Afectados	Bienes Públicos Destruídos	Bienes Privados Afectados	Bienes Privados Destruídos	Km. Lineales De Vías Afectadas	Ha. Cultivo Afectados	Animales Afectados	Animales Muertos
1	QUITO	148	1	75	75	19	36	1	4	1	16	0	7	1	14	1	2,57	0	0	0
2	PUERTO QUITO	4	0	40	40	12	11	0	0	0	0	0	0	0	0	0	0,07	0	0	0
3	CAYAMBE	3	0	17	17	6	6	0	0	0	0	0	0	0	0	0	0,02	0	0	0
4	SAN MIGUEL DE LOS BANCOS	5	0	6	6	1	2	0	0	0	0	0	0	0	7	0	0,02	60	38	20
5	MEJIA	28	2	5	5	0	2	0	1	0	0	0	0	0	1	0	0,53	0	0	0
6	PEDRO MONCAYO	3	0	5	5	2	2	0	0	0	0	0	0	0	0	0	0,04	0	0	0
7	PEDRO VICENTE MALDONADO	3	0	4	4	1	1	0	1	0	0	0	0	0	0	0	0,03	0	0	0
8	RUMIÑAHUI	3	0	3	3	1	1	0	0	0	0	1	1	0	0	0	0,01	0	0	0
Total, general		197	3	155	155	42	61	1	6	1	16	1	12	1	22	1	3,29	60	38	20

Fuente: Unidad de Monitoreo Pichincha - Instituciones del SNDGIRD. 13/03/2026 -12:00

Nota: * Personas impactadas incluye a personas afectadas y damnificadas.

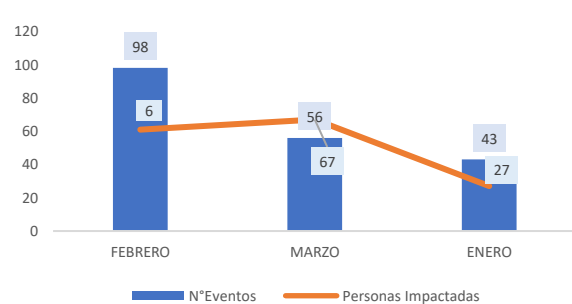
Recurrencia de Eventos vs Personas Impactadas



Número de eventos vs Personas Impactadas por fecha: Desde el 01/01/2026, a la fecha, los eventos por lluvias alcanzaron su **mayor** recurrencia en el mes de **febrero**, registrando hasta el momento con el **49,75%**, y **mayor impacto** a la población con **39,35%**.

Mes del Evento	Número de Eventos	Personas Impactadas	% de Recurrencia Eventos	% de Personas Impactadas
Enero	43	27	21,83%	17,42%
Febrero	98	61	49,75%	39,35%
Marzo	56	67	28,43%	43,23%
Total general	197	155	100,00%	100,00%

Recurrencia de eventos vs. Personas impactadas por mes



Fuente: Unidades de Monitoreo SNGR - Instituciones del SNDGIRD. 13/03/2026 -12:00

6. Asistencia humanitaria.

Por eventos producidos por lluvias desde el 01 de enero de 2026 a la fecha, en la provincia de Pichincha se ha entregado la siguiente asistencia humanitaria:

- La SNGR ha entregado a la población afectada un total de **83** bienes de asistencia humanitaria:

No.	Cantón	KCA (15 días - 4 personas)	Kit de Aseo Personal	Kit de Limpieza	Kit de Vajilla	Kit de Dormir	Total bienes	Personas beneficiadas	Familias beneficiadas
1	CAYAMBE	5	5	0	0	1	11	22	8
2	PEDRO MONCAYO	2	2	0	2	4	10	5	2
3	PUERTO QUITO	13	13	11	0	25	62	40	11
Total general		20	20	11	2	30	83	67	21

Fuente: Unidad de Monitoreo Pichincha – Instituciones del SNDGIRD. 13/03/2026 –12:00

- Desde el 01 de enero, la Instituciones del Sistema Nacional Descentralizado de Gestión Integral de Riesgos y Desastres (SNDGIRD), han entregado un total de **65** bienes de asistencia humanitaria:

Cantón	KCA (15 días - 4 personas)	Kit de Aseo Personal	Toallas de Baño	Kit de Limpieza	Frazadas	Cobijas / Frazadas	Kit de Limpieza (albergue)	Láminas de Zinc	Total Bienes	Personas beneficiadas	Familias beneficiadas
QUITO	8	17	15	4	13	3	1	4	65	116	34
Total general	8	17	15	4	13	3	1	4	65	116	34

Fuente: Unidad de Monitoreo Pichincha – Instituciones del SNDGIRD. 13/03/2026 –12:00

7. Declaratorias de Alerta y emergencia vigentes:

Declaratorias de niveles de alerta en todo el país:

Nivel de Gobierno	Provincia	Fecha de declaratoria	Nivel de alerta	Emisión
Regional	Pichincha	11/02/2026	Roja	Mediante RESOLUCIÓN Nro. SNGR- 048-2026, emitida por la Secretaría Nacional de Gestión de Riesgos se resolvió mantener la declaratoria de ALERTA ROJA, a las provincias de Esmeraldas, Pichincha y Los Ríos.

Comités de Operaciones de Emergencias (COE) activados:

COE Provincial se activó el 19 de febrero de 2026.

COE cantonal 6:

- COE Cantonal de **Mejía**, se activó el 04 de marzo de 2026
- COE Cantonal de **Puerto Quito**, se activó el 02 de marzo de 2026
- COE Cantonal del **DMQ**, se activó el 24 de febrero de 2026
- COE Cantonal de **Rumiñahui**, se activó el 04 de marzo de 2026
- COE Cantonal de **San Miguel de los Bancos**, se activó el 20 de febrero de 2026
- COE Cantonal de **Cayambe**, se activó el 06 de marzo de 2026

COE Parroquial 1:

- COE Parroquial **Manuel Cornejo Astorga** del cantón Mejía, se activó el 19 de enero de 2026

Mesas técnicas de Trabajo 1:

- MTT3 Provincial, se activó el 12 de marzo de 2026

8. Detalle de eventos adversos más relevantes

A continuación, se detalla los eventos adversos más relevantes:

Quito

- **Quito / Lloa/ Vía hacia Chiriboga** Debido a las lluvias registradas la tarde de hoy, 12 de marzo de 2026, se reportó un deslizamiento de tierra que obstruye completamente una vía de tercer orden en el sector. Como consecuencia del evento, 20 postes del servicio de energía eléctrica resultaron afectados, lo que ocasionó la interrupción del suministro eléctrico en la zona. De manera preliminar, durante la evaluación en el lugar se evidenció un tramo de la tubería del poliducto de Petroecuador expuesto, el cual se considera en riesgo de perforación o fractura. Adicionalmente, la Unidad Educativa Fiscal JPADRE MENTHEN informó la suspensión de clases, debido a los efectos del cierre vial y al corte del servicio de energía eléctrica que afecta al sector.
 - **113 personas afectadas indirectamente por falta de servicio eléctrico**
 - **servicio de energía eléctrica afectado**
 - **Vía Cerrada (Tercer orden)**
 - **1 unidad educativa afectada (funcionamiento)**

En el Puesto de Mando Unificado (PMU), Petroecuador lidera la coordinación de las acciones de intervención, debido a que la tubería del poliducto se encuentra en situación de riesgo. El Ministerio de Educación informó sobre la suspensión de clases en la unidad educativa del sector. El GAD Parroquial de Lloa se sumó al proceso de inspección técnica que se realiza en el lugar, junto con el GAD Provincial de Pichincha, Petroecuador, el Cuerpo de Ingenieros del Ejército y la Empresa Eléctrica Quito. Por su parte, la Secretaría Nacional de Gestión de Riesgos (SNGR) coordina un recorrido por el sector durante horas de la tarde, con el objetivo de evaluar las condiciones del área y definir acciones adicionales de atención.

Quito

- **Tumbaco/ Av. Barbara Alfaro y Pasaje Quin.** Por precipitaciones presentadas la tarde del 08/03/2026 en el sector, se reportaron inundaciones a viviendas ocasionadas por el desbordamiento de la quebrada El Payaso, la cual se encuentra en **estado normal**.
 - **2 familias (8 personas)**
 - **2 viviendas afectadas**

Cuerpo de Bomberos de Quito confirmó el evento y realizó tareas de evacuación de agua en las viviendas, COE-M a través del Operativo de la AZ Tumbaco realizó inspección de afectaciones. EPMOP ejecutará la limpieza de la quebrada y del cruce vial, con apoyo de maquinaria de EMSEGURIDAD, además de brindar dirección técnica para los trabajos. EPMAPS dotará e instalará tubería de 1000 mm para reemplazar la existente de 600 mm en el cruce afectado. El GAD Parroquial colocará sacos de yute para canalizar las aguas y reducir la erosión en la base del cruce vial. Asimismo, se verificará el avance del trazado vial en el sector conforme a las competencias institucionales. SNGR mantuvo monitoreo del evento.

San Miguel de los Bancos

- **San Miguel de los Bancos / La Cascada del Amor y Sector Vía Las Mercedes.** El 08/03/2026 Por lluvias se reportó el incremento del caudal del río Blanco que provocó el ingreso de agua en una vivienda, los ocupantes de la misma fueron trasladados hacia casa de familiares de acogida como medida de prevención. El Ministerio de Agricultura y Ganadería (MAGP) verifica afectaciones en el lugar. Cuerpo de Bomberos de los Bancos reporta que el caudal del río se **encuentra normal**.

(Sector La cascada del Amor)

- 1 familia afectada
- 6 personas afectadas
- 1 vivienda afectada

(Sector Vía las Mercedes)

- 7 bienes privados afectados (fincas)
- 60 Ha. de pasto afectado
- 38 animales afectados
- 20 animales muerto

El Ministerio de Agricultura y Ganadería (MAGP) realizó una evaluación de daños en el sector. La SNGR y GAD Cantonal realizaron una inspección en el lugar y se determinan acciones a realizar en el sector afectado.

Puerto Quito

- **Puerto Quito/ Cabecera Cantonal / Sector Luz y Vida por el Registro Civil:** A causa de las lluvias intensas registradas la tarde del 10/03/2026, se reportó la caída de varios árboles en el sector Luz y Vida, lo que habría generado afectación preliminar en varias viviendas del sector. **Tras la inspección realizada en el sector, se constató la caída de varios árboles sobre las vías, sin registrarse afectaciones mayores. Además, una persona fue impactada por la descarga de un rayo, por lo que recibió asistencia prehospitalaria y fue trasladada a un centro de salud, presentando desorientación. Debido a las lluvias intensas, también se reportaron cunetas inundadas y arrastre de material pétreo en vías de tercer orden, afectaciones que serán evaluadas durante la jornada del 11/03/2026.** Cuerpo de Bomberos confirmó y atendió la emergencia. La UGR del GAD Municipal realiza verificación preliminar de afectaciones
 - 1 persona afectada (Caída de rayo)
 - 18 metros lineales vías de tercer orden

SitRep generado por la Dirección de Monitoreo de Eventos Adversos de la Secretaría de Nacional de Gestión de Riesgos.

SitRep elaborado por:

Nombre: Verónica Analuísa - Operador de Unidad de Monitoreo
Correo electrónico: veronica.analuisa@gestionderiesgos.gob.ec
Teléfono: 023800872

SitRep aprobado por:

Nombre: Javier Sarango. - Analista de Monitoreo de Eventos Adversos
Correo electrónico: jose.sarango@gestionderiesgos.gob.ec
Teléfono: 042593500 ext. 1960

Para ser agregado o removido de esta lista de SitRep, por favor envíe un correo electrónico a sala.nacional@gestionderiesgos.gob.ec

Para más información, visite nuestro sitio Web: <https://www.gestionderiesgos.gob.ec/informes-de-situación-actual-por-eventos-adversos-ecuador/>