

SitRep No. 13 – Lluvias - desde el 01 de enero a la fecha-Guayas

INFORME DE SITUACIÓN PROVINCIAL

Este Informe cubre el período de 01.01.2026 al 13.03.2026 15:40

El próximo SITREP será emitido cuando se genere información relevante

1. Puntos importantes

- Desde el 1 de enero de 2026 hasta la presente fecha se han registrado 284 eventos adversos por lluvias afectando a los 25 cantones. Los eventos más recurrentes corresponden a: inundaciones (77,46%), lluvias intensas (13,73%), erosión hídrica (4,23%), vendavales (2,46%), deslizamientos (1,76%), y tormenta eléctrica (0,35%).
- En lo que va de año 2026, los cantones con mayor impacto a la población son: Salitre (Urbina Jado), Milagro, Durán, Pedro Carbo y Alfredo Baquerizo Moreno (Jujan).
- Para la coordinación de las acciones de respuesta, el COE provincial de Guayas se mantiene en sesión permanente y 4 COEs Cantonales de Balao, Simón Bolívar, Palestina y Balzar.
- Mediante RESOLUCIÓN Nro. SNGR- 48-2026, emitida el 12 de marzo de 2026, por la Secretaría Nacional de Gestión de Riesgos se resolvió: MODIFICAR la Declaratoria de Emergencia Regional emitida mediante Resolución Nro. SNGR-040-2026, de fecha 27 de febrero de 2026, a Declaratoria de Emergencia Nacional,
- Mediante RESOLUCIÓN Nro. SNGR- 036-2026, emitida por la Secretaría Nacional de Gestión de Riesgos, firmado el 20 de febrero del 2026, resolvió: Cambiar el nivel de ALERTA NARANJA a **ALERTA ROJA**, en las siguientes provincias: Carchi, Guayas, y Loja.
- El GAD Cantonal declaró en Alerta Roja al cantón Milagro.
- A la fecha se activaron 5 refugios temporales, de las cuales 2 se encuentran activos y 3 cerrados.

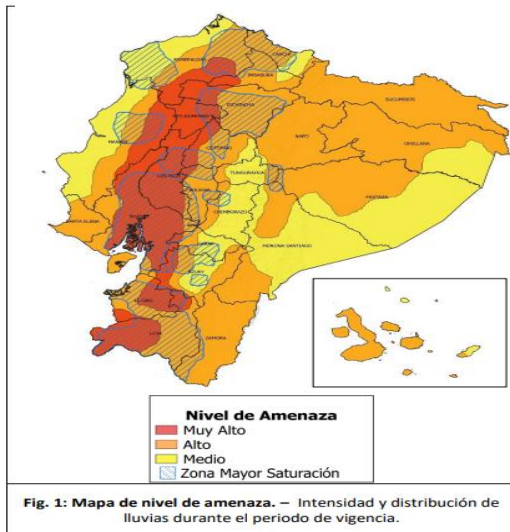
NIVEL DE
AFECTACIÓN

3

Calificación realizada
con base al Manual
del COE 2017

2. Situación Hidrometeorológica actual.

Según Boletín de Advertencia Meteorológica Nro. 17, se preveen Lluvias Y Tormentas, desde 14H00 del 10 hasta las 13H00 del 13 de marzo del 2026. Entre el 10 y el 13 de marzo de 2026, se mantendrán las lluvias de variable intensidad en varios sectores del país, en ciertos



casos estos eventos podrían alcanzar una intensidad considerable y estar acompañadas de tormentas eléctricas y ráfagas de viento.

Los días 10 y 11 de marzo es posible que se presenten los eventos más intensos.

Zonas afectadas

- Región Litoral:** Esmeraldas, Santo Domingo de los Tsáchilas, Manabí, Los Ríos, Guayas, Santa Elena y El Oro.
- Región Amazonía:** Sucumbíos, Orellana, Pastaza, Morona Santiago, Zamora Chinchipe y Napo.
- Región Interandina:** Carchi, Imbabura, Pichincha, Cotopaxi, Bolívar, Cañar, Azuay, Tungurahua y Loja.

Estimación de la Precipitación Pronosticada

REGIÓN	Precipitación acumulada diaria (mm/24h)		
	Nivel Medio	Nivel Alto	Nivel Muy Alto
Litoral	10 – 18	19 – 45	> 50
Interandina	8 – 11	12 – 30	> 30
Amazonía	22 – 31	32 – 60	–

ESTADO DE CUERPOS DE AGUA.

En el seguimiento realizado por las Unidades de Monitoreo de la SNGR, al momento se registran 08 cuerpos hídricos desbordados, y 09 cuerpos de agua con tendencia a aumentar de nivel.

08 cuerpos hídricos desbordados

Nro.	Cantón	Parroquia	Sector	Cuerpo Hídrico	Fecha de Novedad
1	Salitre (Urbina Jado)	El Salitre (Las Ramas), Cabecera Cantonal	Varios Recintos	Río Vinces	19/02/2026
2	Alfredo Baquerizo Moreno (Juján)	Alfredo Baquerizo Moreno (Juján), Cabecera Cantonal	Varios Sectores (Sector Los Amarillos, San Antonio y El Tránsito)	Río Los Amarillos	23/02/2026
3	Palestina	Palestina	Varios Sectores	Río Macul	25/02/2026
4	Naranjito	Naranjito	Recinto Rocafuerte	Río Chimbo	28/02/2026

08 cuerpos hídricos desbordados					
Nro.	Cantón	Parroquia	Sector	Cuerpo Hídrico	Fecha de Novedad
5	Salitre	Junquillal	Recinto Hacienda Nueva	Río Pula	3/03/2026
6	Salitre	La Victoria	Varios sectores	Río Babahoyo	3/03/2026
7	Daule	Limal	Piñal de Abajo	Río Daule	11/03/2026
8	General Antonio Elizalde (Bucay)	General Antonio Elizalde (Bucay), Cabecera Cantonal	Cooperativa General Antonio Elizalde	Río Chimbo	12/03/2026

09 cuerpos hídricos con tendencia a aumentar de nivel					
Nro.	Cantón	Parroquia	Sector	Cuerpo Hídrico	Fecha de Novedad
1	Naranjito	Naranjito, Cabecera Cantonal	Recinto Porvenir	Milagro	21/02/2026
2	Balzar	Balzar, Cabecera Cantonal	Vía a Papayal	Estero Chumbo	24/02/2026
3	Pedro Carbo	Pedro Carbo	Recinto Paraiso de Villao	Villao	01/03/2026
4	Lomas De Sargentillo	Lomas De Sargentillo	Recinto Puerto Las Cañas	Magro	05/03/2026
5	Daule	Daule, Cabecera Cantonal	Varios Sectores	Río Pula	24/02/2026
6	Cnel. Marcelino Maridueña	Cnel. Marcelino Maridueña (San Carlos)	Varios Recintos (Chanchan, Dos Pinos, Los Cacaos)	Río Chimbo	10/03/2026
7	San Jacinto de Yaguachi	Yaguachi Viejo (Cone)	Varios Sectores	Río Chimbo	10/03/2026
8	Balao	Balao	Varios Sectores	Río Balao	09/03/2026
9	Guayaquil	Tenguel	Sector Virgen del Cisne	Río Tenguel	13/03/2026

3. Eventos Peligrosos y Afectaciones - Resumen.













Desde el 01 de enero del 2026 a la fecha, por lluvias se han registrado **284 eventos peligrosos**, distribuidos de la siguiente manera:

No.	Cantón	Nro. Eventos	Inundación	Lluvias Intensas	Erosión Hídrica	Ventavala	Deslizamiento	Tormenta Eléctrica
1	Guayaquil	78	57	18	--	--	2	1
2	Durán	30	22	8	--	--	--	--
3	Milagro	24	21	3	--	--	--	--
4	Salitre (Urbina Jado)	22	19	--	--	3	--	--
5	Pedro Carbo	17	13	1	1	2	--	--
6	Daule	17	12	3	--	1	1	--
7	Alfredo Baquerizo Moreno (Jujan)	12	9	--	2	1	--	--
8	Samborondón	11	11	--	--	--	--	--
9	San Jacinto De Yaguachi	10	10	--	--	--	--	--
10	Naranjito	9	6	--	3	--	--	--
11	Simón Bolívar	9	9	--	--	--	--	--
12	Naranjal	7	4	2	1	--	--	--
13	El Empalme	5	3	--	--	--	2	--
14	Balzar	4	2	--	2	--	--	--
15	Palestina	4	3	1	--	--	--	--
16	Balao	4	3	--	1	--	--	--
17	Santa Lucía	3	3	--	--	--	--	--
18	Nobol	3	3	--	--	--	--	--
19	Playas	3	2	1	--	--	--	--
20	Isidro Ayora	3	3	--	--	--	--	--
21	Colimes	2	1	--	1	--	--	--
22	Cnel. Marcelino Maridueña	2	1	--	1	--	--	--
23	El Triunfo	2	2	--	--	--	--	--
24	Gnral. Antonio Elizalde (Bucay)	2	1	1	--	--	--	--
25	Lomas De Sargentillo	1	--	1	--	--	--	--
Suma Total		284	220	39	12	7	5	1
			77,46%	13,73%	4,23%	2,46%	1,76%	0,35%






Fuente: Unidades de Monitoreo SNGR - Instituciones del SNDGIRD. 13/03/2026 - 11:00

4. Eventos Peligrosos y Afectaciones - Resumen.

Por los eventos detallados en la tabla anterior, se han registrado las siguientes afectaciones:

Afectación a Personas:					
	Fallecidos:	1		Heridos:	2
	Personas afectadas:	20.599		Familias afectadas:	6.220
	Personas damnificadas:	1.101		Familias damnificadas:	475
Afectación a Viviendas:					
	Viviendas afectadas:	4.578		Viviendas destruidas:	8
Afectación a servicios básicos esenciales e infraestructura:					
Vías afectadas (kilómetros lineales):				Puentes afectados:	2
	Primer orden:	--		Puentes destruidos:	1
	Segundo orden:	--			
	Tercer orden:	0.12			
	Total, vías afectadas:	0.12			
Medios de Vida					
	Superficie agrícola (hectáreas):				
	Afectación parcial:	12			

Otras afectaciones

	Unidades Educativas afectadas:	13		Establecimientos de salud afectados:	4
	Unidades Educativas con afectación funcional:	272			
	Total, de unidades impactadas:	285			
	Bienes públicos afectados:	3		Bienes públicos destruidos:	--
	(1, Puente vial, 1 muro de contención)				

Fuente: Unidades de Monitoreo SNGR - Instituciones del SNDGIRD. 13/03/2026 - 11:00

Nota aclaratoria: Toda la información de cifras mostradas en el presente Informe, está sujeta a variación en virtud del levantamiento continuo de información.

5. Detalle de afectaciones

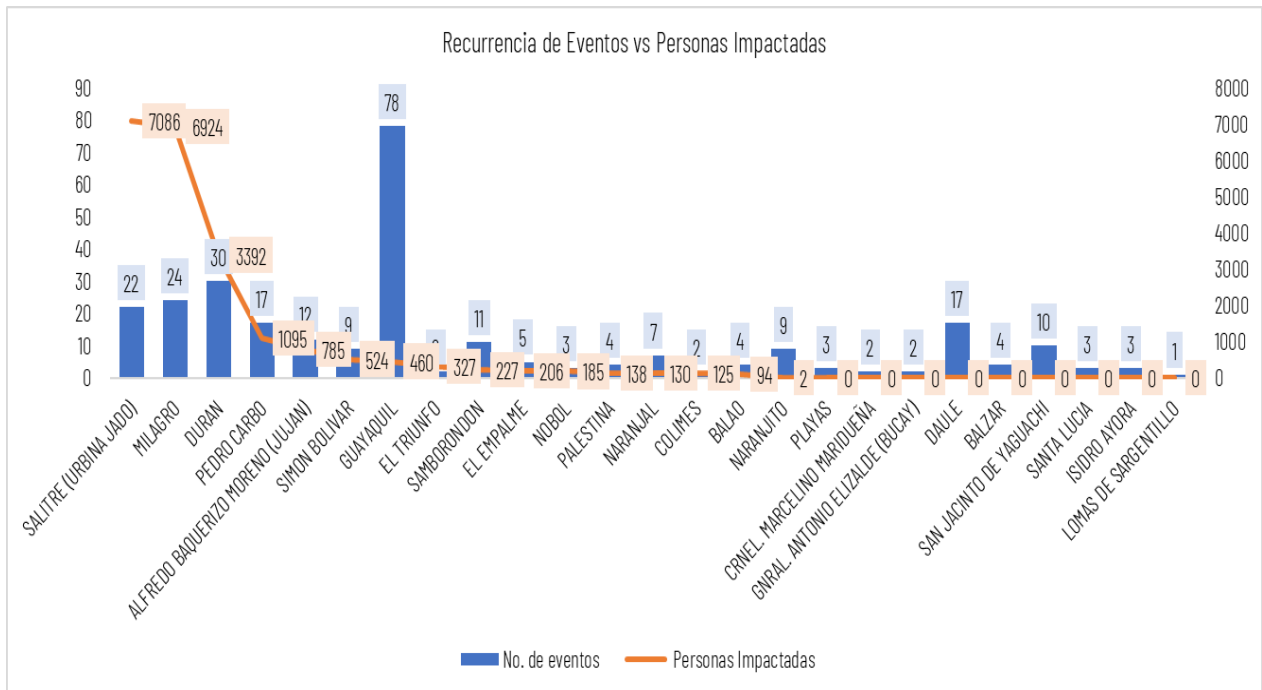
El cantón con mayor impacto a la población es **Salitre**, con 7.086 **personas impactadas** y **22 eventos**, seguido de **Milagro** con 6.924 **personas impactadas** y **24 eventos**.

No.	Cantón	Nro. Eventos	Personas Impactadas	Fallecidos	Heridos	Personas Afectadas	Familias Afectadas	Personas Damnificadas	Familias Damnificadas	Viviendas Afectadas	Viviendas Destruídas	Centr. de Salud Afectados	Puentes Afectados	Puentes Destruídos	Bienes Públicos Afectados	Km. de Vías Afectadas	Ha. Cultivo Afectados
1	Salitre (Urbina Jado)	22	7086	0	0	7050	2450	36	12	761	1	0	0	0	0	0	0,00
2	Milagro	24	6924	0	0	6924	1481	0	0	1300	0	1	0	0	0	0	5,00
3	Durán	30	3392	0	2	3059	851	333	170	944	3	0	0	0	0	0	0,00
4	Pedro Carbo	17	1095	0	0	430	175	665	270	384	0	0	0	0	0	0,05	0,00
5	Alfredo Baquerizo Moreno (Jujan)	12	785	0	0	785	391	0	0	391	0	0	1	0	0	0,03	7,00

No.	Cantón	Nro. Eventos	Personas Impactadas	Fallecidos	Heridos	Personas Afectadas	Familias Afectadas	Personas Damnificadas	Familias Damnificadas	Viviendas Afectadas	Viviendas Destruídas	Centr. de Salud Afectados	Puentes Afectados	Puentes Destruídos	Bienes Públicos Afectados	Km. de Vías Afectadas	Ha. Cultivo Afectados
6	Simón Bolívar	9	524	0	0	524	176	0	0	171	0	0	0	0	0	0	0,00
7	Guayaquil	78	460	1	0	426	129	34	11	137	3	3	0	0	0	0	0,00
8	El Triunfo	2	327	0	0	327	81	0	0	81	0	0	0	0	0	0	0,00
9	Samborondón	11	227	0	0	227	193	0	0	150	0	0	0	0	0	0	0,00
10	El Empalme	5	206	0	0	181	60	25	9	45	1	0	0	0	0	0	0,00
11	Nobol	3	185	0	0	184	34	1	1	33	0	0	0	0	0	0	0,00
12	Palestina	4	138	0	0	138	53	0	0	53	0	0	0	0	0	0	0,00
13	Naranjal	7	130	0	0	123	39	7	2	41	0	0	0	0	0	0	0,00
14	Colimes	2	125	0	0	125	40	0	0	40	0	0	0	0	0	0,01	0,00
15	Balao	4	94	0	0	94	46	0	0	46	0	0	0	0	1	0	0,00
16	Naranjito	9	2	0	0	2	1	0	0	1	0	0	1	0	0	0	0,00
17	Playas	3	0	0	0	0	0	0	0	0	0	0	0	0	0	0	0,00
18	Cnel. Marcelino Maridueña	2	0	0	0	0	0	0	0	0	0	0	0	0	0	0,03	0,00
19	Gnral. Antonio Elizalde (Bucay)	2	0	0	0	0	0	0	0	0	0	0	0	1	1	0	0,00
20	Daule	17	0	0	0	0	0	0	0	0	0	0	0	0	0	0	0,00
21	Balzar	4	0	0	0	0	0	0	0	0	0	0	0	0	1	0	0,00
22	San Jacinto De Yaguachi	10	0	0	0	0	0	0	0	0	0	0	0	0	0	0	0,00
23	Santa Lucía	3	0	0	0	0	0	0	0	0	0	0	0	0	0	0	0,00
24	Isidro Ayora	3	0	0	0	0	0	0	0	0	0	0	0	0	0	0	0,00
25	Lomas De Sargentillo	1	0	0	0	0	0	0	0	0	0	0	0	0	0	0	0,00
Suma Total		284	21700	1	2	20599	6200	1101	475	4578	8	4	2	1	3	0,12	12

Fuente: Unidades de Monitoreo SNGR - Instituciones del SNDGIRD. 13/03/2026 - 11:00

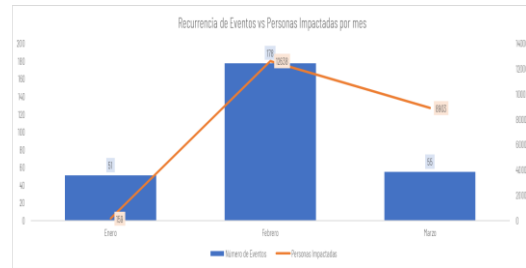
Nota: * Personas impactadas incluye a personas afectadas y damnificadas.



Número de eventos vs Personas Impactadas

Desde el 01/01/2026 a la fecha, los eventos por lluvias alcanzaron su mayor recurrencia en el mes de **febrero** y **mayor impacto a la población**, con 12.638 personas impactadas.

Mes	Número de Eventos	Personas Impactadas	% de recurrencia Eventos	% de Personas Impactadas
Enero	51	159	17,96%	0,73%
Febrero	178	12638	62,68%	58,24%
Marzo	55	8903	19,37%	41,03%
Total general	284	21700	100,00%	100,00%



Fuente: Unidades de Monitoreo SNGR - Instituciones del SNDGIRD. 13/03/2026 - 11:00

A continuación, se detallan donde existieron personas fallecidas:

Nro.	CANTÓN	PARROQUIA	SECTOR	EVENTO	FECHA DEL EVENTO	DESCRIPCIÓN DEL EVENTO
1	Guayaquil	Tarqui	Bloque 8 flor de Bastión	Inundación	11/03/2026	Por la presión del caudal de aguas pluviales, provocó el desplazamiento de la tapa de una alcantarilla. Varios niños se encontraban jugando en el sector, una menor cayó al interior del sistema de alcantarillado.

6. Alojamiento temporales activos.

Durante este periodo, se activaron 5 Albergues Temporales, de los cuales 2 se encuentran activos y 3 cerrados.

- Alojamiento temporales abiertos:

Nro.	CANTÓN	PARROQUIA	NOMBRE DEL SITIO DE ALOJAMIENTO TEMPORAL	FECHA DE APERTURA	PERSONAS EN ALOJAMIENTOS TEMPORALES	FAMILIAS EN ALOJAMIENTOS TEMPORALES
1	Alfredo Baquerizo Moreno (Jujan)	Alfredo Baquerizo Moreno (Jujan)	Iglesia Católica San Agustín	05/03/2026	7	26
2	Balao	Balao	Centro de Catequesis Juan Pablo II	10/03/2026	14	30
Total					21	56

- Alojamiento temporales cerrados:

Nro.	CANTÓN	PARROQUIA	NOMBRE DEL SITIO DE ALOJAMIENTO TEMPORAL	FECHA DE APERTURA	FECHA DE CIERRE
1	El Triunfo	El Triunfo	Iglesia Evangélica "En el Nombre de Jesús"	13/01/2026	26/01/2026
2	Milagro	Ernesto Seminario	U. E 17 de Septiembre	24/02/2026	06/03/2026
3	Milagro	Roberto Astudillo	Unidad Educativa Teniente Hugo Ortiz	25/02/2026	05/03/2026

Fuente: Unidades de Monitoreo SNGR - Instituciones del SNDGIRD. 13/03/2026 - 11:00

7. Asistencia humanitaria.

Por eventos producidos por lluvias desde el 01 de enero de 2026 a la fecha, se ha entregado la siguiente asistencia humanitaria:

- La SNGR ha entregado a la población afectada un total de **6.031** bienes de asistencia humanitaria:

Nro.	Cantón	Kit Complementario de Alimentos (15 Días - 4 Per)	Kit De Primera Respuesta (Kprh) Para 3 Días	RA (24 horas)	De Aseo Personal	Kit de Limpieza	Camas	Kit De Dormir	Cobijas / Frazadas	Colchones	Kit De Vajilla	Total de Bienes	Personas Beneficiadas	Familias Beneficiadas
1	Colimes	40	0	0	0	0	0	0	0	0	40	80	125	40
2	Durán	0	500	0	250	0	0	0	0	0	0	750	1300	250
3	El Empalme	0	68	0	0	0	0	0	0	0	0	68	199	68
4	El Triunfo	80	80	0	80	0	0	30	0	0	5	275	395	80
5	Milagro	80	1440	0	20	200	250	60	60	60	0	2170	3340	2079
6	Naranjal	0	18	0	12	0	0	20	0	0	10	60	31	10
7	Nobol	0	80	0	25	0	0	0	0	0	0	105	185	35
8	Palestina	53	0	0	0	0	0	0	0	0	0	53	138	53

Nro.	Cantón	Kit Complementario de Alimentos (15 Días - 4 Per)	Kit De Primera Respuesta (Kprh) Para 3 Días	RA (24 horas)	De Aseo Personal	Kit de Limpieza	Camas	Kit De Dormir	Cobijas / Frazadas	Colchones	Kit De Vejilla	Total de Bienes	Personas Beneficiarias	Familias Beneficiarias
9	Pedro Carbo	47	171	0	25	0	0	25	0	0	24	292	421	173
10	Salitre (Urbina Jado)	161	1771	2	1	0	0	3	0	0	0	1938	5856	2051
11	Samborondón	0	105	0	35	0	0	0	0	0	0	140	227	70
12	Simón Bolívar	0	100	0	0	0	0	0	0	0	0	100	362	95
Suma total		461	4333	2	448	200	250	138	60	60	79	6031	12579	5004

Fuente: Unidades de Monitoreo SNGR - Instituciones del SNDGIRD. 13/03/2026 - 11:00

- Desde el 01 de enero, la Instituciones del Sistema Nacional Descentralizado de Gestión Integral de Riesgos y Desastres (SNDGIRD), han entregado un total de **710** bienes de asistencia humanitaria:

Nro	Cantón	Kit Complementario de Alimentos	Kit De Primera Respuesta (Kprh)	De Aseo Personal	Kit De Limpieza (Albergue)	Colchones	Kit de Dormir	Kit de Mosquiteros	Juego de Sábanas	Total de Bienes	Personas Beneficiarias	Familias Beneficiarias
1	Balao	0	32	0	0	0	0	0	0	32	64	32
2	Durán	7	164	4	5	0	9	0	0	189	340	167
3	El Triunfo	0	53	0	0	5	0	5	5	68	204	51
4	Guayaquil	34	134	32	19	0	10	0	0	229	421	125
5	Naranjito	0	1	0	1	0	0	0	0	2	2	1
6	Pedro Carbo	0	85	0	0	4	0	0	0	89	175	85
7	Salitre (Urbina Jado)	10	0	5	0	0	5	0	0	20	0	0
8	Simón Bolívar	0	81	0	0	0	0	0	0	81	162	81
Suma Total		51	550	341	25	9	24	5	5	710	1368	542

Fuente: Unidades de Monitoreo SNGR - Instituciones del SNDGIRD. 13/03/2026 - 11:00

8. Declaratorias de Alerta y emergencia vigentes

Fecha de la declaratoria	Provincia	Cantón	Parroquia	Nivel de alerta	Observación
23/02/2025	Guayas	Milagro	Milagro	Roja	Declarar estado de alerta de a ROJA

9. COE activados, casos representativos y acciones de respuesta

Por lluvias desde el 01/01/2026 hasta la presente fecha se ha activado el COE Provincial y los siguientes COE cantonales:

COEs Cantonales (4)

No.	Cantón	Estado	Fecha de activación
1	Balao	Activo	13/02/2026
2	Simón Bolívar	Activo	24/02/2026
3	Palestina	Activo	24/02/2026
4	Balzar	Activo	24/02/2026

10. Detalle de eventos adversos

Entre los casos más relevantes en los último 15 días podemos mencionar los siguientes:

Durán

- Eloy Alfaro (Durán) / Varios sectores (Anexo Eloy Alfaro y Jacarandá)**, A causa de las precipitaciones la madrugada del 12/03/2026, se produjo la acumulación e ingreso de agua en varias viviendas. Las familias afectadas permanecen en sus respectivos inmuebles.
 - 600 familias, 1756 personas afectadas
 - 600 viviendas afectadas (por acumulación e ingreso de agua)
- SNGR realizó el respectivo levantamiento técnico por excepcionalidad y monitoreo de información.

Balao

- **Balao / Varios Sectores (Santa Teresita, San José, Barrio nuevo, Cabecera Cantonal)**, A causa de las precipitaciones la noche del 09 y la madrugada del 10/03/2026, se reportó el desbordamiento del río Balao causando inundación en las calles y viviendas del sector. GAD Cantonal informa sobre la activación del Albergue Temporal en Centro de Catequesis Juan Pablo II.

- 14 familias, 30 personas afectadas (se encuentran alojadas en el Albergue Temporal)
- 14 viviendas afectadas (por acumulación e ingreso de agua)
- calles anegadas

COE Cantonal sigue activo. Prefectura de Guayas sigue realizando los debidos trabajos de limpieza del río y sus alrededores. Cuerpo de Bomberos de Balao realiza recorridos por varios sectores. GAD Cantonal confirmó el evento y sigue realizando el respectivo levantamiento de información.

Salitre

- **Salitre, Las Ramas y Junquillal / Varios Sectores (Candilejos, Compoña, La Victoria del Monte, Guachapelí, Roque, San Nicolas, Buena Suerte, Las Peñas, Faisán, San Antonio, Armenia 3, Potosí, Corredores, La Pelea.)**, A causa de las precipitaciones de la madrugada del 04/03/2026, se desbordó el río Vicens y Pula, ocasionando que varias viviendas se vieran afectadas con el ingreso de agua. UPREA indica que las familias afectadas permanecen en sus respectivos inmuebles.

- 1.700 familias, 5200 personas afectadas
- 1.500 viviendas afectadas (por acumulación e ingreso de agua)

SNGR, realizó la entrega de asistencia humanitaria y el monitoreo del evento.

- **Salitre, cabecera Cantonal / Varios sectores**, A causa de las precipitaciones de la madrugada del 04/03/2026, el incremento del río Vinces provocó su desbordamiento, generando acumulación e ingreso de agua en viviendas. GAD Cantonal informa que aproximadamente cuatrocientas familias afectadas permanecen en sus propias viviendas. Asimismo, se encuentra ejecutando trabajos de drenaje de agua mediante cinco motobombas en diferentes sectores. Hasta el momento, el río Vinces continúa desbordado.

- 400 familias, 1.200 personas afectadas
- 400 viviendas afectadas (por acumulación e ingreso de agua)
- calles y avenidas con acumulación de agua

GAD Cantonal continúa realizando el respectivo levantamiento de información. SNGR le da seguimiento al evento

SitRep generado por la Dirección de Monitoreo de Eventos Adversos de la Secretaría Nacional de Gestión de Riesgos.

SitRep elaborado por:

Nombre: Ma. Alexandra Plúa Ortiz - Operadores de Monitoreo
Correo electrónico: maria.plua@gestionderiesgos.gob.ec
Teléfono: 042593500 ext. 1630

SitRep aprobado por:

Nombre: Javier Sarango. - Analista de Monitoreo de Eventos Adversos
Correo electrónico: jose.sarango@gestionderiesgos.gob.ec
Teléfono: 042593500 ext. 1960

Para ser agregado o removido de esta lista de SitRep, por favor envíe un correo electrónico a sala.nacional@gestionderiesgos.gob.ec
Para más información, visite nuestro sitio Web: <https://www.gestionderiesgos.gob.ec/informes-de-situacion-actual-por-eventos-adversos-ecuador/>