

SitRep No. 13 – Lluvias - desde el 01 de enero 2026 a la fecha-Bolívar

INFORME DE SITUACIÓN PROVINCIAL

Este Informe cubre el período de 01.01.2026 al 30.03.2026-17:00
El próximo SITREP será emitido cuando se genere información relevante

1. Puntos importantes

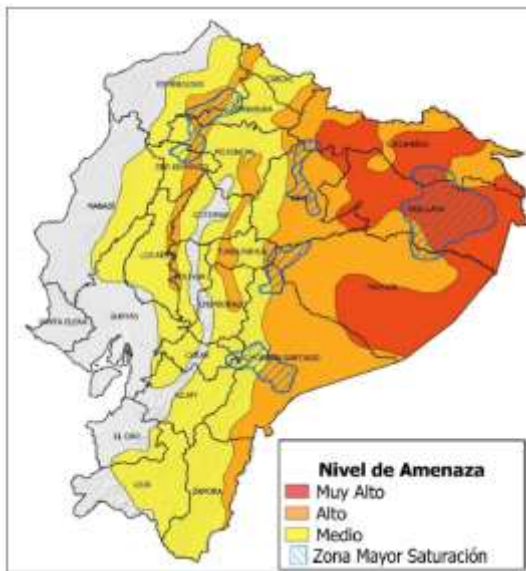
- Desde el 1 de enero de 2026 hasta la presente fecha se han registrado **162 eventos adversos por lluvias afectando a los 7 cantones. Los eventos más recurrentes corresponden a: deslizamientos (78.40%), inundación (7.41%), erosión hídrica (6.79%) entre los principales.**
- En lo que va del año 2026, el cantón con mayor impacto a la población es: Caluma seguido el cantón San Miguel.
- En total, los eventos reportados impactaron a 315 personas en lo que va el año.
- Para la coordinación de las acciones de respuesta, se activó el COE provincial, 5 COE cantonales de: Guaranda, Chimbo, Chillanes, Echeandía y Caluma.
- A partir de los impactos reportados, el Gobierno Autónomo Descentralizado (GAD) Provincial declaró el estado de emergencia el 13/03/2026 y el GAD cantonal de Chillanes el 11/03/2026.
- Mediante RESOLUCIÓN Nro. SNGR-036-2026, emitida el 20/02/2026, por la Secretaría Nacional de Gestión de Riesgos se resolvió declarar: Mantener la Declaratoria de **ALERTA NARANJA**, en las siguientes provincias: Azuay, **Bolívar**, Chimborazo, Cotopaxi, El Oro, Imbabura, Manabí, Morona Santiago, Napo, Orellana, Santo Domingo de los Tsáchilas, Sucumbíos, Zamora Chinchipe.
- Mediante RESOLUCIÓN Nro. SNGR- 48-2026, emitida el 12 de marzo de 2026, por la Secretaría Nacional de Gestión de Riesgos se resolvió: MODIFICAR la Declaratoria de Emergencia Regional emitida mediante Resolución Nro. SNGR-040-2026, de fecha 27 de febrero de 2026, a Declaratoria de Emergencia Nacional.
- Mediante Decreto ejecutivo Nro. 325, firmado el 12 de marzo de 2026, por el presidente del Ecuador Daniel Noboa Azin, resuelve declarar como prioridad nacional la ejecución articulada e inmediata de acciones de preparación, respuesta y recuperación frente al impacto causado por la época lluviosa en todo el territorio nacional conforme la declaratoria de emergencia nacional contenida en la Resolución No. SNGR-48-2026 de 12 de marzo de 2026.
- La SNGR ha entregado hasta la fecha, un total de 235 bienes de asistencia humanitaria en 5 cantones, como parte de las acciones de respuesta ante eventos adversos y para la atención de la población afectada.

NIVEL DE
AFECTACIÓN

2

Calificación
realizada con base
al Manual del COE

2. Situación Hidrometeorológica actual.



Según la **advertencia meteorológica No. 20** emitido por el INAMHI, VIGENCIA: desde 19H00 del 28 de marzo hasta las 07H00 del 01 de abril de 2026.

DESCRIPCIÓN: En los próximos días incrementará la intensidad y distribución de precipitaciones, acompañadas de tormentas y ráfagas de viento, con mayor énfasis en la región Amazónica, zona interior del norte del Litoral, norte y centro de la Sierra y zonas de cordillera. Los días de mayor relevancia tienden a enfocarse entre el 29 y 31 de marzo.

Zonas afectadas

- Región Interandina:** mayor énfasis en Pichincha, Cotopaxi, Tungurahua y Chimborazo.

Estimación de la Precipitación Pronosticada

REGIÓN	Precipitación acumulada diaria (mm/24h)		
	Nivel Medio	Nivel Alto	Muy Alto
Litoral	10 – 18	19 – 41	-
Interandina	8 – 11	12 – 30	-
Amazonia	22 – 31	32 – 54	55 – 100

ESTADO DE CUERPOS DE AGUA.

En el seguimiento realizado por la Unidad de Monitoreo de la SNGR Bolívar, al momento de la publicación de este informe no se registran cuerpos de agua desbordados, ni cuerpos de agua con tendencia a aumentar de nivel.

3. Eventos Peligrosos y Afectaciones – Resumen.

Desde el 01 de enero del 2026 a la fecha, por lluvias se han registrado **162 eventos peligrosos**, distribuidos de la siguiente manera:







No.	Provincia	Deslizamiento	Inundación	Erosión hídrica	Aluvión (Flujos)	Hundimiento	Exceso de humedad	Caidas (Colapso)	Torbellino (Remolino de viento)	Vendaval	Lluvias Intensas	Total, general
1	GUARANDA	44	--	--	--	2	--	1	--	--	--	47
2	SAN MIGUEL	27	1	1	2	--	--	--	--	--	--	31
3	CHILLANES	20	1	4	2	1	--	--	--	--	--	28
4	CHIMBO	20	1	--	--	--	1	--	1	--	1	24
5	ECHEANDÍA	4	4	6	--	--	--	--	--	1	--	15
6	CALUMA	11	3	--	--	--	--	--	--	--	--	14
7	LAS NAVES	1	2	--	--	--	--	--	--	--	--	3
	Total, general	127	12	11	4	3	1	1	1	1	1	162
	Porcentaje	78,40%	7,41%	6,79%	2,47%	1,85%	0,62%	0,62%	0,62%	0,62%	0,62%	100%

Fuente: Unidad de Monitoreo Bolívar SNGR – Instituciones del SNOGIRD. 30/03/2026 – 15:00



4. Eventos Peligrosos y Afectaciones – Resumen.

Por los eventos detallados en la tabla anterior, se han registrado las siguientes afectaciones:

Afectación a Personas:

	Fallecidos:	1		Heridos:	2
	Personas afectadas:	282		Familias afectadas:	91
	Personas damnificadas:	33		Familias damnificadas:	10

Afectación a Viviendas:

	Viviendas afectadas:	58		Viviendas destruidas:	3
---	----------------------	----	---	-----------------------	---





Medios de Vida

Superficie agrícola (hectáreas):

	Afectación parcial:	9.00		Animales Afectados	9
	Afectación total o pérdida:	0.50		Animales muertos	60
	Total, de superficie agrícola impactada	9.50			

Afectación a servicios básicos esenciales e infraestructura:

Vías afectadas (metros lineales):

	Primer orden:	3.56		Porcentaje de Servicio de Agua Potable Afectado (%) (En parroquia San José de Chimbo y San Sebastián, a la fecha restablecido)	100
	Segundo orden:	2.56		Puentes afectados:	5
	Tercer orden:	1.58		Puentes destruidos:	2

Total vías afectadas: 7.70

Otras afectaciones



Unidades Educativas con daño funcional: 5



Bienes públicos afectados:

(13 alcantarillas, 1 tubería de líquido vital de EMAPA-Chimbo, 1 Cables de alta tensión de CNEL, 1 muro de protección sector el Tesoro, 1 alcantarilla ducto cajón sector San Gabriel Bajo, 1 red de agua potable de acceso a 12 viviendas en Negro Yaco, 1 cancha de la comunidad Chaupiyaco, 1 captación de Agua de Guapungoto, 1 tubería de agua en el sector de Bosque Totoras)

21



Bienes públicos destruidos:

(2 alcantarilla tipo ármico del sector de Medalla Milagrosa, 1 alcantarilla en el sector Campo Alegre)

3



Bienes privados afectados:

(-1 manguera del líquido vital de la Junta de Agua, 1 cerramiento de una vivienda en el Tejar, 5 kioscos comerciales en Chaupiyaco.)

7

Fuente: Unidad de Monitoreo Bolívar - Instituciones del SNDGIRD. 30/03/2026 - 15:00

Nota aclaratoria: Toda la información de cifras mostradas en el presente Informe, está sujeta a variación en virtud del levantamiento continuo de información.

5. Detalle de afectaciones

El cantón con mayores personas impactadas es Caluma con 127 personas y 14 eventos, seguido del cantón San Miguel con 49 personas impactadas y 31 eventos.

No.	Cantón	No de Evento	Personas Fallecidas	Personas Heridas	Personas Impactadas	Personas Afectadas	Familias Afectadas	Personas Damnificadas	Familias Damnificadas	Viviendas Afectadas	Viviendas Destruídas	Est. Educativos Afectación Funcional	Puentes Afectados	Puentes Destruídos	Bienes Públicos Afectados	Bienes Públicos Destruídos	Bienes Privados Afectados	Km. Líneas De Vías Afectadas	Ha. Cultivo Afectados	Ha. Cultivo Perdidos	Animales Afectados	Animales Muertos	
1	CALUMA	14	0	0	127	125	35	2	1	34	0	1	0	1	0	4	1	0	0,8	0	0	0	0
2	SAN MIGUEL	31	1	2	49	42	11	7	3	4	1	0	1	0	5	0	6	2,6	4,00	0,50	0	60	
3	CHILLANES	28	0	0	47	41	26	6	1	4	1	1	2	1	1	0	0	1,1	0	0	0	0	
4	GUARANDA	47	0	0	38	21	5	17	4	9	1	0	0	0	4	0	0	1,8	0,00	0,00	0	0	
5	CHIMBO	24	0	0	36	36	9	0	0	1	0	0	0	0	2	0	1	1	5	0	9	0	
6	LAS NAVES	3	0	0	16	16	4	0	0	4	0	1	0	0	0	0	0	0	0,00	0,00	0	0	
7	ECHÉANDÍA	15	0	0	2	1	1	1	1	2	0	1	1	1	5	2	0	0,3	0	0	0	0	
	Total, general	162	1	2	315	282	91	33	10	58	3	5	5	2	21	3	7	7,70	9,00	0,50	9	60	

Fuente: Unidad de Monitoreo Bolívar - Instituciones del SNDGIRD. 30/03/2026 - 15:00

Nota: * Personas impactadas incluye a personas afectadas y damnificadas.

A continuación, se detallan donde existieron personas fallecidas:

No.	Cantón	Parroquia	Sector	Evento	Fecha del Evento	No. De fallecidos	Descripción General del evento
1	San Miguel	Balsapamba	Las Peñas, vía San Miguel-Balsapamba [E-491]	Deslizamiento	10/03/2026	1	Una persona de 62 años quedó atrapada por el deslizamiento. Su cuerpo fue encontrado sin signos vitales.

6. Asistencia humanitaria.

Por eventos producidos por lluvias desde el 01 de enero de 2026 a la fecha, se ha entregado la siguiente asistencia humanitaria:

La SNGR ha entregado a la población afectada un total de 235 bienes de asistencia humanitaria:

Nº	Provincia	KPRH (para 3 días)	Kit de Limpieza)	Kit de Dormir	Kit de Vajilla	Total Bienes	Personas beneficiadas	Familias beneficiadas
1	CALUMA	94	9	2	1	106	127	36
2	CHILLANES	37	5	5	2	49	47	27
3	GUARANDA	30	0	0	0	30	38	9
4	SAN MIGUEL	24	10	5	3	42	33	10
5	ECHÉANDÍA	4	2	1	1	8	2	2
	Total, general	189	26	13	7	235	247	84

Fuente: Unidad de Monitoreo Bolívar - Instituciones del SNDGIRD. 30/03/2026 - 15:00

El SNDGIRD ha entregado a la población un total de 12 bienes de asistencia humanitaria en el cantón San Miguel parroquia Balsapamba.

7. Declaratorias de Alerta y emergencia vigentes:

- **Declaratoria de Emergencia Nacional.**

Mediante **Resolución Nro. SNGR- 48-2026**, emitida el 12 de marzo de 2026, por la Secretaría Nacional de Gestión de Riesgos se resolvió: MODIFICAR la Declaratoria de Emergencia Regional emitida mediante Resolución Nro. SNGR-040-2026, de fecha 27 de febrero de 2026, a Declaratoria de Emergencia Nacional.

- **Declaratoria en emergencia Provincial:**

Fecha de declaratoria	Provincial	Fecha de Cierre	Observación
13/03/2026	Bolívar	13/05/2026	DECLARAR en estado de emergencia vial y de infraestructura al Gobierno Autónomo Descentralizado de la Provincia Bolívar (GADPB) con el propósito de adoptar las medidas urgentes que sean necesarias y de contratar los bienes, servicios y obras que se requieran en el marco de sus competencias para superar las afectaciones causadas a raíz del aumento de precipitaciones por la época invernal, precautelando que las mencionadas contrataciones deberán estrictamente guardar relación directa y objetiva con dicha emergencia.

- **Declaratorias en emergencias Cantonales:**

Fecha de declaratoria	Cantonal	Fecha de Cierre	Observación
11/03/2026	Chillanes	16/05/2026	DECLARAR en estado de emergencia a la vialidad urbana y rural del cantón Chillanes, provincia Bolívar, por el plazo de sesenta (60) días, contados a partir de la fecha de suscripción de la presente, declaratoria de emergencia a causa de la fuerte etapa invernal que ha generado deslizamientos de tierra, afectaciones a la red vial, riesgos de inundaciones y afectaciones a los servicios básicos en distintos sectores del territorio del cantón, y de infraestructura al Gobierno Autónomo Descentralizado de la Provincia Bolívar (GADPB) con el propósito de adoptar las medidas urgentes que sean necesarias y de contratar los bienes, servicios y obras que se requieran en el marco de sus competencias para superar las afectaciones causadas a raíz del aumento de precipitaciones por la época invernal, precautelando que las mencionadas contrataciones deberán estrictamente guardar relación directa y objetiva con dicha emergencia.

8. COE activados, casos representativos y acciones de respuesta

Desde el 01 de enero de 2026 a la fecha se han activado los siguientes COE:

- 1 COE Provincial (03/02/2026)
- 5 COE cantonal:

No.	Cantón	Estado	Fecha de activación
1	Guaranda	Activo	20/2/2026
2	Chillanes	Activo	26/2/2026
3	Echeandía	Activo	5/3/2026
4	Chimbo	Activo	12/3/2026
5	Caluma	Activo	16/03/2026

Fuente: Unidad de Monitoreo Bolívar - Instituciones del SNDGIRD. 25/03/2026 - 13:00

9. Detalle de eventos adversos

Entre los casos más relevantes, podemos mencionar los siguientes:

Caluma

- **Caluma/ Varios sectores, Estero del Pescado, Pasagua, Retiro de Charquiaco, El Triunfo - La Chorrera, Pital y San Vicente**, por lluvias registradas el 20/03/2026, se produjeron desbordamientos de varios esteros S-N, Pescado, Guamayaco, río Escaleras y río Tablas, los cuales dejaron a varias viviendas afectadas por el ingreso de agua y lodo. Además, afectó con arrastres de material pétreo en la vía de segundo orden que conduce Pasagua - Caluma, que obstaculizó el paso vehicular. Mediante informe EVIN señala que a causa de los desbordamientos de los esteros y ríos se produjeron afectaciones a varias viviendas y bienes públicos con ingreso de agua lodo. Además, afectó a la vía de segundo orden que conduce Caluma - Charquiaco y Pasagua con arrastre de material pétreo sobre la vía, misma que se encuentra **habilitada** al paso vehicular. Los niveles de los esteros y ríos se encuentran en su cauce normal.

-1 familia damnificada, 2 personas damnificadas (se encuentra por el mismo sector en otra vivienda de su propiedad)

-24 familias afectadas, 81 personas afectadas (1 familia, 10 personas del sector el Triunfo-La Chorrera se encuentra arrendando en el centro de Caluma, las demás se encuentran en sus viviendas).

-25 viviendas afectadas (ingreso de agua-lodo)

-1 bien público destruido (alcantarilla colapsada)

-4 bienes públicos afectados (alcantarillas obstruidas)

-1 puente afectado en las bases (vehicular)

-100 metros lineales de vía afectada

SNGR y Voluntarios de Protección Civil (VPC) en conjunto con UGR del GAD Caluma y Jefe Político (e) del cantón realizaron la entrega de asistencia humanitaria a las familias afectadas en los diferentes sectores. GAD Provincial en conjunto con GAD Caluma realizaron trabajos de limpieza de la vía de segundo orden. GAD Caluma realiza trabajos limpieza, protección de muros y encauzamiento de los esteros S-N en los sectores de San Vicente y Estero del Pescado. GAD Provincial realiza trabajos de limpieza de las alcantarillas en el sector de Pasagua y la protección de muros con piedra escollera y encauzamiento del río Tablas. UGR del GAD Caluma en conjunto con Voluntarios de Protección Civil de la SNGR realizaron levantamiento de información EVIN.

San Miguel

- **Balsapamba/ Las Peñas, vía San Miguel-Balsapamba [E-491]**, por lluvias registradas el 10/03/2026, se produjo un deslizamiento de tierra el cual destruyó a una vivienda de construcción mixta y obstaculizaba a la vía de primer orden. Además, resultó una persona fallecida de sexo masculino de 62 años y dos personas heridas fueron trasladadas por Cuerpo de Bomberos de Montalvo a la Casa de Salud de Babahoyo una persona de sexo femenino de 57 años y otra de sexo masculino de 26 años. UGR del GAD San Miguel mediante informe EVIN señala que a causa del deslizamiento se destruyó una vivienda de construcción mixta y dejó una persona fallecida y dos heridas de cuales una persona de 57 años fue dada de alta en condiciones estables y la otra continúa Hospitalizada en el IEES Babahoyo. Además, señala que resultaron animales muertos (porcinos) y se registraron varios deslizamientos a lo largo de vía de primer orden que obstaculizó al paso vehicular, misma que se encuentra **habilitada** en todos los tramos.

- 1 familias, 2 personas damnificadas
- 1 vivienda destruida
- 2 personas heridas
- 1 persona fallecida
- 150 metros lineales de vía afectada.
- 60 animales de granja muertos (porcinos).

SNGR y VPC realizó recorrido por el sector y coordinó acciones. GAD Parroquial de Balsapamba, realizó labores de remoción de escombros. Cuerpo de Bomberos de San Miguel y del cantón Montalvo (prov. Los ríos) realizaron labores de rescate. UGR del GAD San Miguel realizó el levantamiento de información EVIN, SNGR realizó la Entrega de Asistencia Humanitaria a la familia damnificada. MIT en conjunto con GAD cantonal de Montalvo (prov. de Los Ríos) y parroquial Balsapamba realizaron los trabajos de limpieza de todos los tramos a lo largo de la vía de primer orden.

- **Balsapamba/ Chaupiyacu, vía San Miguel-Balsapamba [E-491]**, por lluvias registradas el 10/03/2026, se produjo un aluvión en la zona alta de montaña y obstaculizó totalmente a la vía de primer orden. Además, afectó al servicio eléctrico, la obstrucción de una alcantarilla, varias viviendas, kioscos y la cancha de la comunidad con el ingreso de agua lodo y material pétreo. El 10/03/2026, se reunió la MTT 3 Provincial con el fin de coordinar acciones en la zona afectada. UGR del GAD San Miguel mediante informe EVIN señala que a causa del aluvión resultaron afectadas varias viviendas, kioscos comerciales, bienes públicos con el ingreso de agua, lodo y material pétreo. Las familias se encuentran habitando en las mismas casas, sin embargo, por prevención salen a pernoctar en hogares de acogida. El servicio eléctrico se encuentra restablecido.

La vía se encuentra **habilitada** al paso vehicular.

- 2 familias, 5 personas damnificadas (1 propietaria de una vivienda y 1 de un kiosco)
- 7 familias, 26 personas afectadas (3 propietario de las viviendas y 4 de los kioscos afectados)
- 4 viviendas afectadas (ingreso de agua lodo)
- 2 bienes públicos afectados (alcantarilla y cancha).
- 5 bienes privados afectados (kioscos)
- 1.000 metros lineales de vía afectada.

SNGR y VPC realizó recorrido por el sector y coordina acciones. GAD Provincial en conjunto con GAD San Miguel, GAD Parroquial, MIT y Empresa Privada contrada por el MIT realizaron trabajos de limpieza de la alcantarilla y limpieza de escombros a lo largo de la vía de primer orden. CNEI Bolívar realizó trabajos de restablecimiento del servicio eléctrico. UGR del GAD San Miguel y VPC realizaron el levantamiento de información EVIN. SNGR realizó la entrega de Asistencia Humanitaria a las familias afectadas y damnificadas. MDH realizó la atención psicológica y entrega de kits de alimentos y vestimenta a las familias. MSP realizó la atención Integral a las familias. Moradores y propietarios realizaron la limpieza de sus viviendas.

Chillanes

- **San José del Tambo/San Gabriel Bajo vía al Reventador**, por lluvias registradas el 01/03/2026, se originó el desbordamiento del estero Tambo y afectó a la alcantarilla tipo ducto cajón y erosionó a la vía de tercer orden obstaculizando al paso vehicular, misma que se encuentra **habilitada** al paso vehicular.

- 15 metros lineales de vía afectada.
- 1 bien público afectado (alcantarilla ducto cajón)
- 19 familias 33 personas aisladas

SNGR en conjunto con alcaldesa, teniente político realizó la entrega de Asistencia Humanitaria a las familias aisladas y coordinó con GAD Provincial para la intervención en la zona afectada, hasta el momento no hay intervención. UGR del GAD Chillanes realiza el levantamiento de información EVIN. GAD Provincial en coordinación con GAD Chillanes realizaron los trabajos de rehabilitación del sistema del drenaje y de la vía de tercer orden.

SitRep generado por la Dirección de Monitoreo de Eventos Adversos de la Secretaría de Nacional de Gestión de Riesgos.

SitRep elaborado por:

Nombre: Carlos Naranjo - Radio Operador de Monitoreo
Correo electrónico: carlos.naranjo@gestionderiesgos.gob.ec
Teléfono: 032550002

Para ser agregado o removido de esta lista de SitRep, por favor envíe un correo electrónico a sala.nacional@gestionderiesgos.gob.ec
Para más información, visite nuestro sitio Web: <https://www.gestionderiesgos.gob.ec/informes-de-situacion-actual-por-eventos-adversos-ecuador/>

SitRep aprobado por:

Nombre: Javier Sarango. - Analista de Monitoreo de Eventos Adversos
Correo electrónico: jose.sarango@gestionderiesgos.gob.ec
Teléfono: 042593500 ext. 1960