

SitRep No. 10 – Lluvias - desde el 01 de enero de 2026 a la fecha-Imbabura

INFORME DE SITUACIÓN PROVINCIAL

Este Informe cubre el período de 01.01.2026 al 30.03.2026

El próximo SITREP será emitido en caso de generarse nueva actividad relevante

1. Puntos importantes

- Desde el 1 de enero de 2026 hasta la presente fecha se han registrado **59 eventos adversos por lluvias afectando 6 cantones**. Los eventos más recurrentes corresponden a: deslizamientos (76,27%), inundaciones (10,17%), lluvias intensas (8,47%), hundimientos (3,39%), Aluvión (1,69%).
- En lo que va de año 2026, los cantones con mayor impacto a la población son: Cotacachi, Ibarra, Antonio Ante
- En total, los eventos reportados, impactaron a **169 personas**.
- Mediante RESOLUCIÓN Nro. SNGR-036-2026, emitida el 20/02/2026, por la Secretaría Nacional de Gestión de Riesgos se resolvió declarar: **ALERTA NARANJA**, en Azuay, Bolívar, Cañar, Chimborazo, Cotopaxi, El Oro, **Imbabura**, Manabí, Morona Santiago, Napo, Orellana, Santa Elena, Santo Domingo de los Tsáchilas, Sucumbios, Zamora Chinchipe.
- La SNGR ha entregado **un total de 94 bienes de asistencia humanitaria** en la provincia.
- Para atención y coordinación de acciones de respuesta se encuentra activo: **1 COE Provincial (Imbabura), 1 COE Cantonal (Cotacachi), 1 COE Parroquial (Vacas Galindo)**.

NIVEL DE
AFECTACIÓN

2

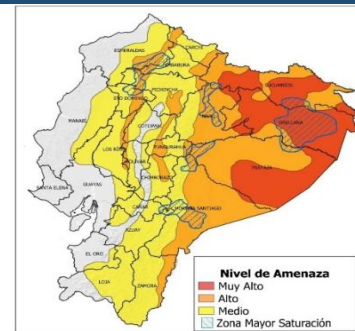
Calificación realizada
con base al Manual
del COE 2017

2. Situación Hidrometeorológica actual.

Con base al **Boletín Meteorológico Nro. 20** con estatus **Advertencia del pronóstico del INAMHI** con vigencia desde las **19h00 del 28 de marzo hasta 07h00 del 01 de abril de 2026**.

En los próximos días incrementará la intensidad y distribución de precipitaciones, acompañadas de tormentas y ráfagas de viento, con mayor énfasis en la región Amazónica, zona interior del norte del Litoral, norte y centro de la Sierra y zonas de cordillera. Los días de mayor relevancia tienden a enfocarse entre el 29 y 31 de marzo.

Las áreas en tonalidades naranja y roja presentan mayor probabilidad de lluvias intensas y tormentas. Las zonas entrecortadas con azul son propensas a crecidas de cuerpos de agua y/o deslizamientos de masa.



Estimación de la Precipitación Pronosticada

REGIÓN	Precipitación acumulada diaria (mm/24h)		
	Nivel Medio	Nivel Alto	Muy Alto
Litoral	10 – 18	19 – 41	-
Interandina	8 – 11	12 – 30	-
Amazonia	22 – 31	32 – 54	55 – 100

ZONAS AFECTADAS:

- Región Interandina:** mayor énfasis en Pichincha, Cotopaxi, Tungurahua y Chimborazo.

ESTADO DE CUERPOS DE AGUA.

Al momento, en el seguimiento realizado por las Unidades de Monitoreo de la SNGR, **No** se registran cuerpos hídricos desbordados

















3. Eventos Adversos y Afectaciones - Resumen.

Desde el 01 de enero del 2026 a la fecha, por lluvias se han registrado **59 eventos adversos**, distribuidos de la siguiente manera:

Provincia	Total general	Deslizamiento	Inundación	Lluvias Intensas	Hundimiento	Aluvión (Flujos)
COTACACHI	25	18	3	3	--	1
IBARRA	21	19	2	--	--	--
OTAVALO	9	6	--	1	2	--
ANTONIO ANTE	2	--	1	1	--	--
SAN MIGUEL DE URQUQU	1	1	--	--	--	--
PIMAMPIRO	1	1	--	--	--	--
Total general	59	45	6	5	2	1
		76,27%	10,17%	8,47%	3,39%	1,69%

Fuente: Unidad de Monitoreo Imbabura SNGR - Instituciones del SNDGIRD. 30/03/2026 - 11:00


Por los eventos detallados en la tabla anterior, se han registrado las siguientes afectaciones:

Afectación a Personas:					
	Fallecidos	1		Personas heridas:	1
	Personas afectadas:	144		Familias afectadas:	36
	Familias damnificadas:	6		Personas damnificadas:	25
Afectación a Viviendas:					
	Viviendas afectadas:	38		Viviendas destruidas:	4
Medios de Vida					
	Animales Muertos:	30		Afectación parcial:	1,5
	Afectación total o pérdida:	0,5			
Otras afectaciones					
	Unidades Educativas con daño estructural:	2		Unidades Educativas con daño funcional:	2
	Bienes públicos afectados: 3 Postes de luz, 1 transformador, 3 sistema agua de consumo	7		Bienes privados destruidos 1 moto	1
	Bienes privados afectados: 1 camioneta, 1 bus, 1 vehículo	3			

Afectación a servicios básicos esenciales e infraestructura:

Vías afectadas (kilómetros)

Vías afectadas (kilómetros lineales):

	Primer orden:	0,37
	Segundo orden:	0,34
	Tercer orden:	1,96
	Total vías afectadas:	2,67

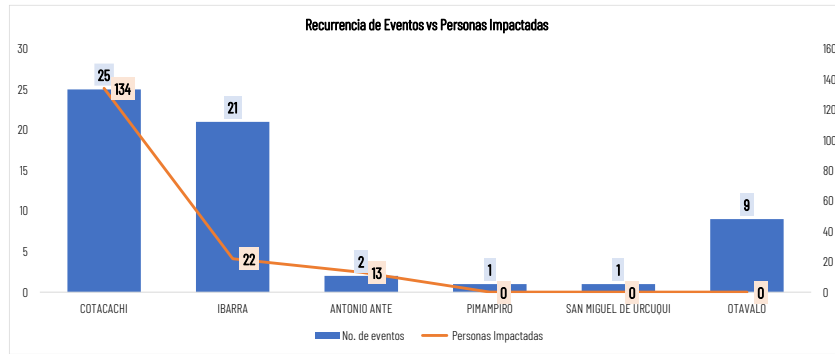
Fuente: Unidad de Monitoreo Imbabura SNGR – Instituciones del SNDGIRD. 30/03/2026 - 11:00

Nota aclaratoria: Toda la información de cifras mostradas en el presente Informe, está sujeta a variación en virtud del levantamiento continuo de información.

4. Detalle de afectaciones por cantón (de 1 de enero del año 2026 a la fecha).

Los cantones con mayor impacto a la población son: **Cotacachi** con **134 personas impactadas** y **25 eventos** registrados, **Ibarra** con **22 personas impactadas** y **21 eventos** registrados, **Antonio Ante** con **13 personas impactadas** y **2 eventos** registrados.

Cantón	No de Evento	Personas Impactadas	Personas Fallecidas	Personas Heridas	Personas Afectadas	Familias Afectadas	Personas Damnificadas	Familias Damnificadas	Viviendas Afectadas	Viviendas Destruídas	Est. Educativos Afectación Funcional	Est. Educativos Afectados	Puentes Afectados	Bienes Públicos Afectados	Bienes Privados Afectados	Bienes Privados Destruídos	Km. Lineales De Vías Afectadas	Ha. Cultivo Afectados	Ha. Cultivo Perdidos	Animales Muertos
COTACACHI	25	134	1	0	122	31	12	4	32	3	1	0	1	3	1	1	1,52	0,00	0,00	0
IBARRA	21	22	0	1	15	4	7	1	4	1	1	1	0	4	2	0	0,59	1,50	0,50	30
ANTONIO ANTE	2	13	0	0	7	1	6	1	2	0	0	0	0	0	0	0	0	0,00	0,00	0
PIMAMPIRO	1	0	0	0	0	0	0	0	0	0	0	0	0	0	0	0	0,12	0,00	0,00	0
SAN MIGUEL DE URQUOUI	1	0	0	0	0	0	0	0	0	0	0	0	0	0	0	0	0,03	0,00	0,00	0
OTAVALO	9	0	0	0	0	0	0	0	0	0	0	0	0	0	0	0	0,41	0,00	0,00	0
Total general	59	169	1	1	144	38	25	6	38	4	2	2	1	7	3	1	2,67	1,50	0,50	30



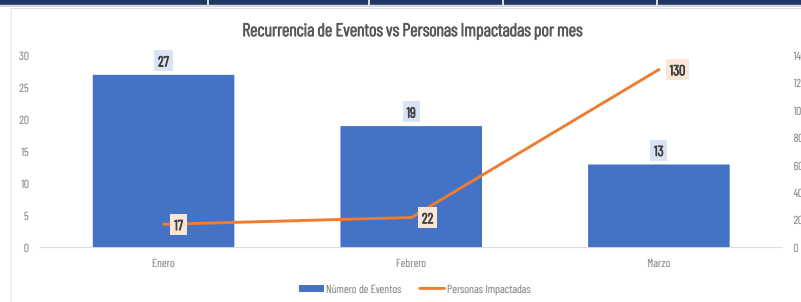
Fuente: Unidad de Monitoreo Imbabura SNGR – Instituciones del SNDGIRD 30/03/2026 – 11:00

Nota: *Personas impactadas incluye personas afectadas y damnificadas.

Número de eventos vs Personas Impactadas por meses:

Desde el 01/01/2026, a la fecha, los eventos por lluvias alcanzaron su mayor recurrencia son en el mes de enero registrando el 45,76%; mientras que el mes con mayor impacto a la población fue marzo con el 76,92%.

Mes	Número de Eventos	Personas Impactadas	% de recurrencia Eventos	% de Personas Impactadas
Enero	27	17	45,76%	10,06%
Febrero	19	22	32,20%	13,02%
Marzo	13	130	22,03%	76,92%
Total general	59	169	100,00%	100,00%



Fuente: Unidad de Monitoreo Imbabura SNGR – Instituciones del SNDGIRD 30/03/2026 – 11:00

A continuación, se detalla los sitios donde se registraron personas fallecidas.

Nro	Cantón	Parroquia	Sector	Evento	Fecha del evento	No. De fallecidos	Descripción general del evento
1	Cotacachi	Vacas Galindo	Quinde Talacos	Aluvión	46084	1	Por lluvias y el incremento súbito del caudal de la quebrada sin nombre, ocasionó que dos personas fueran arrastradas por la corriente, una de ellas falleció.

Fuente: Unidad de Monitoreo Imbabura SNGR – Instituciones del SNDGIRD. 30/03/2026 – 11:00

5. Asistencia humanitaria.

Por eventos producidos por lluvias desde el 01 de enero de 2026 a la fecha, se ha entregado la siguiente asistencia humanitaria:

- La SNGR ha entregado un total de **94 bienes de asistencia humanitaria** a la población afectada:

Provincia	KCA (15 días - 4 personas)	Kit de Aseo Personal	Kit de Limpieza)	Camas	Kit de Dormir	Kit de Vajilla	Purificador de Agua	Total Bienes	Personas beneficiadas	Familias beneficiadas
ANTONIO ANTE	4	4	4	0	3	2	0	17	13	2
COTACACHI	7	9	24	2	0	5	24	71	109	32
IBARRA	0	2	2	0	0	2	0	6	7	1
Total general	11	15	30	2	3	9	24	94	129	35

Fuente: Unidad de Monitoreo Imbabura SNGR – Instituciones del SNDGIRD. 30/03/2026 – 11:00

- Desde el 01 de enero a la fecha, las Instituciones del Sistema Nacional Descentralizado de Gestión Integral de Riesgos y Desastres (SNDGIRD), han entregado un total de **2768 bienes de asistencia humanitaria** a la población afectada, **beneficiando a 225 personas**. En cumplimiento al Decreto Ejecutivo N°. 316 de fecha 6 de enero de 2022, donde se crea el “Bono de contingencia para personas afectadas por eventos de origen natural o antrópico”, la Secretaría de Nacional de Gestión de Riesgos solicita al MDH se active el Bono de Contingencia para personas damnificadas por lluvias conforme al levantamiento EVIN entregándose un total de **4 bonos**.

Provincia	KCA (15 días - 4 personas)	KPRH (para 3 días)	Kit de Aseo Personal	Kit de Limpieza)	Camas	Colchones	Kit de Dormir	Kit de Cocina	Kit de Vajilla	Agua Distribuida en Tanqueros (gal) Potable	Tanque de 2500 lt	Bono de Contingencia por Evento Natural o Antrópico	Otros	Total Bienes	Personas beneficiadas	Familias beneficiadas
COTACACHI	2	31	9	10	0	2	8	1	1	2424	1	3	8	2500	196	56
IBARRA	7	0	4	0	3	0	3	0	0	0	0	1	250	268	29	6
Total general	9	31	13	10	3	2	11	1	1	2424	1	4	258	2768	225	62

Fuente: Unidad de Monitoreo Imbabura SNGR – Instituciones del SNDGIRD. 30/03/2026 - 11:00

Declaratorias emitidas y COE activados:

Declaratorias de niveles de alertas en todo el país:

Nivel de Gobierno	Provincia	Cantón	Parroquia	Fecha de declaratoria	Nivel de Alerta	Descripción
Alerta Regional	Azuay, Bolívar, Cañar, Chimborazo, Cotopaxi, El Oro, Imbabura , Manabí, Morona Santiago, Napo, Orellana, Santa Elena, Santo Domingo de los Tsáchilas, Sucumbios, Zamora Chinchipe.	--	--	20/02/2026	Naranja	DECLÁRESE el estado de ALERTA NARANJA, a fin de precautar mayores afectaciones causadas a raíz del aumento de precipitaciones y deslizamientos de tierra, con la finalidad de mantener el monitoreo y planear preparación para la respuesta.

Fuente: Unidad de Monitoreo Imbabura SNGR – Instituciones del SNDGIRD. 30/03/2026 - 11:00

Comités de Operaciones de Emergencias (COE) activados:

Desde el 01 de enero de 2026 a la fecha se ha activado 1 COE:

- COE provincial de Imbabura (25 febrero 2026)

Nro	Fecha de activación	Provincia	Estado
1	25/02/2026	Imbabura	Activo

Fuente: Unidad de Monitoreo Imbabura SNGR – Instituciones del SNDGIRD. 30/03/2026 - 11:00

- COE cantonal Cotacachi (04 marzo 2026)

Nro	Fecha de activación	Provincia	Cantón	Estado
1	04/03/2026	Imbabura	Cotacachi	Activo

Fuente: Unidad de Monitoreo Imbabura SNGR – Instituciones del SNDGIRD. 30/03/2026 - 11:00

- COE parroquial Cotacachi (13 marzo 2026)

Nro	Fecha de activación	Provincia	Cantón	Parroquia	Estado
1	13/03/2026	Imbabura	Cotacachi	Vacas Galindo	Activo

Fuente: Unidad de Monitoreo Imbabura SNGR – Instituciones del SNDGIRD. 30/03/2026 - 11:00

6. Eventos adversos de alto impacto

A continuación, se detallan los eventos adversos relevantes:

Ibarra

- Lita/Río Verde Medio**, Producto de las precipitaciones presentadas en la madrugada del 04/02/2026, se registró un deslizamiento de magnitud en la vía de tercer orden afectando a la población Awá, restringiendo el ingreso y salida en las vías de la comunidad, se visualizó una vivienda afectada, servicio de energía eléctrica interrumpida, afectación total a animales menores y a cultivos. Al momento la vía de tercer orden se encuentra habilitada.
 - 1 familia damnificada, 7 personas damnificada
 - 1 vivienda afectada
 - 1200 personas afectadas indirectamente (incomunicadas debido al deslizamiento)
 - Animales menores muertos (a la espera de datos)

- Cultivos destruidos (a la espera de datos)
- 100 metros lineales de vía afectada

GAD Provincial realiza los trabajos de limpieza y habitación vial. **GAD Ibarra** realizó la evaluación inicial de necesidades in situ mediante el uso de un dron (vehículo aéreo no tripulado), contando con el apoyo del **GAD Parroquial Lita**, el **MSP** acudió a territorio para ofrecer atención médica a la población Awá. **SNGR-UMEVA Imbabura** coordinó con el **GAD Provincial** los trabajos de limpieza y habitación vial y con el **MAGP** el respectivo levantamiento de información en la matriz MAAPEA.

Cotacachi

- **Apuela/ Cazarpamba, Irubi, Guamirla**, Producto de las precipitaciones presentadas en la madrugada del 31/01/2026, se registraron deslizamientos de tierra y lodo en los sectores mencionados dejando incomunicado a tres comunidades.

Al momento la vía de tercer orden se encuentra habilitada.

- 200 familias y 800 personas afectadas indirectamente (incomunicadas por el deslizamiento, acceso a 3 comunidades)
- 50 metros lineales de vía afectada.

GAD Provincial realiza la limpieza y habilitación de la vía. **GAD Provincial** realizó un sobrevuelo con un dron (vehículo aéreo no tripulado) verificando el estado del evento. **GAD Parroquial Apuela**, representantes de las 3 comunidades, **GAD Provincial**, **SNGR**, **Tenencia Política** participaron en una reunión el 04/02/2026 en donde se explicó los trabajos a realizarse por el **GAD Provincial**, adicional, se mencionó la situación actual del evento adverso siendo el deslizamiento un evento activo en el que se desprenderá material superficial del suelo, el mismo que se debe a la presencia de un acuífero (ojo de agua o vertiente).

- **Sagrario/Centro de la ciudad, Barrio Caliente**, el 24/01/2026, por causas de las últimas precipitaciones, se reportó el colapso estructural de una vivienda de construcción de adobe aportando la vetustez de la misma, debido al peso del desplome afectó a varias viviendas aledañas. Las familias impactadas continuarán en familiares de acogida de manera indefinida. Se espera la entrega del Bono de Contingencia por eventos adversos.

- 3 familias damnificadas (9 personas)
- 2 familias afectadas (2 personas)
- 2 viviendas afectadas
- 3 viviendas destruidas

GAD Cotacachi realizó el EVIN digital, **SNGR** envió al MDH para la validación y calificación en la entrega del Bono de Contingencia para las familias damnificadas. **GAD Cotacachi** y **SNGR** realizaron la entrega de Asistencia Humanitaria a las familias impactadas. **OOPP** del **GAD Cantonal Cotacachi** culminó con los trabajos de limpieza de escombros. **SNGR-UMEVA Imbabura** coordinó con el **GAD Cantonal** el respectivo levantamiento de información. **Cuerpo de Bomberos** realizó la inspección y trabajos evacuación preventiva de personas del inmueble y remoción de escombros. **ACT** brindó seguridad en el perímetro del evento.

- **Vacas Galindo/Quinde Talacos**, Producto de las precipitaciones registradas en la tarde y noche del 08/03/2026, se suscitó un aluvión que afectó la vía de tercer orden, en el que arrastró un vehículo dejando una persona extraviada y posterior fue encontrada sin vida por las instituciones competentes, adicional, destruyó el sistema de agua de consumo. Al momento la vía se encuentra cerrada en su totalidad.

- 1 persona fallecida.
- 1 familia (3 personas damnificada).
- 19 familias (69 personas afectadas).
- 1 vivienda afectada.
- 15 metros lineales de vía afectada.
- 1 bien privado afectado (1 vehículo)
- 100% de servicio de agua de consumo afectado.
- 1 bien público afectado (sistema de agua de consumo).

GAD Cotacachi UGR realizó el informe EVIN digital y realizó la entrega de asistencia humanitaria a las familias impactadas.

Cuerpo de Bomberos Cotacachi dota de agua a las familias afectadas mediante tanqueros.

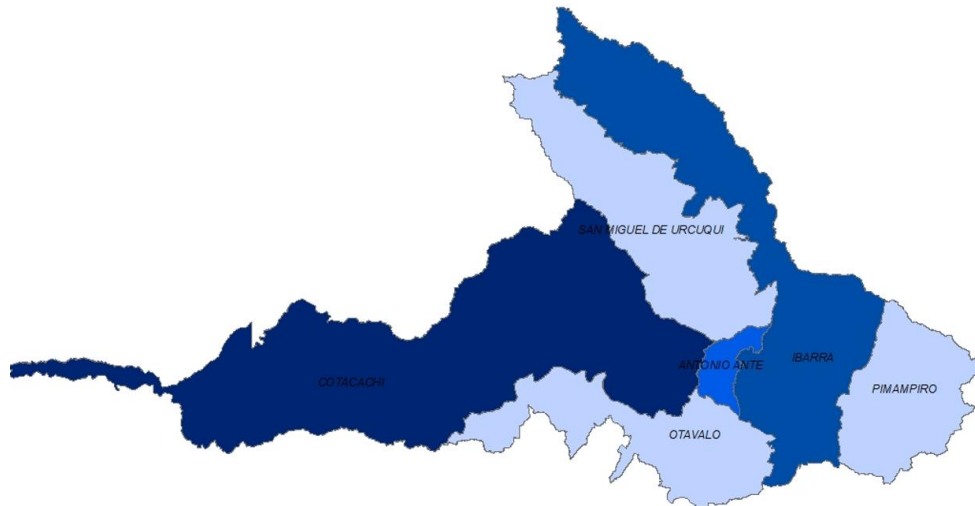
GAD Provincial de Imbabura realiza los trabajos de rehabilitación de la vía.

Empresa privada **UNACEM** movilizó maquinaria para los trabajos de apoyo en la búsqueda y rescate.


Cuerpo de Bomberos Cotacachi el día 09/03/2026 encuentra entre los escombros el cuerpo de persona extraviada.

7. Mapa de afectación por lluvias

Mapa personas impactadas por lluvias desde el 01 de enero del 2026 hasta la fecha.



Personas impactadas por lluvias



SitRep generado por la Unidad de Monitoreo de Eventos Adversos Imbabura de la Secretaría de Nacional de Gestión de Riesgos.

SitRep elaborado por:

Nombre: Cynthia Delgado – Responsable Técnico de la Unidad Monitoreo de Eventos Adversos
Correo electrónico: cynthia.delgado@gestionderiesgos.gob.ec
Teléfono: 063700503

SitRep aprobado por:

Nombre: Gabriel Shigla – Analista de la Dirección Nacional de Monitoreo de Eventos Adversos
Correo electrónico: javier.sarango@gestionderiesgos.gob.ec
Teléfono: 042593500 ext. 1960

Para ser agregado o removido de esta lista de SitRep, por favor envíe un correo electrónico a sala.nacional@gestionderiesgos.gob.ec
Para más información, visite nuestro sitio Web: <https://www.gestionderiesgos.gob.ec/informes-de-situacion-actual-por-eventos-adversos-ecuador/>