

SitRep No. 09 – Lluvias - desde el 01 de enero 2026 a la fecha-Bolívar

INFORME DE SITUACIÓN PROVINCIAL

Este Informe cubre el período de 01.01.2026 al 13.03.2026-15:00

El próximo SITREP será emitido cuando se genere información relevante

1. Puntos importantes

- Desde el 1 de enero de 2026 hasta la presente fecha se han registrado **130 eventos adversos por lluvias afectando a los 7 cantones**. Los eventos más recurrentes corresponden a: **deslizamientos (78.46%)**, **inundación (9.23%)**, **erosión hídrica (6.15%)** entre los principales.
- En lo que va del año 2026, el cantón con mayor impacto a la población es: Chillanes seguido el cantón Guaranda.
- En total, los eventos reportados impactaron a 150 personas en lo que va el año.
- Para la coordinación de las acciones de respuesta, se activó el COE provincial, 4 COE cantonales de: Guaranda, Chimbo, Chillanes y Echeandía.
- Mediante RESOLUCIÓN Nro. SNGR-036-2026, emitida el 20/02/2026, por la Secretaría Nacional de Gestión de Riesgos se resolvió declarar: Mantener la Declaratoria de **ALERTA NARANJA**, en las siguientes provincias: Azuay, **Bolívar**, Chimborazo, Cotopaxi, El Oro, Imbabura, Manabí, Morona Santiago, Napo, Orellana, Santo Domingo de los Tsáchilas, Sucumbíos, Zamora Chinchipe.
- Mediante RESOLUCIÓN Nro. SNGR- 48-2026, emitida el 12 de marzo de 2026, por la Secretaría Nacional de Gestión de Riesgos se resolvió: MODIFICAR la Declaratoria de Emergencia Regional emitida mediante Resolución Nro. SNGR-040-2026, de fecha 27 de febrero de 2026, a Declaratoria de Emergencia Nacional.

NIVEL DE
AFECTACIÓN

2

Calificación
realizada con base
al Manual del COE

2. Situación Hidrometeorológica actual.



Según la advertencia meteorológica AVISO A CORTO PLAZO No. 17 emitido por el INAMHI, VIGENCIA: desde **14H30 del 13** hasta las **10H00 del 14** de marzo de 2026 .

DESCRIPCIÓN: Lluvias de intensidad variable en el Litoral y región Amazónica.

ZONAS DE MAYOR INCIDENCIA:

- Región Litoral:** Los Ríos, El Oro, Guayas, Santa Elena, interior de Manabí, interior de Esmeraldas y Santo Domingo.
- Región Interandina:** Estribación de cordillera occidental de: Carchi, Imbabura, Pichincha, Cotopaxi, Bolívar, Azuay y Loja.
- Región Amazonia:** Lluvias dispersas en toda la región, con mayor intensidad en Sucumbíos, Orellana, Napo y Pastaza.

ESTADO DE CUERPOS DE AGUA.

En el seguimiento realizado por la Unidad de Monitoreo de la SNGR Bolívar, al momento de la publicación de este informe no se registran cuerpos de agua desbordados, ni cuerpos de agua con tendencia a aumentar de nivel.

3. Eventos Peligrosos y Afectaciones – Resumen.

















Desde el 01 de enero del 2026 a la fecha, por lluvias se han registrado **130 eventos peligrosos**, distribuidos de la siguiente manera:

No.	Provincia	Deslizamiento	Inundación	Erosión Hídrica	Aluvión (Flujos)	Hundimiento	Caídas (Colapso)	Vendaval	Total, general
1	GUARANDA	41	--	--	--	2	1	--	44
2	SAN MIGUEL	19	1	1	2	--	--	--	23
3	CHILLANES	16	1	2	2	--	--	--	21
4	CHIMBO	17	1	--	--	--	--	--	18
5	ECHENDÍA	3	5	5	--	--	--	1	14
6	CALUMA	6	2	--	--	--	--	--	8
7	LAS NAVES	--	2	--	--	--	--	--	2
Total general		102	12	8	4	2	1	1	130
Porcentaje		78,46%	9,23%	6,15%	3,08%	1,54%	0,77%	0,77%	100%

Fuente: Unidad de Monitoreo Bolívar SNGR - Instituciones del SNGR/D. 13/03/2026 - 12:00

4. Eventos Peligrosos y Afectaciones – Resumen.

Por los eventos detallados en la tabla anterior, se han registrado las siguientes afectaciones:

Afectación a Personas:					
	Fallecidos:	1		Heridos:	2
	Personas afectadas:	128		Familias afectadas:	49
	Personas damnificadas:	22		Familias damnificadas:	6
Afectación a Viviendas:					
	Viviendas afectadas:	28		Viviendas destruidas:	2
Afectación a servicios básicos esenciales e infraestructura:					
Vías afectadas (metros lineales):				Porcentaje de Servicio de Agua Potable Afectado (%) (En parroquia San José de Chimbo y San Sebastián)	100
	Primer orden:	2.92		Puentes afectados:	3
	Segundo orden:	1.37		Puentes destruidos:	1
	Tercer orden:	0.94			
	Total vías afectadas:	5.23			
Otras afectaciones					
	Unidades Educativas con daño funcional:	6			
	Bienes públicos afectados: (9 alcantarillas, 1 tubería de líquido vital de EMAPA-Chimbo, 1 Cables de alta tensión de CNEL, 1 muro de protección sector el Tesoro, 1 alcantarilla ducto cajón sector San Gabriel Bajo, 1 redes del agua potable de acceso a 12 viviendas en Negro Yaco, 1 cancha de la comunidad Chaupiyaco, 1 captación de Agua de Guapungoto)	16		Bienes públicos destruidos: (1 alcantarilla tipo armico del sector de Medalla Milagrosa)	1
	Bienes privados afectados: (-1 manguera del líquido vital de la Junta de Agua, 1 cerramiento de una vivienda en el Tejar, 5 kioscos comerciales en Chaupiyaco.)	7			

Fuente: Unidad de Monitoreo Bolívar – Instituciones del SNDGIRD. 13/03/2026 – 12:00

Nota aclaratoria: Toda la información de cifras mostradas en el presente Informe, está sujeta a variación en virtud del levantamiento continuo de información.

5. Detalle de afectaciones

El cantón con mayores personas impactadas es Chillanes con 41 personas y 21 eventos, seguido del cantón Guaranda con 38 personas impactadas y 44 eventos.

No.	Cantón	No de Evento	Personas Fallecidas	Personas Heridas	Personas Impactadas	Personas Afectadas	Familias Afectadas	Personas Damnificadas	Familias Damnificadas	Viviendas Afectadas	Viviendas Destruídas	Est. Educativos Afectados	Puentes Afectados	Puentes Destruídos	Bienes Públicos Afectados	Bienes Públicos Destruídos	Bienes Privados Afectados	Km. Lineales De Vías Afectadas
1	CHILLANES	21	0	0	41	41	26	0	0	4	0	1	1	0	1	0	0	0,67
2	GUARANDA	44	0	0	38	21	5	17	4	9	1	1	0	0	4	0	0	1,51
3	SAN MIGUEL	23	1	2	31	26	7	5	2	4	1	0	1	0	4	0	6	1,83
4	CALUMA	8	0	0	16	16	4	0	0	4	0	1	0	0	0	0	0	0,27
5	LAS NAVES	2	0	0	16	16	4	0	0	4	0	1	0	0	0	0	0	0
6	ECHÉANDÍA	14	0	0	4	4	2	0	0	2	0	2	1	1	5	1	0	0,26
7	CHIMBO	18	0	0	4	4	1	0	0	1	0	0	0	0	2	0	1	0,69
	Total, general	130	1	2	150	128	49	22	6	28	2	6	3	1	16	1	7	5,23

Fuente: Unidad de Monitoreo Bolívar – Instituciones del SNDGIRD. 13/03/2026 – 12:00

Nota: * Personas impactadas incluye a personas afectadas y damnificadas.

A continuación, se detallan donde existieron personas fallecidas:

No.	Cantón	Parroquia	Sector	Evento	Fecha del Evento	No. De fallecidos	Descripción General del evento
1	San Miguel	Balsapamba	Las Peñas, vía San Miguel-Balsapamba [E-491]	Deslizamiento	10/03/2026	1	Una persona de 62 años quedó atrapada por el deslizamiento. Su cuerpo fue encontrado sin signos vitales.

6. Asistencia humanitaria.

Por eventos producidos por lluvias desde el 01 de enero de 2026 a la fecha, se ha entregado la siguiente asistencia humanitaria:

La SNGR ha entregado a la población afectada un total de **103** bienes de asistencia humanitaria:

Nº	Cantón	VPPI (para 3 días)	Kit de Limpieza	Kit de Dormir	Kit de Vajilla	Total Bienes	Personas beneficiadas	Familias beneficiadas
1	CHILLANES	33	4	0	0	37	41	26
2	GUARANDA	30	0	0	0	30	38	9
3	SAN MIGUEL	22	9	3	2	36	31	9
Total, general		85	13	3	2	103	110	44

Fuente: Unidad de Monitoreo Bolívar - Instituciones del SNDGIRD. 13/03/2026 - 12:00

El SNDGIRD ha entregado a la población un total de **12** bienes de asistencia humanitaria.

7. COE activados, casos representativos y acciones de respuesta

Desde el 01 de enero de 2026 a la fecha se han activado los siguientes COE:

- 1 COE Provincial (03/02/2026)
- 4 COE cantonal:

No.	Cantón	Estado	Fecha de activación
1	Guaranda	Activo	20/2/2026
2	Chillanes	Activo	26/2/2026
3	Echeandía	Activo	5/3/2026
4	Chimbo	Activo	12/3/2026

Fuente: Unidad de Monitoreo Bolívar - Instituciones del SNDGIRD. 13/03/2026 - 12:00

8. Detalle de eventos adversos

Entre los casos más relevantes en los últimos 15 días podemos mencionar los siguientes:

Chimbo

- **San José de Chimbo/El Tejar km 10, vía Guaranda-Chimbo [E-491]** por lluvias registradas el 10/03/2026, causa de las lluvias registradas el 10-03-2026, se originó un deslizamiento de tierra que obstaculiza totalmente a la vía de primer orden. Además, el colapso de una pared de la vivienda de construcción mixta de dos plantas y por el ingreso de escombros afectó a la casa y al cerramiento de la misma. La vía continúa **cerrada** al paso vehicular. La ruta alterna es: Llamanga, Santiago, San Lorenzo, San Simón y Guaranda (ruta de los siete Santos). La familia se encuentra habitando en la misma vivienda y por prevención, pernocta en hogar de acogida.
 - 1 familia, 4 personas afectadas.
 - 1 vivienda afectada.
 - 1 bien privado afectado (cerramiento)
 - 150 metros lineales de vía afectada.
 SNGR y VPC realizó recorrido por el sector y coordinó acciones. MIT Bolívar en conjunto con GAD Chimbo, GAD Guaranda continúan realizando los trabajos de limpieza de la vía de primer orden. Cuerpo de Bomberos de Guaranda realiza labores de succión del agua acumulada en la calzada.

San Miguel

- **Balsapamba/ Las Peñas, vía San Miguel-Balsapamba [E-491]**, por lluvias registradas el 10/03/2026, se produjo un deslizamiento de tierra del cual resultó una persona fallecida, dos personas heridas que fueron trasladadas por Cuerpo de Bomberos de Montalvo a una Casa de Salud de Babahoyo, además la destrucción de una vivienda de construcción mixta y obstaculizó a la vía de primer orden, misma que se encuentra **parcialmente habilitada** al paso vehicular en ese tramo.
 - 1 vivienda destruida.
 - 2 personas heridas
 - 1 persona fallecida.
 - 40 metros lineales de vía afectada.

SNGR y VPC realizó recorrido por el sector y coordina acciones. GAD Parroquial de Balsapamba, realiza labores de remoción de escombros. Cuerpo de Bomberos de San Miguel y del cantón Montalvo (prov. Los ríos) realizaron labores de rescate. UGR del GAD San Miguel realizó el levantamiento de información EVIN.

- **Balsapamba/ Chaupiyacu, vía San Miguel-Balsapamba [E-491]**, por lluvias registradas el 10/03/2026, se produjo un aluvión en la zona alta de montaña que obstaculizó totalmente a la vía de primer orden, al servicio eléctrico en el sector, obstrucción de una alcantarilla, además afectó a varias viviendas, kioscos y la cancha de la comunidad por con el ingreso de agua lodo y material pétreo. Se reunió la MTT 3 Provincial con el fin de coordinar acciones en la zona afectada. La vía se encuentra **parcialmente habilitada** al paso vehicular.
 - 2 familias, 5 personas damnificadas (1 propietaria de una vivienda y 1 de un kiosco)
 - 7 familias, 26 personas afectadas (3 propietario de las viviendas y 4 de los kioscos afectados)
 - 4 viviendas afectadas (ingreso de agua lodo)
 - 2 bienes públicos afectados (alcantarilla y cancha).
 - 5 bienes privados afectados(kioscos)
 - 1.000 metros lineales de vía afectada.

SNGR y VPC realizó recorrido por el sector y coordina acciones. GAD Provincial en conjunto con GAD San Miguel, GAD Provincial, MIT y Empresa Privada contratada por el MIT realizan trabajos de limpieza de la alcantarilla y limpieza de escombros a lo largo de la vía de primer orden. CNEL Bolívar realizó trabajos de restablecimiento del servicio eléctrico. UGR del GAD San Miguel realizó el levantamiento de información EVIN. SNGR realizó la entrega de Asistencia Humanitaria a las familias afectadas y damnificadas. MDH realizó la atención psicológica y entrega de kits de alimentos y vestimenta a las familias. MSP realizó la atención Integral a las familias. MIT Bolívar en conjunto con GAD Provincial, GAD San Miguel, GAD Parroquial de Balsapamba y GAD Montalvo, realizan los trabajos de limpieza de los escombros de la vía de primer orden con el fin de habilitar en su totalidad.

Guaranda

- **San Lorenzo/Guapungoto**, por las lluvias registradas el 10/03/2026, se produjo un deslizamiento de tierra en la ribera del río Tishinguirí el cual afectó a la captación de agua de Guapungoto, debido al ingreso de agua turbia a la plata de tratamiento que distribuye de líquido vital a las parroquias San José de Chimbo y San Sebastián. Las familias continúan sin servicio de líquido vital.
 - 1.355 familias, 5.420 personas afectadas indirectamente (sin líquido vital)
 - 1 bien público afectado (captación de Agua).

SNGR coordinó con GAD Chimbo para la rehabilitación de líquido vital.

Cuerpo de Bomberos de Chimbo realiza distribución de agua en diferentes sectores de las parroquias afectadas.

EP-MAPA-Chimbo realiza acciones para restablecimiento de líquido para la población de las parroquias.

- **Guanujo/vía El Cortijo - Negro Yaco**, por lluvias registradas el 18/02/2026, se produjo la obstrucción de la alcantarilla y se originó el asentamiento de la vía de segundo orden, además según informe del GAD Guaranda señala que el fenómeno corresponde a un asentamiento diferencial asociado a la presencia de agua superficial y subterránea lo que ha generado la inestabilidad del terreno, resultando viviendas afectadas con daños estructurales severos caracterizados por inclinación progresiva y cuarteamiento significativo. El 20-02-2026 se reunió el COE Cantonal Guaranda se detalla las siguientes resoluciones: -Activar el COE de manera permanente con sus mesas de trabajo. - Informes de Situación por MTT, instituciones y asesores. -Suspender de manera temporal el tráfico y transporte en la vía Gabriel Silva Del Pozo. -Autoconvocar por cualquier medio a reuniones de MTT permanentes. -Levantamiento de EVIN de familias afectadas. La vía se encuentra **cerrada** al paso vehicular por prevención.
 - 4 familias, 17 personas damnificadas. (de las cuales 1 familia, 5 personas se encuentran arrendando, las demás familias continúan en sus vivienda).
 - 5 familias, 21 personas afectadas (de las cuales 1 familia, 11 personas se encuentran pernoctando en la casa comunal por prevención y las demás familias continúan en sus viviendas.)
 - 9 viviendas afectadas (de las cuales 1 deshabitada)
 - 1 vivienda destruida.
 - 60 metros lineales de vía afectada (vía y Calle)
 - 2 Bienes públicos afectados (1 alcantarilla, 1 redes del agua potable de acceso a las viviendas)

SNGR participó de la reunión del COE Cantonal y conjuntamente con Jefa Política, MSP, MINEDEC y GAD Guaranda realizaron recorrido por la zona afectada. GAD Guaranda realizó trabajos de limpieza de la alcantarilla y de los canales de la zona afectada; construcción de una caja de recepción que conecta a la alcantarilla principal y la reconfiguración de la calzada. MSP Q2D01 realizó la valoración médica de las personas que se encuentran en un estado de incertidumbre emocional por las afectaciones presentadas en el sector. Técnicos de la UGR del GAD Guaranda en conjunto con Voluntarios de Protección Civil realizaron el levantamiento de información EVIN. SNGR y Voluntarios de Protección Civil en conjunto con UGR del GAD Guaranda y jefa política del cantón realizó la entrega de Asistencia Humanitaria a las familias afectadas y damnificadas en la zona.

Chillanes

- **San José del Tambo/San Gabriel Bajo vía al Reventador**, por lluvias registradas el 01/03/2026, se originó el desbordamiento del estero Tambo y afectó a la alcantarilla tipo ducto cajón y erosionó a la vía de tercer orden obstaculizando al paso vehicular, misma que se encuentra **cerrada** al paso vehicular.
 - 15 metros lineales de vía afectada.
 - 1 bien público afectado (alcantarilla ducto cajón)
 - 19 familias 33 personas aisladas

SNGR en conjunto con alcaldesa, teniente político realizó la entrega de Asistencia Humanitaria a las familias aisladas y coordinó con GAD Provincial para la intervención en la zona afectada, hasta el momento no hay intervención. UGR del GAD Chillanes realiza el levantamiento de información EVIN.

SitRep generado por la Dirección de Monitoreo de Eventos Adversos de la Secretaría de Nacional de Gestión de Riesgos.

SitRep elaborado por:

Nombre: Carlos Naranjo - Radio Operador de Monitoreo
Correo electrónico: carlos.naranjo@gestionderiesgos.gob.ec
Teléfono: 032550002

Para ser agregado o removido de esta lista de SitRep, por favor envíe un correo electrónico a sala.nacional@gestionderiesgos.gob.ec

Para más información, visite nuestro sitio Web: <https://www.gestionderiesgos.gob.ec/informes-de-situacion-actual-por-eventos-adversos-ecuador/>

SitRep aprobado por:

Nombre: Javier Sarango. - Analista de Monitoreo de Eventos Adversos
Correo electrónico: jose.sarango@gestionderiesgos.gob.ec
Teléfono: 042593500 ext. 1960