

## SitRep No. 004 - Lluvias - desde el 01 de enero a la fecha-Morona Santiago

INFORME DE SITUACIÓN PROVINCIAL

Este Informe cubre el período de 01.01.2026 al 18.03.2026

El próximo SITREP será emitido en caso de generarse nueva actividad relevante

### 1. Puntos importantes

- Desde el 1 de enero de 2026 hasta la presente fecha se han registrado **45 eventos adversos por lluvias afectando 11 cantones y 20 parroquias**. Los eventos más recurrentes corresponden a: deslizamientos (46,67%), erosión hídrica (22,22%), inundaciones (20,00%), caídas (colapso), aluviones, tormenta eléctrica, vendavales y hundimiento (2,22%) entre los principales.
- En lo que va de año 2026, los cantones con mayor impacto a la población son: Gualaquiza, Limón Indanza, San Juan Bosco, Santiago, y Morona.
- Se encuentra vigente **RESOLUCIÓN Nro. SNGR-048-2026: Donde se ratifica el estado de ALERTA NARANJA**, a fin de precautelar mayores afectaciones causadas a raíz del aumento de precipitaciones y deslizamientos de tierra, con la finalidad de mantener el monitoreo y planear preparación para la respuesta.
- La Secretaría Nacional de Gestión de Riesgos (SNGR) articuló con las Unidades de Gestión de Riesgos (UGR) de los Gobiernos Autónomos Descentralizados Cantonales (GAD-C) el levantamiento de la evaluación inicial de necesidades (EVIN) y la posterior entrega de asistencia humanitaria.

NIVEL DE  
AFECTACIÓN

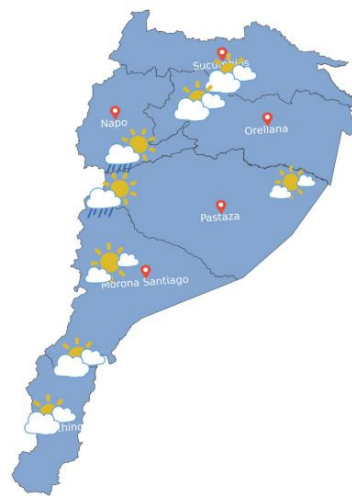
3

Calificación realizada  
con base al Manual  
del COE 2017

### 2. Situación Hidrometeorológica actual.

Según el INAMHI en su pronóstico por localidades para el jueves 18 de marzo de 2026, en lo referente a la provincia de Morona Santiago para horas de la tarde y noche se prevé el tiempo parcial nublado/poco nublado

#### REGIÓN AMAZONICA



JUEVES, 19 DE MARZO DE 2026

| Localidad  | T. Máx. | Madrugada | Mañana | Tarde | Noche |
|------------|---------|-----------|--------|-------|-------|
| Nueva Loja | 33°C    |           |        |       |       |
| El Coca    | 35°C    |           |        |       |       |
| Tena       | 32°C    |           |        |       |       |
| Sholl-Hera | 29°C    |           |        |       |       |
| Hecacas    | 31°C    |           |        |       |       |
| Gualaquiza | 30°C    |           |        |       |       |
| Zamora     | 28°C    |           |        |       |       |

#### ESTADO DE CUERPOS DE AGUA.

En el seguimiento realizado por la Unidad de Monitoreo de Eventos Adversos Morona Santiago, al momento no se registra cuerpos de agua desbordados, ni cuerpos de agua con tendencia a aumentar de nivel.

### 3. Eventos Adversos y Afectaciones - Resumen.

Desde el 01 de enero del 2026 a la fecha, por lluvias se han registrado **45 eventos adversos**, distribuidos de la siguiente manera:














| No.           | Cantón            | Nro. Eventos | Deslizamiento | Erosión Hídrica | Inundación | Caídas (Colapso) | Aluvión (Flujos) | Tormenta Eléctrica | Vendaval | Hundimiento |
|---------------|-------------------|--------------|---------------|-----------------|------------|------------------|------------------|--------------------|----------|-------------|
| 1             | Gualaquiza        | 12           | 4             | 4               | 4          | --               | --               | --                 | --       | --          |
| 2             | Limon Indanza     | 9            | 6             | 1               | --         | --               | 1                | --                 | --       | 1           |
| 3             | San Juan Bosco    | 5            | 3             | 1               | 1          | --               | --               | --                 | --       | --          |
| 4             | Santiago          | 4            | 1             | 1               | 1          | 1                | --               | --                 | --       | --          |
| 5             | Tiwintza          | 4            | 2             | 2               | --         | --               | --               | --                 | --       | --          |
| 6             | Morona            | 4            | 4             | --              | --         | --               | --               | --                 | --       | --          |
| 7             | Sevilla Don Bosco | 2            | --            | --              | 1          | --               | --               | --                 | 1        | --          |
| 8             | Logroño           | 2            | --            | --              | 2          | --               | --               | --                 | --       | --          |
| 9             | Taisha            | 1            | --            | --              | --         | --               | --               | 1                  | --       | --          |
| 10            | Huamboya          | 1            | 1             | --              | --         | --               | --               | --                 | --       | --          |
| 11            | Pablo Sexto       | 1            | --            | 1               | --         | --               | --               | --                 | --       | --          |
| Total general |                   | 45           | 21            | 10              | 9          | 1                | 1                | 1                  | 1        | 1           |
|               |                   |              | 46,67%        | 22,22%          | 20,00%     | 2,22%            | 2,22%            | 2,22%              | 2,22%    | 2,22%       |

Fuente: Unidad de Monitoreo Morona Santiago – Instituciones del SNDGIRD. 18/03/2026 - 21:30

Por los eventos detallados en la tabla anterior, se han registrado las siguientes afectaciones:

#### 4. Eventos Adversos y Afectaciones - Resumen.

Resumen de afectaciones por sectores, de no existir cifras los campos se deberán quitar del SITREP

| Afectación a Personas:  |                        |      |   |   |    |
|---|------------------------|------|---|---|----|
|  | Fallecidos:            | 1    |  | Heridos:  | 0  |
|  | Personas afectadas:    | 47   |  | Familias afectadas:                                 | 12 |
|  | Personas damnificadas: | 0    |  | Familias damnificadas:                              | 0  |
| Afectación a Viviendas:   |                        |      |   |   |    |
|  | Viviendas afectadas:   | 11   |  | Viviendas destruidas:                               | 0  |
|  | Viviendas en riesgo    | 0    |   |   |    |
| Afectación a servicios básicos esenciales e infraestructura:                        |                        |      |   |   |    |
| Vías afectadas (kilómetros lineales):   |                        |      |   |   |    |
|  | Primer orden:          | 0,93 |  | Puentes afectados:                                  | 2  |
|   | Segundo orden:         | 1,11 |  | Puentes destruidos:                                 | 0  |
|   | Tercer orden:          | 0,69 |  | Porcentaje de Servicio de Agua Potable Afectado (%) | 0  |
|   | Total vías afectadas:  | 2,73 |   |   |    |



Porcentaje de servicio eléctrico afectado (%):

0



Porcentaje de Servicio de Alcantarillado Afectado (%)

0

### Medios de Vida

#### Superficie agrícola (hectáreas):



Afectación parcial:

0



Animales Afectados

0



Afectación total o pérdida:

0



Animales muertos

60

Total de superficie agrícola impactada

0

#### Otras afectaciones



Unidades Educativas con daño funcional:

0



Establecimientos Educativos destruidos:

0



Unidades Educativas con daño estructural:

0



Establecimientos de salud destruidos:

0

Total de unidades impactadas:

0



Bienes públicos afectados:

4



Bienes públicos destruidos:

0



Bienes privados afectados:

4



Bienes privados destruidos:

0

Fuente: Unidad de Monitoreo Morona Santiago – Instituciones del SNDGIRD. 18/03/2026 - 21:30

Nota aclaratoria: Toda la información de cifras mostradas en el presente Informe, está sujeta a variación en virtud del levantamiento continuo de información.

## 5. Detalle de afectaciones por cantón (de 1 de enero del año 2026 a la fecha).

El cantón con mayor impacto a la población es Gualaquiza, con 24 personas impactadas y 12 eventos, seguido de Logroño, con 18 personas impactadas y 2 eventos, y finalmente Sevilla Don Bosco con 5 personas impactadas y 2 eventos registrados.

| No.           | Canton            | No de Evento | Personas Fallecidas | Personas Impactadas | Personas Afectadas | Familias Afectadas | Viviendas Afectadas | Puentes Afectados | Bienes Públicos Afectados | Bienes Privados Afectados | Km. Lineales De Vías Afectadas | Animales Muertos |
|---------------|-------------------|--------------|---------------------|---------------------|--------------------|--------------------|---------------------|-------------------|---------------------------|---------------------------|--------------------------------|------------------|
| 1             | Gualaquiza        | 12           | 0                   | 24                  | 24                 | 9                  | 9                   | 0                 | 1                         | 0                         | 0,25                           | 0                |
| 2             | Logroño           | 2            | 0                   | 18                  | 18                 | 2                  | 1                   | 0                 | 1                         | 0                         | 0                              | 60               |
| 3             | Sevilla Don Bosco | 2            | 0                   | 5                   | 5                  | 1                  | 1                   | 0                 | 0                         | 0                         | 0,02                           | 0                |
| 4             | San Juan Bosco    | 5            | 0                   | 0                   | 0                  | 0                  | 0                   | 1                 | 0                         | 0                         | 0,8                            | 0                |
| 5             | Taisha            | 1            | 1                   | 0                   | 0                  | 0                  | 0                   | 0                 | 0                         | 0                         | 0                              | 0                |
| 6             | Santiago          | 4            | 0                   | 0                   | 0                  | 0                  | 0                   | 1                 | 0                         | 0                         | 0,1                            | 0                |
| 7             | Tiwintza          | 4            | 0                   | 0                   | 0                  | 0                  | 0                   | 0                 | 1                         | 0                         | 0,05                           | 0                |
| 8             | Huamboya          | 1            | 0                   | 0                   | 0                  | 0                  | 0                   | 0                 | 0                         | 0                         | 0,01                           | 0                |
| 9             | Limon Indanza     | 9            | 0                   | 0                   | 0                  | 0                  | 0                   | 0                 | 0                         | 4                         | 1,42                           | 0                |
| 10            | Morona            | 4            | 0                   | 0                   | 0                  | 0                  | 0                   | 0                 | 0                         | 0                         | 0,08                           | 0                |
| 11            | Pablo Sexto       | 1            | 0                   | 0                   | 0                  | 0                  | 0                   | 0                 | 1                         | 0                         | 0                              | 0                |
| Total general |                   | 45           | 1                   | 47                  | 47                 | 12                 | 11                  | 2                 | 4                         | 4                         | 2,73                           | 60               |

Fuente: Unidad de Monitoreo Morona Santiago – Instituciones del SNDGIRD. 18/03/2026 - 21:30

Personas impactadas incluye personas afectadas y damnificadas.

## 6. Alojamientos temporales activos.

Al momento la provincia de Morona Santiago no se registra alojamientos temporales activos.

## 7. Asistencia humanitaria.

Por eventos producidos por lluvias desde el 01 de enero de 2026 a la fecha, se ha entregado la siguiente asistencia humanitaria:

- La SNGR ha entregado a la población afectada un total de **46** bienes de asistencia humanitaria:

| Cantón               | KCA (15 días - 4) | Kit de Aseo Personal | Kit de Limpieza) | Kit de Dormir | Kit de Vajilla | Total Bienes | Personas Beneficiadas | Familias Beneficiadas |
|----------------------|-------------------|----------------------|------------------|---------------|----------------|--------------|-----------------------|-----------------------|
| Logroño              | 6                 | 5                    | 5                | 4             | 0              | 20           | 18                    | 2                     |
| Gualaquiza           | 8                 | 8                    | 8                | 2             | 8              | 26           | 22                    | 8                     |
| <b>Total general</b> | <b>14</b>         | <b>13</b>            | <b>13</b>        | <b>6</b>      | <b>8</b>       | <b>46</b>    | <b>40</b>             | <b>10</b>             |

Fuente: Unidad de Monitoreo Morona Santiago - Instituciones del SNDGIRD. 18/03/2026 - 21:30

- Desde el 01 de enero, la Instituciones del Sistema Nacional Descentralizado de Gestión Integral de Riesgos y Desastres (SNDGIRD), han entregado un total de 74 bienes de asistencia humanitaria:

| Cantón               | KPRH (para 3 días) | Kit de Dormir | Kit de Vajilla | Láminas de Zinc | Total Bienes | Personas Beneficiadas |
|----------------------|--------------------|---------------|----------------|-----------------|--------------|-----------------------|
| Logroño              | 4                  | 3             | 2              | 0               | 9            | 36                    |
| Sevilla Don Bosco    | 0                  | 0             | 0              | 15              | 65           | 10                    |
| <b>Total general</b> | <b>4</b>           | <b>3</b>      | <b>2</b>       | <b>15</b>       | <b>74</b>    | <b>46</b>             |

Fuente: Unidad de Monitoreo Morona Santiago - Instituciones del SNDGIRD. 18/03/2026 - 21:30

## 8. Declaratorias de Alerta y emergencia vigentes:

Desde el 01/01/2026 hasta la presente fecha se han declarado en emergencia los siguientes cantones:

- Declaratorias de alerta relacionados con lluvias:**

| Nivel de Gobierno | Provincia       | Cantón | Parroquia | Fecha de Declaratoria | Nivel de alerta | Vigencia   |
|-------------------|-----------------|--------|-----------|-----------------------|-----------------|--|
| Alerta Regional   | Morona Santiago | -      | -         | 12/03/2026            | Naranja         | RESOLUCIÓN Nro. SNGR- 048-2026: ratifíquese el estado de <b>ALERTA NARANJA</b> , a fin de precautelar mayores afectaciones causadas a raíz del aumento de precipitaciones y deslizamientos de tierra, con la finalidad de mantener el monitoreo y planear preparación para la respuesta. |

Fuente: Unidad de Monitoreo Morona Santiago - Instituciones del SNDGIRD. 18/03/2026 - 21:30

## 9. COE activados, casos representativos y acciones de respuesta

Por lluvias desde el 01/01/2026 hasta la presente fecha se han activado los siguientes COE's:

| No. | Provincia       | Cantón     | Tipo de COE | Estado  | Fecha de activación |
|-----|-----------------|------------|-------------|---------|---------------------|
| 1   | Morona Santiago | Huamboya   | Cantonal    | Vigente | 23/02/2026          |
| 2   | Morona Santiago | Tiwintza   | Cantonal    | Vigente | 25/02/2026          |
| 3   | Morona Santiago | Sucúa      | Cantonal    | Vigente | 02/03/2026          |
| 4   | Morona Santiago | Morona     | Provincial  | Vigente | 02/03/2026          |
| 5   | Morona Santiago | Gualaquiza | Cantonal    | Vigente | 12/03/2026          |

Fuente: Unidad de Monitoreo Morona Santiago - Instituciones del SNDGIRD. 18/03/2026 - 21:30

## 10. Detalle de eventos adversos

Entre los casos más relevantes en los últimos 15 días podemos mencionar los siguientes:

### **CANTÓN SEVILLA DON BOSCO**

- **Sevilla Don Bosco/San Andrés, vía a San Luis de Ininkis**, Debido a las condiciones atmosféricas durante el 04/02/2026 se produjo vientos fuertes acompañados de lluvias, se reporta las siguientes afectaciones
  - 1 Familia afectada (5 personas)
  - 1 vivienda afectadaGAD-Cantonal Sevilla Don Bosco a través de la Dirección de Obras Públicas culminó las actividades de reconstrucción de la estructura del techo y colocación de hojas zinc.

### **CANTÓN GUALAQUIZA**

- **Bomboiza/Centro Parroquial**, por las lluvias suscitadas durante la noche del 12/03/2026 y madrugada del 13/03/2026, se produjo el incremento de caudal del río Churros y su posterior desbordamiento, que generó la inundación del centro parroquial, se reporta las siguientes afectaciones
  - 7 familias afectadas (20 personas)
  - 7 viviendas afectadas
  - 1 Unidad Educativa afectada (afectación al servicio)Cuerpo de Bomberos Gualaquiza y GAD Cantonal realizaron actividades de evacuación del agua, limpieza de cunetas y reencauzamiento del río, levantamiento de información y elaboración del EVIN. SNGR, realizó la entrega de asistencia humanitaria a las familias afectadas. Adicional, indica que se mantiene activo el COE Cantonal.
- **Gualaquiza/Tambo Viejo**, debido a la presencia de lluvias durante la noche del 12/03/2026 y madrugada del 13/03/2026, se produjo el incremento del caudal del río Gualaquiza y posterior desbordamiento, lo que generó la inundación de una vivienda, afectando bienes y enseres que se encontraban en su interior, se reporta las siguientes afectaciones
  - 1 familia afectada (2 personas)
  - 1 vivienda afectadaCuerpo de Bomberos Gualaquiza confirmó el evento y ejecutó actividades de extracción de agua, levantamiento de información y elaboración del EVIN. SNGR, realizó la entrega de asistencia humanitaria a la familia afectada. Adicional, indica que se mantiene activo el COE Cantonal,

SitRep generado por la Unidad de Monitoreo de Eventos Adversos de la Provincia de Morona Santiago de la Secretaría de Nacional de Gestión de Riesgos.

#### **SitRep elaborado por:**

Nombre: Luis F. Castillo Narváez - Analista de Monitoreo  
Correo electrónico: [luis.castillo@gestionderiesgos.gob.ec](mailto:luis.castillo@gestionderiesgos.gob.ec)  
Teléfono: 072702443 ext. 9103

Para ser agregado o removido de esta lista de SitRep, por favor envíe un correo electrónico a [sala.nacional@gestionderiesgos.gob.ec](mailto:sala.nacional@gestionderiesgos.gob.ec)

Para más información, visite nuestro sitio Web: <https://www.gestionderiesgos.gob.ec/informes-de-situacion-actual-por-eventos-adversos-ecuador/>

#### **SitRep aprobado por:**

Nombre: Roberto Luna - Analista de Monitoreo de Eventos Adversos  
Correo electrónico: [roberto.luna@gestionderiesgos.gob.ec](mailto:roberto.luna@gestionderiesgos.gob.ec)  
Teléfono: 042593500 ext. 1960