

SitRep No. 28 - Lluvias

INFORME DE SITUACIÓN PROVINCIAL EL ORO

Este Informe cubre el período de 01.01.2026 al 18.03.2026

El próximo SITREP será emitido en caso de generarse nueva actividad relevante

1. Puntos importantes

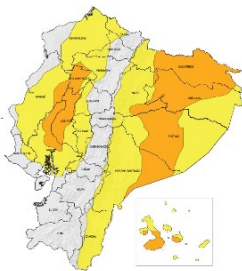
- En la provincia de El Oro se han registrado 243 eventos adversos por precipitaciones de variable intensidad, acompañadas de fuertes vientos, que han impactado a la población, desde el 01 de enero hasta la fecha, con 96 inundaciones, 95 deslizamientos, 14 erosiones hídricas, 12 hundimientos, 7 caídas de rocas, 6 aluviones, 4 lluvias intensas, 3 reptaciones, 3 tormentas eléctricas, 3 vendavales.
- Los cantones con mayor recurrencia de eventos adversos son Piñas (57), Machala (29), Portovelo (27), Pasaje (25), Santa Rosa (24), Atahualpa (22), Zaruma (19), mientras que, los cantones con mayor número de personas impactadas son Santa Rosa (1538) y Las Lajas (1200).
- Mediante **RESOLUCIÓN Nro. SNGR-036-2026** emitida por la Secretaría Nacional de Gestión de Riesgos se resolvió:
 - Mantener la declaratoria de **ALERTA NARANJA** a la provincia de El Oro.
- Para atención y coordinación de acciones de respuesta se encuentran activos: 1 COE Nacional, 1 COE Provincial, 14 COE Cantonales, 8 COE Parroquiales, 5 declaratorias de emergencia territorial y 1 declaratoria de emergencia regional.
- La **SNGR** desde el 1 de enero a la presente fecha, ha entregado **3759** bienes en asistencia humanitaria.

NIVEL DE
AFECTACIÓN

3

Calificación realizada con base al Manual del COE 2017

2. Situación Hidrometeorológica actual.



Mediante boletín de aviso a corto plazo Nro. 18, se indica que entre la tarde del martes 17 y la mañana del 18 de marzo, continuarán algunos eventos de lluvia de intensidad variable en el Litoral y región Amazónica.

Región Litoral: Los Ríos, El Oro, Guayas, interior de Santa Elena, interior de Manabí, Esmeraldas y Santo Domingo.

Cantidad de precipitación diaria (mm/día)		
REGIÓN	NIVEL MEDIO	NIVEL ALTO
Litoral	10 - 18	19 - 41
Interandina	8 - 11	-
Amazonia	22 - 31	32 - 54

Elaborado por: M.E.

ESTADO DE CUERPOS DE AGUA.

En el seguimiento realizado con jefes y tenientes políticos, al momento de la publicación de este informe, no se registran novedades en cuanto a cuerpos hídricos.

3. Eventos Adversos

Desde el 01 de enero a la fecha, por lluvias se han registrado **243 eventos adversos** que se detallan a continuación:

Cantón	Nro. De Eventos	Inundación	Deslizamiento	Erosión Hídrica	Hundimiento	Caídas (Colapso)	Aluvión (Flujos)	Lluvias Intensas	Reptación	Tormenta Eléctrica	Vendaval
Piñas	57	9	36	0	2	4	1	2	2	1	0
Machala	29	25	0	1	1	0	0	0	0	1	1
Portovelo	27	5	13	4	2	2	0	1	0	0	0
Pasaje	25	22	2	1	0	0	0	0	0	0	0
Santa Rosa	24	17	2	2	0	0	0	0	0	1	2
Atahualpa	22	0	18	1	1	0	2	0	0	0	0
Zaruma	19	2	14	1	0	0	1	1	0	0	0
Chilla	8	1	3	0	1	1	1	0	1	0	0
Las Lajas	8	3	1	0	3	0	1	0	0	0	0
El Guabo	7	5	0	2	0	0	0	0	0	0	0
Arenillas	5	4	0	1	0	0	0	0	0	0	0
Balsas	5	0	3	1	1	0	0	0	0	0	0
Marcabellí	5	1	3	0	1	0	0	0	0	0	0
Huaquillas	2	2	0	0	0	0	0	0	0	0	0
Total	243	96	95	14	12	7	6	4	3	3	3
Porcentaje	100%	39,51%	39,09%	5,76%	4,94%	2,88%	2,47%	1,65%	1,23%	1,23%	1,23%

Fuente: Unidad de Monitoreo El Oro - SNGR. 18/03/2026 15:00

















4. Detalle de afectaciones por cantón (de 1 de enero a la fecha).

Desde el 01 de enero de 2026 a la fecha, en la provincia de El Oro se han registrado las siguientes afectaciones, donde los cantones de Santa Rosa y Las Lajas tienen el mayor número de personas impactadas y Piñas la mayor recurrencia de eventos.

Cantón	Población Impactada	Nro. De Eventos	Familias Afectadas	Personas Afectadas	Familias Damnificadas	Personas Damnificadas	Viviendas Afectadas	Viviendas Destruídas	Unidades Educativas Afectadas	Unidades Educativas Afectadas Funcionalmente	Puentes Afectados	Puentes Destruídos	Bienes Públicos Afectados	Bienes Privados Afectados	Metros lineales de vía Afectada	Animales Afectados	Animales Muertos	Ha. Cultivos Afectados	Ha. Cultivos Perdidos
Santa Rosa	1538	24	530	1389	77	149	602	1	0	92	1	0	1	1	45	0	0	47,6	2
Las Lajas	1200	8	300	1200	0	0	100	0	0	0	1	0	0	0	74	0	0	0	0
Machala	1160	29	471	1005	78	155	526	0	1	189	0	0	0	0	7	0	0	0	0
Pasaje	902	25	428	745	69	157	493	0	0	9	0	1	0	1	33	0	0	0	0
Piñas	709	57	182	554	66	155	232	0	0	1	3	0	1	5	659	0	0	28	2
Portovelo	522	26	204	522	0	0	205	0	0	0	6	1	4	35	444	0	0	0	0
Zaruma	471	20	105	354	43	117	72	0	0	0	1	2	0	4	567	10	184	1	0
Arenillas	118	5	51	118	0	0	49	0	0	8	0	0	0	0	10	0	0	65,03	2
El Guabo	43	7	11	43	0	0	11	0	0	1	1	0	1	0	0	0	0	0	0
Balsas	16	5	6	16	0	0	3	0	0	0	0	0	0	0	45	0	0	178,38	0
Atahualpa	5	22	2	5	0	0	2	0	0	0	1	0	0	0	440	0	0	0	26,5
Marcabellí	5	5	1	5	0	0	1	0	0	0	0	0	0	2	40	0	0	0	0
Chilla	2	8	1	2	0	0	1	0	0	0	1	0	0	0	120	0	0	123,06	22
Huaquillas	0	2	0	0	0	0	0	0	0	19	0	0	0	0	0	0	0	12,8	0
Total	6691	243	2292	5958	333	733	2297	1	1	319	15	4	7	48	2484	10	184	455,87	54,5

Fuente: Unidad de Monitoreo El Oro - SNGR. 18/03/2026 15:00

Resumen de afectaciones por sectores:

Afectación a Personas:					
	Familias afectadas:	2292		Personas afectadas:	5958
	Familias damnificadas:	333		Personas Damnificadas:	733
Afectación a Viviendas:					
	Viviendas afectadas:	2297		Viviendas destruidas:	1
Afectación a servicios básicos esenciales e infraestructura:					
Vías afectadas (metros)		Bienes Públicos y Privados			
	Vías de primer orden (metros):	217		Bienes públicos afectados:	7
	Vías de segundo orden (metros):	1107		Bienes privados afectados:	48
	Vías de tercer orden (metros):	1160		Puentes Afectados	15
	Total Vías afectadas (metros):	2484		Puentes destruidos	4
Infraestructura de Educación					
	Unidades Educativas con daño estructural:	1		Unidades Educativas con daño funcional:	319
Medios de Vida					
Superficie agrícola (hectáreas):		Afectación Pecuaria:			
	Afectación parcial:	455,87		Animales afectados:	10
	Afectación total o pérdida:	54,50		Afectación muertos:	184
	Total de superficie agrícola impactada	510,37			

Fuente: Unidad de Monitoreo El Oro - SNGR 18/03/2026 15:00

Nota aclaratoria: Toda la información de cifras mostradas en el presente Informe, está sujeta a variación en virtud del levantamiento continuo de información

5. Asistencia humanitaria

Por eventos producidos por lluvias desde el 01/01/2026 hasta la presente fecha la Secretaría Nacional de Gestión de Riesgos ha entregado la siguiente asistencia humanitaria:

Institución	Cantón	KCA (15 Días - 4 Personas)	KPRH (Para 3 Días)	Kit De Aseo Personal	Kit De Limpieza)	Kit De Vajilla	Kit De Dormir	Total De Bienes
SNGR	Arenillas	42	0	0	0	0	0	42
SNGR	Las Lajas	200	0	0	0	0	0	200
SNGR	Machala	346	122	30	30	200	40	768
SNGR	Pasaje	223	338	69	69	0	0	699
SNGR	Piñas	200	0	0	0	200	0	400
SNGR	Santa Rosa	200	943	41	41	220	0	1445
SNGR	Zaruma	84	109	0	0	3	9	205
Total General		1295	1512	140	140	623	49	3759

Fuente: Unidad de Monitoreo El Oro - SNGR. 18/03/2026 15:00

6. Alojamiento Temporal

Para la atención a las personas afectadas por eventos producidos por lluvias desde el 01/01/2026 hasta la presente fecha se encuentra activo el siguiente alojamiento temporal.

Nro.	Cantón	Parroquia	Sitio	Familias	Personas
1	Zaruma	Salvias	Refugio Casa Comunal Ortega Alto	2	4
Total				2	4

Fuente: Unidad de Monitoreo El Oro - SNGR. 18/03/2026 15:00

7. COES Activados

Por lluvias desde el 01/01/2026 hasta la presente fecha se han activado los siguientes COE:

COE Nacional		
No.	Estado	Fecha de activación
1.	Activo	20/02/2026

COE Provincial		
No.	Estado	Fecha de activación
1.	Activo	08/02/2026

COE Parroquial				
No.	Cantón	Parroquia	Estado	Fecha de activación
1.	Atahualpa	Cordoncillo	Activo	07/02/2026
2.	Pasaje	Uzhcurrumi	Activo	11/02/2026
3.	Piñas	Capiro	Activo	12/02/2026
4.	Santa Rosa	Torata	Activo	22/02/2026
5.	Santa Rosa	Victoria	Activo	23/02/2026
6.	Marcabellí	El Ingenio	Activo	23/02/2026
7.	Zaruma	Abañin	Activo	25/02/2026
8.	Portovelo	Salati	Activo	26/02/2026

COE Cantonal			
No.	Cantón	Estado	Fecha de activación
1.	Piñas	Activo	08/02/2026
2.	Pasaje	Activo	10/02/2026
3.	Chilla	Activo	10/02/2026
4.	Las Lajas	Activo	11/02/2026
5.	Balsas	Activo	11/02/2026
6.	Arenillas	Activo	11/02/2026
7.	Portovelo	Activo	11/02/2026
8.	Atahualpa	Activo	11/02/2026
9.	Santa Rosa	Activo	12/02/2026
10.	Machala	Activo	14/02/2026
11.	Marcabellí	Activo	13/02/2026
12.	Huaquillas	Activo	11/02/2026
13.	Zaruma	Activo	24/02/2026
14.	El Guabo	Activo	26/02/2026

Declaratoria De Emergencia				
No.	Provincia/Cantón	Estado	Fecha de declaratoria	Observaciones
1.	Santa Rosa	Activo	23/02/2026	Declaratoria Territorial
2.	Piñas	Activo	07/02/2026	Declaratoria Territorial
3.	Las Lajas	Activo	07/02/2026	Declaratoria Territorial
4.	Zaruma	Activo	10/03/2026	Declaratoria Territorial
5.	Portovelo	Activo	10/03/2026	Declaratoria Territorial

8. Detalle de eventos adversos

Entre los casos más relevantes en los últimos 15 días podemos mencionar los siguientes:

- **Machala/Nueve de Mayo/Varios Sectores: Ladrillera, 12 de Octubre, Mi Lindo Ecuador.** Por lluvias suscitadas el **12/03/2026** se registró la **inundación** del sector afectando a varias viviendas. Las familias afectadas y damnificadas recibieron asistencia humanitaria y permanecen en sus domicilios.
AFECTACIONES:
 - 223 familias 426 personas afectadas.
 - 60 familias 133 personas damnificadas
 - 283 viviendas afectadas.**ACCIONES DE RESPUESTA:**
SNGR, VPC, en conjunto con **Ministerio de Desarrollo Humano (MDH)** realizaron (EVIN) y con **Gobernación El Oro** realizaron entrega de asistencia humanitaria. **Fuerzas Armadas** brindó apoyo logístico en la entrega de asistencia humanitaria. **MSP** brindó asistencia médica. **Registro Civil** realizó atención mediante brigadas de cedulación. **Policía Nacional** brindó seguridad en el sitio.
- **Portovelo/Portovelo/Aguas Calientes.** Por lluvias suscitadas el **12/03/2026** se produjo el desbordamiento del río Amarillo, provocando **inundación** en calles del sector, además debido a la fuerte corriente del río, colapsó el complejo Aguas Calientes y un puente peatonal que conectaba los sectores de Aguas Calientes y Los Jardines, cabe mencionar que los habitantes de estos dos sectores cuentan con otro paso alternativo de conectividad hacia el centro cantonal y sectores aledaños.
AFECTACIONES:
 - 4 familias 12 personas afectadas.
 - 4 viviendas afectadas.
 - 1 bien público (complejo Aguas Calientes).
 - 1 puente destruido.**ACCIONES DE RESPUESTA:**
UGR GAD Portovelo confirmó el evento y realizó recorrido para reconocimiento de afectaciones. **SNGR** participó en la reunión del **COE Cantonal** para planificar acciones de respuesta, además realizó recorrido en el lugar afectados. **OOPP del GAD Cantonal** realizó limpieza de escombros y palizada de la ribera del río.
- **Zaruma/Sinsao/ Varios sectores: Ortega Bajo, Santa Marta,** Por lluvias suscitadas la noche del **10/03/2026**, se produjo el desbordamiento del Amarillo, causando **inundación** en viviendas, una familia afectada se mantiene en casa de familia acogiente.
AFECTACIONES:
 - 3 familias afectadas (12 personas), de las cuales 1 familia de 4 se encuentra en casa acogiente.**ACCIONES DE RESPUESTA:**
CB de Zaruma colaboró con evacuación de la familia afectada. **GAD Cantonal Sinsao** realizará el levantamiento de información mediante EVIN.
- **Portovelo/Portovelo/ 28 de Noviembre, La Florida, Cda El Oro, Las Malvinas, 14 de enero.** Por lluvias suscitadas el **09/03/2026** se registró el desbordamiento del río Amarillo, provocando **inundación** en viviendas y generando erosión, y el colapso de una pared de la estructura de una planta de beneficio de extracción minera (instalación industrial minera donde se procesa el oro). Además, se registró grietas en el patio posterior de una vivienda por lo que sus propietarios fueron evacuados. Al momento las familias se mantienen en casa de familias acogientes.
AFECTACIONES:
 - 50 familias afectadas (200 personas).
 - 1 vivienda afectada.
 - 1 bien privado afectado (planta de beneficio).
 - 5 puentes afectados.**ACCIONES DE RESPUESTA:**
OOPP del GAD Portovelo realizó limpieza de los sedimentos en calles de diferentes sectores y movilizan material de relleno, con lo que se encuentran reforzando el muro de escollera. **Cuerpo de Bomberos de Portovelo**, realiza monitoreo constante a las corrientes hídricas.
- **Zaruma/Salvías/Salvías.** Por lluvias suscitadas el **09/03/2026** se registró el desbordamiento del río Amarillo, provocando **inundación** en la parroquia, trayendo consigo sedimentos y palizada. Al momento se reporta un puente afectado y uno destruido, el cual se encuentra **cerrado**, además se registró afectación a los servicios básicos como agua, energía eléctrica y telecomunicaciones. Actualmente la energía eléctrica se encuentra restablecida, dos familias se encuentran en el alojamiento Temporal Casa Comunal Ortega Alto. Las familias impactadas recibieron asistencia humanitaria.
AFECTACIONES:
 - 32 familias, 96 personas afectadas, (30 personas están en casas acogientes y 66 personas se mantienen en sus viviendas).
 - 18 familias, 54 personas Damnificadas. (2 familias de 4 personas en albergue y 16 familias de 50 en casas acogientes)
 - 23 viviendas afectadas.
 - 1 puente destruido.
 - 1 puente afectado.
 - 80% servicio de agua potable afectado.
 - 75% servicio de telecomunicaciones afectado.
 - 50% de servicio eléctrico **restablecido**.

ACCIONES DE RESPUESTA:

SNGR implementó alojamiento temporal "Casa Comunal Ortega Alto" y mantiene monitoreo constante, adicional continúa realizando seguimiento a las acciones en el sitio con puntos focales de la parroquia. **COE Cantonal** se reunió el **13/03/2024**, en horas de la tarde con la finalidad de articular acciones emergentes en la parroquia. El **14/03/2026**, **SNGR** realizó inspección técnica en el alojamiento temporal.

- **Piñas/Piñas/Varios sectores, El Cisne, San José, Villa Elvira, Piedra Blanca, Guayabal, El Trigal, San Francisco, Florida, Roldós.** Por lluvias suscitadas el **07/03/2026**, se produjo el desbordamiento del río Piñas y de la quebrada La Arada, provocando **la inundación** en varias viviendas. Además, se registró la afectación en los servicios básicos de agua y energía eléctrica. Al momento, los servicios básicos se encuentran restablecidos.

AFECTACIONES:

- 152 familias afectadas (438 personas).
- 66 familias damnificadas (155 personas)
- 218 viviendas afectadas.
- 40% servicio de agua potable (**restablecido**).
- 40% servicio de energía eléctrica (**restablecido**).

ACCIONES DE RESPUESTA:

SNGR C27, en compañía de Gobernador de El Oro, Jefe Político, Comisario Nacional, Tenientes Políticos, Acción Social del GAD de Piñas y con apoyo de **FFAA**, realizaron la entrega de asistencia humanitaria a las familias. **COE Provincial** se reunió el 17/03/2026, para articular acciones de respuesta. **Obras Públicas del GAD Cantonal** realizó trabajos de limpieza de cunetas y alcantarillas en varios sitios del cantón.

SitRep generada por la Unidad de Monitoreo El Oro de la Secretaría Nacional de Gestión de Riesgos.

SitRep elaborado por:

Israel Mora C. Operador Provincial
Correo electrónica: israel.mora@gestionderiesgos.gob.ec
Teléfono: 0987742503

SitRep aprobado por:

Nombre: Victor Sánchez - Analista Dirección Monitoreo
Correo electrónica: victor.sanchez@gestionderiesgos.gob.ec
Teléfono: 0984374917

Para ser agregado o removido de esta lista de SitRep, por favor envíe un correo electrónico a sala.nacional@gestionderiesgos.gob.ec
Para más información, visite nuestro sitio Web: <https://www.gestionderiesgos.gob.ec/informes-de-situacion-actual-par-eventos-adversos-ecuador/>